

КАРТА-ПЛАН ТЕРРИТОРИИ

Пояснительная записка

1. Сведения о территории выполнения комплексных кадастровых работ: Мордовия Республика, район Зубово-Полянский, рабочий поселок Зубова Поляна 13:08:0102004

(наименование субъекта Российской Федерации, муниципального образования, населенного пункта, уникальные учетные номера кадастровых кварталов, иные сведения, позволяющие определить местоположение территории, на которой выполняются комплексные кадастровые работы, например, наименование садоводческого или огороднического некоммерческого товарищества, гаражного кооператива, элемента планировочной структуры)

2. Основания выполнения комплексных кадастровых работ:

Наименование, дата и номер документа, на основании которого выполняются комплексные кадастровые работы: Соглашение о предоставлении из федерального бюджета субсидий, в том числе грантов в форме субсидий, юридическим лицам, индивидуальным предпринимателям, а также физическим лицам №321-20-2025-002 от 30.01.2025

3. Дата подготовки карты-плана территории: 27.08.2025

4. Сведения о заказчике(ах) комплексных кадастровых работ:

В отношении юридического лица, органа местного самоуправления муниципального района, муниципального округа или городского округа либо уполномоченного исполнительного органа государственной власти субъекта Российской Федерации:

полное или сокращенное (в случае, если имеется) наименование: РОСРЕЕСТР

основной государственный регистрационный номер: 1047796940465

идентификационный номер налогоплательщика: 7706560536

В отношении физического лица или представителя физических или юридических лиц:

фамилия, имя, отчество (последнее - при наличии): =

страховой номер индивидуального лицевого счета в системе обязательного пенсионного страхования Российской Федерации (СНИЛС): =

Наименование и реквизиты документа, подтверждающие полномочия представителя заказчика(ов) комплексных кадастровых работ: =

Адрес электронной почты (для направления уведомления о результатах внесения сведений в Единый государственный реестр недвижимости): =

5. Сведения об исполнителе комплексных кадастровых работ:

Полное или сокращенное (в случае, если имеется) наименование и адрес юридического лица, с которым заключен государственный или муниципальный контракт либо договор подряда на выполнение комплексных кадастровых работ: =

Фамилия, имя, отчество кадастрового инженера (последнее - при наличии): Каблин Василий Владимирович основной государственный регистрационный номер кадастрового инженера индивидуального предпринимателя (ОГРНИП): =

Страховой номер индивидуального лицевого счета в системе обязательного пенсионного страхования Российской Федерации (СНИЛС) кадастрового инженера: 16848278020

Уникальный реестровый номер кадастрового инженера в реестре саморегулируемой организации кадастровых инженеров и дата внесения сведений о физическом лице в такой реестр: 2152, 15.02.2024

Полное или (в случае, если имеется) сокращенное наименование саморегулируемой организации кадастровых инженеров, членом которой является кадастровый инженер: СРО "Ассоциация кадастровых инженеров Поволжья"

Контактный телефон: +78342790224

Почтовый адрес и адрес электронной почты, по которым осуществляется связь с кадастровым инженером: 430034, Респ Мордовия, г Саранск, ш Лямбирское, д. 10Б, okizir13@gmail.com

6. Перечень документов, использованных при подготовке карты-плана территории:

№ п/п	Реквизиты документа				
	Вид	Дата	Номер	Наименование	Иные сведения
1	2	3	4	5	6
1	<u>Кадастровый план территории</u>	<u>04.07.2025</u>	<u>КУВИ-001/2025-134371601</u>	<u>Кадастровый план территории</u>	=
2	<u>Картографические материалы</u>	<u>01.01.2010</u>	<u>б/н</u>	<u>Ортофотоплан масштаба 1:10000</u>	=
3	<u>ДОКУМЕНТЫ, СОДЕРЖАЩИЕ ОПИСАНИЕ ОБЪЕКТА</u>	<u>20.12.2002</u>	<u>б/н</u>	<u>Перечень ранее учтенных земельных участков в границах кадастрового квартала 13:08:0102004</u>	=
4	<u>ПРОЧИЕ</u>	<u>11.01.2024</u>	<u>170-441/2024-В</u>	<u>Выписка "О пунктах государственной геодезической сети, государственной нивелирной сети, государственной гравиметрической сети и геодезических сетей специального назначения на бумажном носителе и в электронном виде"</u>	=

7. Пояснения к карте-плану территории:

1. 1. ПОЯСНИТЕЛЬНАЯ ЗАПИСКА.

- Карта план территории подготовлен на основании кадастрового плана территории №КУВИ-001/2025-134371601 от 04.07.2025, выданного Филиалом публично-правовой компании "Роскадастр" по Республике Мордовия, картографического материала масштаба 1:10000 от 01.01.2010г., подготовленного ФГУП "госземкадастрсъемка" - ВИСХАГИ Северо-Западный филиал, перечня ранее учтенных земельных участков в

границах кадастрового квартала 13:08:0102004

3. 2. СВЕДЕНИЯ ОБ УТОЧНЯЕМЫХ ЗЕМЕЛЬНЫХ УЧАСТКАХ.

- 4.** В результате выполнения комплексных кадастровых работ проведено уточнение местоположения границ земельных участков: 13:08:0102004:12, 13:08:0102004:34, 13:08:0102004:35, 13:08:0102004:36, 13:08:0102004:38, 13:08:0102004:39, 13:08:0102004:42, 13:08:0102004:44, 13:08:0102004:45, 13:08:0102004:46, 13:08:0102004:48, 13:08:0102004:49, 13:08:0102004:50, 13:08:0102004:52, 13:08:0102004:54, 13:08:0102004:56, 13:08:0102004:59, 13:08:0102004:61, 13:08:0102004:78, 13:08:0102004:79, 13:08:0102004:80, 13:08:0102004:81, 13:08:0102004:86, 13:08:0102004:92, 13:08:0102004:95, 13:08:0102004:97, 13:08:0102004:98, 13:08:0102004:100, 13:08:0102004:106, 13:08:0102004:107, 13:08:0102004:108, 13:08:0102004:109, 13:08:0102004:110, 13:08:0102004:114, 13:08:0102004:117, 13:08:0102004:119, 13:08:0102004:121, 13:08:0102004:122, 13:08:0102004:123, 13:08:0102004:129, 13:08:0102004:132, 13:08:0102004:133, 13:08:0102004:135, 13:08:0102004:137, 13:08:0102004:14, 13:08:0102004:140, 13:08:0102004:141, 13:08:0102004:143, 13:08:0102004:148, 13:08:0102004:170, 13:08:0102004:189, 13:08:0102004:194, 13:08:0102004:213, 13:08:0102004:243, 13:08:0102004:947.
- 5.** Уточнение местоположения границ земельных участков при выполнении комплексных кадастровых работ осуществляется по правилам, предусмотренных частью 1.1 статьи 43 Федерального закона от 13 июля 2015 г. №218-ФЗ «О государственной регистрации недвижимости», в том числе с использованием, указанных в части 3 статьи 42.6 настоящего Федерального закона. При уточнении границ земельного участка их местоположение определяется исходя из сведений, содержащихся в документе, подтверждающем право на земельный участок, или при отсутствии такого документа исходя из сведений, содержащихся в документах, определявших местоположение границ земельного участка при его образовании. В случае отсутствия в документах сведений о местоположении границ земельного участка его границами считаются границы, существующие на местности 15 лет и более.
- 6. 3. СВЕДЕНИЯ ОБ ОБРАЗУЕМЫХ ЗЕМЕЛЬНЫХ УЧАСТКАХ.**
- 7.** В результате выполнения комплексных кадастровых работ образование земельных участков не проводилось. На данную территорию утвержденный проект межевания территории отсутствует.
- 8. 4. СВЕДЕНИЯ ОБ УТОЧНЯЕМЫХ ЗЕМЕЛЬНЫХ УЧАСТКАХ, НЕОБХОДИМЫЕ ДЛЯ ИСПРАВЛЕНИЯ РЕЕСТРОВЫХ ОШИБОК В СВЕДЕНИЯХ О МЕСТОПОЛОЖЕНИИ ИХ ГРАНИЦ.**
- 9.** В результате выполнения комплексных кадастровых работ не проведено уточнение местоположения границ земельных участков обеспечивающее исправление реестровых ошибок в сведениях о местоположении границ ввиду того, что фактическое местоположение границ уточняемых земельных участков не соответствует координатам, сведения о которых содержатся в ЕГРН. При уточнении границ земельных участков, обеспечивающем исправление реестровых ошибок в сведениях о местоположении их границ, местоположение таких границ определялось исходя из сведений, содержащихся в документах, определявших местоположение границ земельных участков при их образовании. В ходе проведения комплексных кадастровых работ, были исправлены реестровые ошибки, местоположения границ земельных участков приведены с фактическим использованием.

10.5. ОПИСАНИЕ МЕСТОПОЛОЖЕНИЯ ЗДАНИЯ, СООРУЖЕНИЯ, ОБЪЕКТА

НЕЗАВЕРШЕННОГО СТРОИТЕЛЬСТВА НА ЗЕМЕЛЬНОМ УЧАСТКЕ

11. В результате выполнения комплексных кадастровых работ уточнено местоположение объектов капитального строительства (далее - ОКС) с кадастровыми номерами:

13:08:0102004:252, 13:08:0102004:253, 13:08:0102004:254, 13:08:0102004:255,
13:08:0102004:256, 13:08:0102004:257, 13:08:0102004:257, 13:08:0102004:258,
13:08:0102004:259, 13:08:0102004:260, 13:08:0102004:261, 13:08:0102004:262,
13:08:0102004:266, 13:08:0102004:267, 13:08:0102004:268, 13:08:0102004:269,
13:08:0102004:270, 13:08:0102004:271, 13:08:0102004:272, 13:08:0102004:273,
13:08:0102004:274, 13:08:0102004:275, 13:08:0102004:276, 13:08:0102004:277,
13:08:0102004:278, 13:08:0102004:279, 13:08:0102004:280, 13:08:0102004:282,
13:08:0102004:283, 13:08:0102004:284, 13:08:0102004:285, 13:08:0102004:286,
13:08:0102004:287, 13:08:0102004:288, 13:08:0102004:289, 13:08:0102004:290,
13:08:0102004:292, 13:08:0102004:293, 13:08:0102004:294, 13:08:0102004:295,
13:08:0102004:296, 13:08:0102004:297, 13:08:0102004:298, 13:08:0102004:300,
13:08:0102004:301, 13:08:0102004:302, 13:08:0102004:303, 13:08:0102004:305,
13:08:0102004:306, 13:08:0102004:308, 13:08:0102004:309, 13:08:0102004:310,
13:08:0102004:311, 13:08:0102004:312, 13:08:0102004:313, 13:08:0102004:314,
13:08:0102004:315, 13:08:0102004:316, 13:08:0102004:317, 13:08:0102004:318,
13:08:0102004:319, 13:08:0102004:319, 13:08:0102004:320, 13:08:0102004:321,
13:08:0102004:322, 13:08:0102004:323, 13:08:0102004:324, 13:08:0102004:325,
13:08:0102004:326, 13:08:0102004:329, 13:08:0102004:330, 13:08:0102004:331,
13:08:0102004:332, 13:08:0102004:333, 13:08:0102004:334, 13:08:0102004:335,
13:08:0102004:336, 13:08:0102004:337, 13:08:0102004:338, 13:08:0102004:339,
13:08:0102004:340, 13:08:0102004:341, 13:08:0102004:343, 13:08:0102004:344,
13:08:0102004:345, 13:08:0102004:346, 13:08:0102004:347, 13:08:0102004:348,
13:08:0102004:349, 13:08:0102004:350, 13:08:0102004:351, 13:08:0102004:354,
13:08:0102004:356, 13:08:0102004:358, 13:08:0102004:359, 13:08:0102004:409,
13:08:0102004:412, 13:08:0102004:413, 13:08:0102004:414, 13:08:0102004:417,
13:08:0102004:428, 13:08:0102004:444, 13:08:0102004:460, 13:08:0102004:461,
13:08:0102004:462, 13:08:0102004:463, 13:08:0102004:464, 13:08:0102004:465,
13:08:0102004:467, 13:08:0102004:469, 13:08:0102004:470, 13:08:0102004:513,
13:08:0102004:518, 13:08:0102004:592, 13:08:0102004:846, 13:08:0102004:852,
13:08:0102004:923, 13:08:0102004:924, 13:08:0102004:957.

12.6. СВЕДЕНИЯ О ЗДАНИЯХ, СООРУЖЕНИЯХ, ОБЪЕКТАХ НЕЗАВЕРШЕННОГО СТРОИТЕЛЬСТВА, НЕОБХОДИМЫЕ ДЛЯ ИСПРАВЛЕНИЯ РЕЕСТРОВЫХ ОШИБОК В СВЕДЕНИЯХ ОБ ОПИСАНИИ ИХ МЕСТОПОЛОЖЕНИЯ

13. В результате выполнения комплексных кадастровых работ не было выявлено уточнение местоположения границ объектов капитального строительства с кадастровым номером обеспечивающее исправление реестровых ошибок в сведениях о местоположении границ ввиду того, что фактическое местоположение границ уточняемых ОКС не соответствует координатам, сведения о которых содержатся в ЕГРН.

14. Сведения об использованных средствах измерений:

15. Наименование и обозначение типа средства измерений : Аппаратура геодезическая спутниковая PrinCe i80 Pro, заводской или серийный номер СИ 4454331, номер в Государственном реестре СИ 88291-23, срок свидетельства 01.04.2025 - 31.03.2026, реквизиты свидетельства С-ЕВЕ/01-04-2025/422325178 от 01.04.2025 действителен до 31.03.2026.

16. Наименование и обозначение типа средства измерений : Аппаратура геодезическая спутниковая PrinCe i80 Pro, заводской или серийный номер СИ 4454299, номер в Государственном реестре СИ 88291-23, срок свидетельства 31.03.2025 - 30.03.2026,

реквизиты свидетельства С-ЕВЕ/31-03-2025/421888062 от 31.03.2025 действителен до 30.03.2026.

17.

Сведения о пунктах геодезической сети и средствах измерений

1. Сведения о пунктах геодезической сети:

№п/п	Вид геодезической сети	Название пункта геодезической сети и тип знака	Система координат пункта геодезической сети	Координаты пункта, м		Дата обследования		
				Х	У	Сведения о состоянии		
						наружного знака пункта	центра пункта	марки центра пункта
1	2	3	4	5	6	7	8	9
1	–	–	–	–	–	–	–	–

2. Сведения об использованных средствах измерений:

№п/п	Наименование и обозначение типа средства измерений - прибора (инструмента, аппаратуры)	Заводской или серийный номер средства измерений	Реквизиты свидетельства о поверке прибора (инструмента, аппаратуры) и (или) срок действия поверки
1	2	3	4
1	Аппаратура геодезическая спутниковая PrinCe i80 Pro	4454363	С-ЕВЕ/29-03-2025/421888053 от 29.03.2025 действителен до 28.03.2026
2	Аппаратура геодезическая спутниковая PrinCe i80 Pro	4454299	С-ЕВЕ/31-03-2025/421888062 от 31.03.2025 действителен до 30.03.2026
3	Аппаратура геодезическая спутниковая PrinCe i80 Pro	4454331	С-ЕВЕ/01-04-2025/422325178 от 01.04.2025 действителен до 31.03.2026

Сведения об уточняемых земельных участках

1. Сведения о характерных точках границ уточняемого земельного участка с кадастровым номером 13:08:0102004:100

Система координат –

Зона № –

Обозначение характерных точек границ	Координаты, м		Метод определения координат	Формулы, примененные для расчета средней квадратической погрешности определения координат характерных	Описание закрепления точки
	содержатся в Едином государственном реестре недвижимости	определены в результате выполнения комплексных кадастровых работ			

	X	Y	X	Y		точек границ (Mt), с подставленными в такие формулы значениями и итоговые (вычисленные) значения Mt, м	
1	2	3	4	5	6	7	8
–	–	–	–	–	–	–	–

2. Сведения о частях границ уточняемого земельного участка с кадастровым номером 13:08:0102004:100

Обозначение части границ		Горизонтальное проложение (S), м	Описание прохождения части границ	Сведения о согласовании местоположения границ (согласовано/спорное)
от т.	до т.			
1	2	3	4	5
–	–	–	–	–

3. Сведения о характеристиках уточняемого земельного участка с кадастровым номером 13:08:0102004:100

№ п/п	Наименование характеристики земельного участка	Значение характеристики
1	2	3
1.	Адрес земельного участка	Мордовия Респ, р-н Зубово-Полянский, рп Зубова Поляна, ул Мокшанская
1.1	Сведения о местоположении земельного участка (при отсутствии адреса) в структурированном в соответствии с федеральной информационной адресной системой виде	–
1.2	Дополнительные сведения о местоположении земельного участка	–
2.	Площадь земельного участка \pm величина погрешности определения (вычисления) площади ($P \pm \Delta P$), м ²	–
3.	Формула, примененная для вычисления предельной погрешности определения площади земельного участка с подставленными значениями и итоговые (вычисленные) значения (ΔP), м ²	–
4.	Площадь земельного участка согласно сведениям Единого государственного реестра недвижимости	500

–	–	–	–	–	–	–	–
---	---	---	---	---	---	---	---

2. Сведения о частях границ уточняемого земельного участка с кадастровым номером 13:08:0102004:106

Обозначение части границ		Горизонтальное проложение (S), м	Описание прохождения части границ	Сведения о согласовании местоположения границ (согласовано/спорное)
от т.	до т.			
1	2	3	4	5
–	–	–	–	–

3. Сведения о характеристиках уточняемого земельного участка с кадастровым номером 13:08:0102004:106

№ п/п	Наименование характеристики земельного участка	Значение характеристики
1	2	3
1.	Адрес земельного участка	Мордовия Респ, р-н Зубово-Полянский, с/п Зубово-Полянское, рп Зубова Поляна, ул Парцинская, д 67
1.1	Сведения о местоположении земельного участка (при отсутствии адреса) в структурированном в соответствии с федеральной информационной адресной системой виде	–
1.2	Дополнительные сведения о местоположении земельного участка	–
2.	Площадь земельного участка \pm величина погрешности определения (вычисления) площади ($P \pm \Delta P$), м ²	–
3.	Формула, примененная для вычисления предельной погрешности определения площади земельного участка с подставленными значениями и итоговые (вычисленные) значения (ΔP), м ²	–
4.	Площадь земельного участка согласно сведениям Единого государственного реестра недвижимости ($P_{\text{кад}}$), м ²	1200
5.	Оценка расхождения P и $P_{\text{кад}}$ ($P - P_{\text{кад}}$), м ²	–
6.	Предельные минимальный и максимальный размеры земельного участка ($P_{\text{мин}}$ и $P_{\text{макс}}$), м ²	–

7.	Вид (виды) разрешенного использования	Под строительство смешанного дома
7.1	Дополнительные сведения об использовании земельного участка	–
8.	Кадастровый или иной государственный учетный номер (инвентарный) здания, сооружения, объекта незавершенного строительства, расположенного на земельном участке	–
9.	Сведения о земельных участках (землях общего пользования, территории общего пользования), посредством которых обеспечивается доступ	–
10.	Иные сведения	–

4. Пояснения к сведениям об уточняемом земельном участке с кадастровым номером:
13:08:0102004:106

1. –

Сведения об уточняемых земельных участках

1. Сведения о характерных точках границ уточняемого земельного участка с кадастровым номером 13:08:0102004:107

Система координат =

Зона № =

Обозначение характерных точек границ	Координаты, м				Метод определения координат	Формулы, примененные для расчета средней квадратической погрешности определения координат характерных точек границ (Mt), с подставленными в такие формулы значениями и итоговые (вычисленные) значения Mt, м	Описание закрепления точки
	содержатся в Едином государственном реестре недвижимости		определены в результате выполнения комплексных кадастровых работ				
	X	Y	X	Y			
1	2	3	4	5	6	7	8
–	–	–	–	–	–	–	–

2. Сведения о частях границ уточняемого земельного участка с кадастровым номером 13:08:0102004:107

Обозначение части границ	Горизонтальное проложение (S), м	Описание прохождения	Сведения о согласовании
--------------------------	----------------------------------	----------------------	-------------------------

от т.	до т.		части границ	местоположения границ (согласовано/спорное)
1	2	3	4	5
–	–	–	–	–

3. Сведения о характеристиках уточняемого земельного участка с кадастровым номером 13:08:0102004:107

№ п/п	Наименование характеристики земельного участка	Значение характеристики
1	2	3
1.	Адрес земельного участка	Мордовия Респ, р-н Зубово-Полянский, пгт Зубово-Полянское, рп Зубова Поляна, ул Парцинская, д 63
1.1	Сведения о местоположении земельного участка (при отсутствии адреса) в структурированном в соответствии с федеральной информационной адресной системой виде	–
1.2	Дополнительные сведения о местоположении земельного участка	–
2.	Площадь земельного участка \pm величина погрешности определения (вычисления) площади ($P \pm \Delta P$), м ²	–
3.	Формула, примененная для вычисления предельной погрешности определения площади земельного участка с подставленными значениями и итоговые (вычисленные) значения (ΔP), м ²	–
4.	Площадь земельного участка согласно сведениям Единого государственного реестра недвижимости ($P_{\text{кад}}$), м ²	900
5.	Оценка расхождения P и $P_{\text{кад}}$ ($P - P_{\text{кад}}$), м ²	–
6.	Предельные минимальный и максимальный размеры земельного участка ($P_{\text{мин}}$ и $P_{\text{макс}}$), м ²	–
7.	Вид (виды) разрешенного использования	Для размещения дома индивидуальной жилой застройки
7.1	Дополнительные сведения об использовании земельного участка	–

8.	Кадастровый или иной государственный учетный номер (инвентарный) здания, сооружения, объекта незавершенного строительства, расположенного на земельном участке	–
9.	Сведения о земельных участках (землях общего пользования, территории общего пользования), посредством которых обеспечивается доступ	–
10.	Иные сведения	–

4. Пояснения к сведениям об уточняемом земельном участке с кадастровым номером:
13:08:0102004:107

1.	–
----	---

Сведения об уточняемых земельных участках

1. Сведения о характерных точках границ уточняемого земельного участка с кадастровым номером 13:08:0102004:108

Система координат =

Зона № =

Обозначение характерных точек границ	Координаты, м				Метод определения координат	Формулы, примененные для расчета средней квадратической погрешности определения координат характерных точек границ (Mt), с подставленными в такие формулы значениями и итоговые (вычисленные) значения Mt, м	Описание закрепления точки
	содержатся в Едином государственном реестре недвижимости		определены в результате выполнения комплексных кадастровых работ				
	X	Y	X	Y			
1	2	3	4	5	6	7	8
–	–	–	–	–	–	–	–

2. Сведения о частях границ уточняемого земельного участка с кадастровым номером 13:08:0102004:108

Обозначение части границ		Горизонтальное проложение (S), м	Описание прохождения части границ	Сведения о согласовании местоположения границ (согласовано/спорное)
от т.	до т.			
1	2	3	4	5
–	–	–	–	–

3. Сведения о характеристиках уточняемого земельного участка с кадастровым номером 13:08:0102004:108

№ п/п	Наименование характеристики земельного участка	Значение характеристики
1	2	3
1.	Адрес земельного участка	Мордовия Респ, р-н Зубово-Полянский, рп Зубова Поляна, ул Парцинская
1.1	Сведения о местоположении земельного участка (при отсутствии адреса) в структурированном в соответствии с федеральной информационной адресной системой виде	–
1.2	Дополнительные сведения о местоположении земельного участка	–
2.	Площадь земельного участка \pm величина погрешности определения (вычисления) площади ($P \pm \Delta P$), м ²	–
3.	Формула, примененная для вычисления предельной погрешности определения площади земельного участка с подставленными значениями и итоговые (вычисленные) значения (ΔP), м ²	–
4.	Площадь земельного участка согласно сведениям Единого государственного реестра недвижимости ($P_{\text{кад}}$), м ²	400
5.	Оценка расхождения P и $P_{\text{кад}}$ ($P - P_{\text{кад}}$), м ²	–
6.	Предельные минимальный и максимальный размеры земельного участка ($P_{\text{мин}}$ и $P_{\text{макс}}$), м ²	–
7.	Вид (виды) разрешенного использования	Для индивидуального жилищного строительства
7.1	Дополнительные сведения об использовании земельного участка	–
8.	Кадастровый или иной государственный учетный номер (инвентарный) здания, сооружения, объекта незавершенного строительства, расположенного на земельном участке	–
9.	Сведения о земельных участках (землях общего пользования, территории общего пользования), посредством которых обеспечивается доступ	–

10.	Иные сведения	–
-----	---------------	---

4. Пояснения к сведениям об уточняемом земельном участке с кадастровым номером:
13:08:0102004:108

1.	–
----	---

Сведения об уточняемых земельных участках

1. Сведения о характерных точках границ уточняемого земельного участка с кадастровым номером 13:08:0102004:109

Система координат =

Зона № =

Обозначение характерных точек границ	Координаты, м				Метод определения координат	Формулы, примененные для расчета средней квадратической погрешности определения координат характерных точек границ (Mt), с подставленными в такие формулы значениями и итоговые (вычисленные) значения Mt, м	Описание закрепления точки
	содержатся в Едином государственном реестре недвижимости		определены в результате выполнения комплексных кадастровых работ				
	X	Y	X	Y			
1	2	3	4	5	6	7	8
–	–	–	–	–	–	–	–

2. Сведения о частях границ уточняемого земельного участка с кадастровым номером 13:08:0102004:109

Обозначение части границ		Горизонтальное проложение (S), м	Описание прохождения части границ	Сведения о согласовании местоположения границ (согласовано/спорное)
от т.	до т.			
1	2	3	4	5
–	–	–	–	–

3. Сведения о характеристиках уточняемого земельного участка с кадастровым номером 13:08:0102004:109

№ п/п	Наименование характеристики земельного участка	Значение характеристики
1	2	3
1	2	3

1.	Адрес земельного участка	Мордовия Респ, р-н Зубово-Полянский, рп Зубова Поляна, ул Парцинская
1.1	Сведения о местоположении земельного участка (при отсутствии адреса) в структурированном в соответствии с федеральной информационной адресной системой виде	–
1.2	Дополнительные сведения о местоположении земельного участка	–
2.	Площадь земельного участка \pm величина погрешности определения (вычисления) площади ($P \pm \Delta P$), м ²	–
3.	Формула, примененная для вычисления предельной погрешности определения площади земельного участка с подставленными значениями и итоговые (вычисленные) значения (ΔP), м ²	–
4.	Площадь земельного участка согласно сведениям Единого государственного реестра недвижимости ($P_{\text{кад}}$), м ²	424
5.	Оценка расхождения P и $P_{\text{кад}}$ ($P - P_{\text{кад}}$), м ²	–
6.	Предельные минимальный и максимальный размеры земельного участка ($P_{\text{мин}}$ и $P_{\text{макс}}$), м ²	–
7.	Вид (виды) разрешенного использования	Для индивидуального жилищного строительства
7.1	Дополнительные сведения об использовании земельного участка	–
8.	Кадастровый или иной государственный учетный номер (инвентарный) здания, сооружения, объекта незавершенного строительства, расположенного на земельном участке	–
9.	Сведения о земельных участках (землях общего пользования, территории общего пользования), посредством которых обеспечивается доступ	–
10.	Иные сведения	–
4. Пояснения к сведениям об уточняемом земельном участке с кадастровым номером:		
<u>13:08:0102004:109</u>		
1.	–	

Сведения об уточняемых земельных участках

1. Сведения о характерных точках границ уточняемого земельного участка с кадастровым номером 13:08:0102004:110

Система координат =

Зона № =

Обозначение характерных точек границ	Координаты, м				Метод определения координат	Формулы, примененные для расчета средней квадратической погрешности определения координат характерных точек границ (Mt), с подставленными в такие формулы значениями и итоговые (вычисленные) значения Mt, м	Описание закрепления точки
	содержатся в Едином государственном реестре недвижимости		определены в результате выполнения комплексных кадастровых работ				
	X	Y	X	Y			
1	2	3	4	5	6	7	8
–	–	–	–	–	–	–	–

2. Сведения о частях границ уточняемого земельного участка с кадастровым номером 13:08:0102004:110

Обозначение части границ		Горизонтальное проложение (S), м	Описание прохождения части границ	Сведения о согласовании местоположения границ (согласовано/спорное)
от т.	до т.			
1	2	3	4	5
–	–	–	–	–

3. Сведения о характеристиках уточняемого земельного участка с кадастровым номером 13:08:0102004:110

№ п/п	Наименование характеристики земельного участка	Значение характеристики
1	2	3
1.	Адрес земельного участка	Мордовия Респ, р-н Зубово-Полянский, рп Зубова Поляна, ул Парцинская
1.1	Сведения о местоположении земельного участка (при отсутствии адреса) в структурированном в соответствии с федеральной информационной адресной системой виде	–

1.2	Дополнительные сведения о местоположении земельного участка	–
2.	Площадь земельного участка \pm величина погрешности определения (вычисления) площади ($P \pm \Delta P$), м ²	–
3.	Формула, примененная для вычисления предельной погрешности определения площади земельного участка с подставленными значениями и итоговые (вычисленные) значения (ΔP), м ²	–
4.	Площадь земельного участка согласно сведениям Единого государственного реестра недвижимости ($P_{\text{кад}}$), м ²	1200
5.	Оценка расхождения P и $P_{\text{кад}}$ ($P - P_{\text{кад}}$), м ²	–
6.	Предельные минимальный и максимальный размеры земельного участка ($P_{\text{мин}}$ и $P_{\text{макс}}$), м ²	–
7.	Вид (виды) разрешенного использования	Для индивидуального жилищного строительства
7.1	Дополнительные сведения об использовании земельного участка	–
8.	Кадастровый или иной государственный учетный номер (инвентарный) здания, сооружения, объекта незавершенного строительства, расположенного на земельном участке	–
9.	Сведения о земельных участках (землях общего пользования, территории общего пользования), посредством которых обеспечивается доступ	–
10.	Иные сведения	–

4. Пояснения к сведениям об уточняемом земельном участке с кадастровым номером: 13:08:0102004:110

1. –

Сведения об уточняемых земельных участках

1. Сведения о характерных точках границ уточняемого земельного участка с кадастровым номером 13:08:0102004:114

Система координат =

Зона № =

Обозначение	Координаты, м	Метод	Формулы,	Описание
-------------	---------------	-------	----------	----------

ние характерн ых точек границ	содержатся в Едином государственном реестре недвижимости		определены в результате выполнения комплексных кадастровых работ		определения координат	примененные для расчета средней квадратической погрешности определения координат характерных точек границ (Mt), с подставленными в такие формулы значениями и итоговые (вычисленные) значения Mt, м	закрепления точки
	X	Y	X	Y			
1	2	3	4	5	6	7	8
–	–	–	–	–	–	–	–

2. Сведения о частях границ уточняемого земельного участка с кадастровым номером 13:08:0102004:114

Обозначение части границ		Горизонтальное проложение (S), м	Описание прохождения части границ	Сведения о согласовании местоположения границ (согласовано/спорное)
от т.	до т.			
1	2	3	4	5
–	–	–	–	–

3. Сведения о характеристиках уточняемого земельного участка с кадастровым номером 13:08:0102004:114

№ п/п	Наименование характеристики земельного участка	Значение характеристики
1	2	3
1.	Адрес земельного участка	Мордовия Респ, р-н Zubovo-Полянский, рп Зубова Поляна, ул Парцинская
1.1	Сведения о местоположении земельного участка (при отсутствии адреса) в структурированном в соответствии с федеральной информационной адресной системой виде	–
1.2	Дополнительные сведения о местоположении земельного участка	–
2.	Площадь земельного участка \pm величина погрешности определения (вычисления) площади ($P \pm \Delta P$), м ²	–

3.	Формула, примененная для вычисления предельной погрешности определения площади земельного участка с подставленными значениями и итоговые (вычисленные) значения (ΔP), м ²	–
4.	Площадь земельного участка согласно сведениям Единого государственного реестра недвижимости ($P_{\text{кад}}$), м ²	1500
5.	Оценка расхождения P и $P_{\text{кад}}$ ($P - P_{\text{кад}}$), м ²	–
6.	Предельные минимальный и максимальный размеры земельного участка ($P_{\text{мин}}$ и $P_{\text{макс}}$), м ²	–
7.	Вид (виды) разрешенного использования	Для индивидуального жилищного строительства
7.1	Дополнительные сведения об использовании земельного участка	–
8.	Кадастровый или иной государственный учетный номер (инвентарный) здания, сооружения, объекта незавершенного строительства, расположенного на земельном участке	–
9.	Сведения о земельных участках (землях общего пользования, территории общего пользования), посредством которых обеспечивается доступ	–
10.	Иные сведения	–

4. Пояснения к сведениям об уточняемом земельном участке с кадастровым номером: 13:08:0102004:114

1. –

Сведения об уточняемых земельных участках

1. Сведения о характерных точках границ уточняемого земельного участка с кадастровым номером 13:08:0102004:117

Система координат =

Зона № =

Обозначение характерных точек границ	Координаты, м		Метод определения координат	Формулы, примененные для расчета средней квадратической погрешности определения координат характерных	Описание закрепления точки
	содержатся в Едином государственном реестре недвижимости	определены в результате выполнения комплексных кадастровых работ			

	X	Y	X	Y		точек границ (Mt), с подставленными в такие формулы значениями и итоговые (вычисленные) значения Mt, м	
1	2	3	4	5	6	7	8
–	–	–	–	–	–	–	–

2. Сведения о частях границ уточняемого земельного участка с кадастровым номером 13:08:0102004:117

Обозначение части границ		Горизонтальное проложение (S), м	Описание прохождения части границ	Сведения о согласовании местоположения границ (согласовано/спорное)
от т.	до т.			
1	2	3	4	5
–	–	–	–	–

3. Сведения о характеристиках уточняемого земельного участка с кадастровым номером 13:08:0102004:117

№ п/п	Наименование характеристики земельного участка	Значение характеристики
1	2	3
1.	Адрес земельного участка	Мордовия Респ, р-н Зубово-Полянский, рп Зубова Поляна, ул Парцинская
1.1	Сведения о местоположении земельного участка (при отсутствии адреса) в структурированном в соответствии с федеральной информационной адресной системой виде	–
1.2	Дополнительные сведения о местоположении земельного участка	–
2.	Площадь земельного участка \pm величина погрешности определения (вычисления) площади ($P \pm \Delta P$), м ²	–
3.	Формула, примененная для вычисления предельной погрешности определения площади земельного участка с подставленными значениями и итоговые (вычисленные) значения (ΔP), м ²	–
4.	Площадь земельного участка согласно сведениям Единого государственного реестра недвижимости	820

–	–	–	–	–	–	–
2. Сведения о частях границ уточняемого земельного участка с кадастровым номером 13:08:0102004:119						
Обозначение части границ		Горизонтальное проложение (S), м	Описание прохождения части границ	Сведения о согласовании местоположения границ (согласовано/спорное)		
от т.	до т.					
1	2	3	4	5		
–	–	–	–	–		
3. Сведения о характеристиках уточняемого земельного участка с кадастровым номером 13:08:0102004:119						
№ п/п	Наименование характеристики земельного участка		Значение характеристики			
1	2		3			
1.	Адрес земельного участка		Мордовия Респ, р-н Зубово-Полянский, рп Зубова Поляна, ул Парцинская			
1.1	Сведения о местоположении земельного участка (при отсутствии адреса) в структурированном в соответствии с федеральной информационной адресной системой виде		–			
1.2	Дополнительные сведения о местоположении земельного участка		–			
2.	Площадь земельного участка \pm величина погрешности определения (вычисления) площади ($P \pm \Delta P$), м ²		–			
3.	Формула, примененная для вычисления предельной погрешности определения площади земельного участка с подставленными значениями и итоговые (вычисленные) значения (ΔP), м ²		–			
4.	Площадь земельного участка согласно сведениям Единого государственного реестра недвижимости ($P_{\text{кад}}$), м ²		1400			
5.	Оценка расхождения P и $P_{\text{кад}}$ ($P - P_{\text{кад}}$), м ²		–			
6.	Предельные минимальный и максимальный размеры земельного участка ($P_{\text{мин}}$ и $P_{\text{макс}}$), м ²		–			
7.	Вид (виды) разрешенного использования		Для индивидуального			

		жилищного строительства
7.1	Дополнительные сведения об использовании земельного участка	–
8.	Кадастровый или иной государственный учетный номер (инвентарный) здания, сооружения, объекта незавершенного строительства, расположенного на земельном участке	–
9.	Сведения о земельных участках (землях общего пользования, территории общего пользования), посредством которых обеспечивается доступ	–
10.	Иные сведения	–

4. Пояснения к сведениям об уточняемом земельном участке с кадастровым номером: 13:08:0102004:119

1.	–
----	---

Сведения об уточняемых земельных участках

1. Сведения о характерных точках границ уточняемого земельного участка с кадастровым номером 13:08:0102004:12

Система координат =

Зона № =

Обозначение характерных точек границ	Координаты, м				Метод определения координат	Формулы, примененные для расчета средней квадратической погрешности определения координат характерных точек границ (Mt), с подставленными в такие формулы значениями и итоговые (вычисленные) значения Mt, м	Описание закрепления точки
	содержатся в Едином государственном реестре недвижимости		определены в результате выполнения комплексных кадастровых работ				
	X	Y	X	Y			
1	2	3	4	5	6	7	8
–	–	–	–	–	–	–	–

2. Сведения о частях границ уточняемого земельного участка с кадастровым номером 13:08:0102004:12

Обозначение части границ	Горизонтальное проложение (S), м	Описание прохождения	Сведения о согласовании
--------------------------	----------------------------------	----------------------	-------------------------

от г.	до г.		части границ	местоположения границ (согласовано/спорное)
1	2	3	4	5
–	–	–	–	–

3. Сведения о характеристиках уточняемого земельного участка с кадастровым номером 13:08:0102004:12

№ п/п	Наименование характеристики земельного участка	Значение характеристики
1	2	3
1.	Адрес земельного участка	Мордовия Респ, р-н Зубово-Полянский, рп Зубова Поляна, ул Парцинская, уч 1
1.1	Сведения о местоположении земельного участка (при отсутствии адреса) в структурированном в соответствии с федеральной информационной адресной системой виде	–
1.2	Дополнительные сведения о местоположении земельного участка	–
2.	Площадь земельного участка \pm величина погрешности определения (вычисления) площади ($P \pm \Delta P$), м ²	–
3.	Формула, примененная для вычисления предельной погрешности определения площади земельного участка с подставленными значениями и итоговые (вычисленные) значения (ΔP), м ²	–
4.	Площадь земельного участка согласно сведениям Единого государственного реестра недвижимости ($P_{\text{кад}}$), м ²	1629
5.	Оценка расхождения P и $P_{\text{кад}}$ ($P - P_{\text{кад}}$), м ²	–
6.	Предельные минимальный и максимальный размеры земельного участка ($P_{\text{мин}}$ и $P_{\text{макс}}$), м ²	–
7.	Вид (виды) разрешенного использования	Для индивидуального жилищного строительства
7.1	Дополнительные сведения об использовании земельного участка	–
8.	Кадастровый или иной государственный учетный номер (инвентарный) здания, сооружения, объекта незавершенного строительства, расположенного на	–

	земельном участке	
9.	Сведения о земельных участках (землях общего пользования, территории общего пользования), посредством которых обеспечивается доступ	–
10.	Иные сведения	–

4. Пояснения к сведениям об уточняемом земельном участке с кадастровым номером: 13:08:0102004:12

1.	–
----	---

Сведения об уточняемых земельных участках

1. Сведения о характерных точках границ уточняемого земельного участка с кадастровым номером 13:08:0102004:121

Система координат =

Зона № =

Обозначение характерных точек границ	Координаты, м				Метод определения координат	Формулы, примененные для расчета средней квадратической погрешности определения координат характерных точек границ (Mt), с подставленными в такие формулы значениями и итоговые (вычисленные) значения Mt, м	Описание закрепления точки
	содержатся в Едином государственном реестре недвижимости		определены в результате выполнения комплексных кадастровых работ				
	X	Y	X	Y			
1	2	3	4	5	6	7	8
–	–	–	–	–	–	–	–

2. Сведения о частях границ уточняемого земельного участка с кадастровым номером 13:08:0102004:121

Обозначение части границ		Горизонтальное проложение (S), м	Описание прохождения части границ	Сведения о согласовании местоположения границ (согласовано/спорное)
от т.	до т.			
1	2	3	4	5
–	–	–	–	–

3. Сведения о характеристиках уточняемого земельного участка с кадастровым номером 13:08:0102004:121

№ п/п	Наименование характеристики земельного участка	Значение характеристики
1	2	3
1.	Адрес земельного участка	Мордовия Респ, р-н Зубово-Полянский, рп Зубова Поляна, ул Парцинская, уч 13
1.1	Сведения о местоположении земельного участка (при отсутствии адреса) в структурированном в соответствии с федеральной информационной адресной системой виде	–
1.2	Дополнительные сведения о местоположении земельного участка	–
2.	Площадь земельного участка ± величина погрешности определения (вычисления) площади ($P \pm \Delta P$), м ²	–
3.	Формула, примененная для вычисления предельной погрешности определения площади земельного участка с подставленными значениями и итоговые (вычисленные) значения (ΔP), м ²	–
4.	Площадь земельного участка согласно сведениям Единого государственного реестра недвижимости ($P_{\text{кад}}$), м ²	1500
5.	Оценка расхождения P и $P_{\text{кад}}$ ($P - P_{\text{кад}}$), м ²	–
6.	Предельные минимальный и максимальный размеры земельного участка ($P_{\text{мин}}$ и $P_{\text{макс}}$), м ²	–
7.	Вид (виды) разрешенного использования	Для индивидуального жилищного строительства
7.1	Дополнительные сведения об использовании земельного участка	–
8.	Кадастровый или иной государственный учетный номер (инвентарный) здания, сооружения, объекта незавершенного строительства, расположенного на земельном участке	–
9.	Сведения о земельных участках (землях общего пользования, территории общего пользования), посредством которых обеспечивается доступ	–

10.	Иные сведения	–
-----	---------------	---

4. Пояснения к сведениям об уточняемом земельном участке с кадастровым номером:
13:08:0102004:121

1.	–
----	---

Сведения об уточняемых земельных участках

1. Сведения о характерных точках границ уточняемого земельного участка с кадастровым номером 13:08:0102004:122

Система координат =

Зона № =

Обозначение характерных точек границ	Координаты, м				Метод определения координат	Формулы, примененные для расчета средней квадратической погрешности определения координат характерных точек границ (Mt), с подставленными в такие формулы значениями и итоговые (вычисленные) значения Mt, м	Описание закрепления точки
	содержатся в Едином государственном реестре недвижимости		определены в результате выполнения комплексных кадастровых работ				
	X	Y	X	Y			
1	2	3	4	5	6	7	8
–	–	–	–	–	–	–	–

2. Сведения о частях границ уточняемого земельного участка с кадастровым номером 13:08:0102004:122

Обозначение части границ		Горизонтальное проложение (S), м	Описание прохождения части границ	Сведения о согласовании местоположения границ (согласовано/спорное)
от т.	до т.			
1	2	3	4	5
–	–	–	–	–

3. Сведения о характеристиках уточняемого земельного участка с кадастровым номером 13:08:0102004:122

№ п/п	Наименование характеристики земельного участка	Значение характеристики
1	2	3
1		

1.	Адрес земельного участка	Мордовия Респ, р-н Зубово-Полянский, рп Зубова Поляна, ул Парцинская
1.1	Сведения о местоположении земельного участка (при отсутствии адреса) в структурированном в соответствии с федеральной информационной адресной системой виде	–
1.2	Дополнительные сведения о местоположении земельного участка	–
2.	Площадь земельного участка \pm величина погрешности определения (вычисления) площади ($P \pm \Delta P$), м ²	–
3.	Формула, примененная для вычисления предельной погрешности определения площади земельного участка с подставленными значениями и итоговые (вычисленные) значения (ΔP), м ²	–
4.	Площадь земельного участка согласно сведениям Единого государственного реестра недвижимости ($P_{\text{кад}}$), м ²	1500
5.	Оценка расхождения P и $P_{\text{кад}}$ ($P - P_{\text{кад}}$), м ²	–
6.	Предельные минимальный и максимальный размеры земельного участка ($P_{\text{мин}}$ и $P_{\text{макс}}$), м ²	–
7.	Вид (виды) разрешенного использования	Для индивидуального жилищного строительства
7.1	Дополнительные сведения об использовании земельного участка	–
8.	Кадастровый или иной государственный учетный номер (инвентарный) здания, сооружения, объекта незавершенного строительства, расположенного на земельном участке	–
9.	Сведения о земельных участках (землях общего пользования, территории общего пользования), посредством которых обеспечивается доступ	–
10.	Иные сведения	–
4. Пояснения к сведениям об уточняемом земельном участке с кадастровым номером:		
<u>13:08:0102004:122</u>		
1.	–	

Сведения об уточняемых земельных участках

1. Сведения о характерных точках границ уточняемого земельного участка с кадастровым номером 13:08:0102004:123

Система координат =

Зона № =

Обозначение характерных точек границ	Координаты, м				Метод определения координат	Формулы, примененные для расчета средней квадратической погрешности определения координат характерных точек границ (Mt), с подставленными в такие формулы значениями и итоговые (вычисленные) значения Mt, м	Описание закрепления точки
	содержатся в Едином государственном реестре недвижимости		определены в результате выполнения комплексных кадастровых работ				
	X	Y	X	Y			
1	2	3	4	5	6	7	8
–	–	–	–	–	–	–	–

2. Сведения о частях границ уточняемого земельного участка с кадастровым номером 13:08:0102004:123

Обозначение части границ		Горизонтальное проложение (S), м	Описание прохождения части границ	Сведения о согласовании местоположения границ (согласовано/спорное)
от т.	до т.			
1	2	3	4	5
–	–	–	–	–

3. Сведения о характеристиках уточняемого земельного участка с кадастровым номером 13:08:0102004:123

№ п/п	Наименование характеристики земельного участка	Значение характеристики
1	2	3
1.	Адрес земельного участка	Мордовия Респ, р-н Зубово-Полянский, рп Зубова Поляна, ул Парцинская, д 9/2
1.1	Сведения о местоположении земельного участка (при отсутствии адреса) в структурированном в соответствии с федеральной информационной адресной системой виде	–

1.2	Дополнительные сведения о местоположении земельного участка	–
2.	Площадь земельного участка \pm величина погрешности определения (вычисления) площади ($P \pm \Delta P$), м ²	–
3.	Формула, примененная для вычисления предельной погрешности определения площади земельного участка с подставленными значениями и итоговые (вычисленные) значения (ΔP), м ²	–
4.	Площадь земельного участка согласно сведениям Единого государственного реестра недвижимости ($P_{\text{кад}}$), м ²	1500
5.	Оценка расхождения P и $P_{\text{кад}}$ ($P - P_{\text{кад}}$), м ²	–
6.	Предельные минимальный и максимальный размеры земельного участка ($P_{\text{мин}}$ и $P_{\text{макс}}$), м ²	–
7.	Вид (виды) разрешенного использования	Для индивидуального жилищного строительства
7.1	Дополнительные сведения об использовании земельного участка	–
8.	Кадастровый или иной государственный учетный номер (инвентарный) здания, сооружения, объекта незавершенного строительства, расположенного на земельном участке	–
9.	Сведения о земельных участках (землях общего пользования, территории общего пользования), посредством которых обеспечивается доступ	–
10.	Иные сведения	–

4. Пояснения к сведениям об уточняемом земельном участке с кадастровым номером: 13:08:0102004:123

1. –

Сведения об уточняемых земельных участках

1. Сведения о характерных точках границ уточняемого земельного участка с кадастровым номером 13:08:0102004:129

Система координат =

Зона № =

Обозначение	Координаты, м	Метод	Формулы,	Описание
-------------	---------------	-------	----------	----------

ние характерн ых точек границ	содержатся в Едином государственном реестре недвижимости		определены в результате выполнения комплексных кадастровых работ		определения координат	примененные для расчета средней квадратической погрешности определения координат характерных точек границ (Mt), с подставленными в такие формулы значениями и итоговые (вычисленные) значения Mt, м	закрепления точки
	X	Y	X	Y			
1	2	3	4	5	6	7	8
–	–	–	–	–	–	–	–

2. Сведения о частях границ уточняемого земельного участка с кадастровым номером 13:08:0102004:129

Обозначение части границ		Горизонтальное проложение (S), м	Описание прохождения части границ	Сведения о согласовании местоположения границ (согласовано/спорное)
от т.	до т.			
1	2	3	4	5
–	–	–	–	–

3. Сведения о характеристиках уточняемого земельного участка с кадастровым номером 13:08:0102004:129

№ п/п	Наименование характеристики земельного участка	Значение характеристики
1	2	3
1.	Адрес земельного участка	Мордовия Респ, р-н Зубово-Полянский, рп Зубово-Полянское, рп Зубова Поляна, ул Парцинская, д 16
1.1	Сведения о местоположении земельного участка (при отсутствии адреса) в структурированном в соответствии с федеральной информационной адресной системой виде	–
1.2	Дополнительные сведения о местоположении земельного участка	–
2.	Площадь земельного участка \pm величина погрешности определения (вычисления) площади ($P \pm \Delta P$), м ²	–

3.	Формула, примененная для вычисления предельной погрешности определения площади земельного участка с подставленными значениями и итоговые (вычисленные) значения (ΔP), м ²	–
4.	Площадь земельного участка согласно сведениям Единого государственного реестра недвижимости ($P_{\text{кад}}$), м ²	1000
5.	Оценка расхождения P и $P_{\text{кад}}$ ($P - P_{\text{кад}}$), м ²	–
6.	Предельные минимальный и максимальный размеры земельного участка ($P_{\text{мин}}$ и $P_{\text{макс}}$), м ²	–
7.	Вид (виды) разрешенного использования	Под строительство жилого дома
7.1	Дополнительные сведения об использовании земельного участка	–
8.	Кадастровый или иной государственный учетный номер (инвентарный) здания, сооружения, объекта незавершенного строительства, расположенного на земельном участке	–
9.	Сведения о земельных участках (землях общего пользования, территории общего пользования), посредством которых обеспечивается доступ	–
10.	Иные сведения	–

4. Пояснения к сведениям об уточняемом земельном участке с кадастровым номером:
13:08:0102004:129

1. –

Сведения об уточняемых земельных участках

1. Сведения о характерных точках границ уточняемого земельного участка с кадастровым номером 13:08:0102004:132

Система координат =

Зона № =

Обозначение характерных точек границ	Координаты, м		Метод определения координат	Формулы, примененные для расчета средней квадратической погрешности определения координат характерных	Описание закрепления точки
	содержатся в Едином государственном реестре недвижимости	определены в результате выполнения комплексных кадастровых работ			

	X	Y	X	Y		точек границ (Mt), с подставленными в такие формулы значениями и итоговые (вычисленные) значения Mt, м	
1	2	3	4	5	6	7	8
–	–	–	–	–	–	–	–

2. Сведения о частях границ уточняемого земельного участка с кадастровым номером 13:08:0102004:132

Обозначение части границ		Горизонтальное проложение (S), м	Описание прохождения части границ	Сведения о согласовании местоположения границ (согласовано/спорное)
от т.	до т.			
1	2	3	4	5
–	–	–	–	–

3. Сведения о характеристиках уточняемого земельного участка с кадастровым номером 13:08:0102004:132

№ п/п	Наименование характеристики земельного участка	Значение характеристики
1	2	3
1.	Адрес земельного участка	Мордовия Респ, р-н Зубово-Полянский, рп Зубова Поляна, ул Парцинская
1.1	Сведения о местоположении земельного участка (при отсутствии адреса) в структурированном в соответствии с федеральной информационной адресной системой виде	–
1.2	Дополнительные сведения о местоположении земельного участка	–
2.	Площадь земельного участка \pm величина погрешности определения (вычисления) площади ($P \pm \Delta P$), м ²	–
3.	Формула, примененная для вычисления предельной погрешности определения площади земельного участка с подставленными значениями и итоговые (вычисленные) значения (ΔP), м ²	–
4.	Площадь земельного участка согласно сведениям Единого государственного реестра недвижимости	1163

-	-	-	-	-	-	-
2. Сведения о частях границ уточняемого земельного участка с кадастровым номером 13:08:0102004:133						
Обозначение части границ		Горизонтальное проложение (S), м	Описание прохождения части границ	Сведения о согласовании местоположения границ (согласовано/спорное)		
от т.	до т.					
1	2	3	4	5		
-	-	-	-	-		
3. Сведения о характеристиках уточняемого земельного участка с кадастровым номером 13:08:0102004:133						
№ п/п	Наименование характеристики земельного участка		Значение характеристики			
1	2		3			
1.	Адрес земельного участка		Мордовия Респ, р-н Зубово-Полянский, рп Зубова Поляна, ул Парцинская			
1.1	Сведения о местоположении земельного участка (при отсутствии адреса) в структурированном в соответствии с федеральной информационной адресной системой виде		-			
1.2	Дополнительные сведения о местоположении земельного участка		-			
2.	Площадь земельного участка \pm величина погрешности определения (вычисления) площади ($P \pm \Delta P$), м ²		-			
3.	Формула, примененная для вычисления предельной погрешности определения площади земельного участка с подставленными значениями и итоговые (вычисленные) значения (ΔP), м ²		-			
4.	Площадь земельного участка согласно сведениям Единого государственного реестра недвижимости ($P_{\text{кад}}$), м ²		960			
5.	Оценка расхождения P и $P_{\text{кад}}$ ($P - P_{\text{кад}}$), м ²		-			
6.	Предельные минимальный и максимальный размеры земельного участка ($P_{\text{мин}}$ и $P_{\text{макс}}$), м ²		-			
7.	Вид (виды) разрешенного использования		Для индивидуального			

		жилищного строительства
7.1	Дополнительные сведения об использовании земельного участка	–
8.	Кадастровый или иной государственный учетный номер (инвентарный) здания, сооружения, объекта незавершенного строительства, расположенного на земельном участке	–
9.	Сведения о земельных участках (землях общего пользования, территории общего пользования), посредством которых обеспечивается доступ	–
10.	Иные сведения	–

4. Пояснения к сведениям об уточняемом земельном участке с кадастровым номером: 13:08:0102004:133

1.	–
----	---

Сведения об уточняемых земельных участках

1. Сведения о характерных точках границ уточняемого земельного участка с кадастровым номером 13:08:0102004:135

Система координат =

Зона № =

Обозначение характерных точек границ	Координаты, м				Метод определения координат	Формулы, примененные для расчета средней квадратической погрешности определения координат характерных точек границ (Mt), с подставленными в такие формулы значениями и итоговые (вычисленные) значения Mt, м	Описание закрепления точки
	содержатся в Едином государственном реестре недвижимости		определены в результате выполнения комплексных кадастровых работ				
	X	Y	X	Y			
1	2	3	4	5	6	7	8
–	–	–	–	–	–	–	–

2. Сведения о частях границ уточняемого земельного участка с кадастровым номером 13:08:0102004:135

Обозначение части границ	Горизонтальное проложение (S), м	Описание прохождения	Сведения о согласовании
--------------------------	----------------------------------	----------------------	-------------------------

от г.	до г.		части границ	местоположения границ (согласовано/спорное)
1	2	3	4	5
–	–	–	–	–

3. Сведения о характеристиках уточняемого земельного участка с кадастровым номером 13:08:0102004:135

№ п/п	Наименование характеристики земельного участка	Значение характеристики
1	2	3
1.	Адрес земельного участка	Мордовия Респ, р-н Зубово-Полянский, рп Зубова Поляна, ул Парцинская
1.1	Сведения о местоположении земельного участка (при отсутствии адреса) в структурированном в соответствии с федеральной информационной адресной системой виде	–
1.2	Дополнительные сведения о местоположении земельного участка	–
2.	Площадь земельного участка \pm величина погрешности определения (вычисления) площади ($P \pm \Delta P$), м ²	–
3.	Формула, примененная для вычисления предельной погрешности определения площади земельного участка с подставленными значениями и итоговые (вычисленные) значения (ΔP), м ²	–
4.	Площадь земельного участка согласно сведениям Единого государственного реестра недвижимости ($P_{\text{кад}}$), м ²	1500
5.	Оценка расхождения P и $P_{\text{кад}}$ ($P - P_{\text{кад}}$), м ²	–
6.	Предельные минимальный и максимальный размеры земельного участка ($P_{\text{мин}}$ и $P_{\text{макс}}$), м ²	–
7.	Вид (виды) разрешенного использования	Для индивидуального жилищного строительства
7.1	Дополнительные сведения об использовании земельного участка	–
8.	Кадастровый или иной государственный учетный номер (инвентарный) здания, сооружения, объекта незавершенного строительства, расположенного на	–

	земельном участке	
9.	Сведения о земельных участках (землях общего пользования, территории общего пользования), посредством которых обеспечивается доступ	–
10.	Иные сведения	–

4. Пояснения к сведениям об уточняемом земельном участке с кадастровым номером: 13:08:0102004:135

1.	–
----	---

Сведения об уточняемых земельных участках

1. Сведения о характерных точках границ уточняемого земельного участка с кадастровым номером 13:08:0102004:137

Система координат =

Зона № =

Обозначение характерных точек границ	Координаты, м				Метод определения координат	Формулы, примененные для расчета средней квадратической погрешности определения координат характерных точек границ (Mt), с подставленными в такие формулы значениями и итоговые (вычисленные) значения Mt, м	Описание закрепления точки
	содержатся в Едином государственном реестре недвижимости		определены в результате выполнения комплексных кадастровых работ				
	X	Y	X	Y			
1	2	3	4	5	6	7	8
–	–	–	–	–	–	–	–

2. Сведения о частях границ уточняемого земельного участка с кадастровым номером 13:08:0102004:137

Обозначение части границ		Горизонтальное проложение (S), м	Описание прохождения части границ	Сведения о согласовании местоположения границ (согласовано/спорное)
от т.	до т.			
1	2	3	4	5
–	–	–	–	–

3. Сведения о характеристиках уточняемого земельного участка с кадастровым номером 13:08:0102004:137

№ п/п	Наименование характеристики земельного участка	Значение характеристики
1	2	3
1.	Адрес земельного участка	Мордовия Респ, р-н Зубово-Полянский, рп Зубова Поляна, ул Парцинская
1.1	Сведения о местоположении земельного участка (при отсутствии адреса) в структурированном в соответствии с федеральной информационной адресной системой виде	–
1.2	Дополнительные сведения о местоположении земельного участка	–
2.	Площадь земельного участка \pm величина погрешности определения (вычисления) площади ($P \pm \Delta P$), м ²	–
3.	Формула, примененная для вычисления предельной погрешности определения площади земельного участка с подставленными значениями и итоговые (вычисленные) значения (ΔP), м ²	–
4.	Площадь земельного участка согласно сведениям Единого государственного реестра недвижимости ($P_{\text{кад}}$), м ²	1500
5.	Оценка расхождения P и $P_{\text{кад}}$ ($P - P_{\text{кад}}$), м ²	–
6.	Предельные минимальный и максимальный размеры земельного участка ($P_{\text{мин}}$ и $P_{\text{макс}}$), м ²	–
7.	Вид (виды) разрешенного использования	Для индивидуального жилищного строительства
7.1	Дополнительные сведения об использовании земельного участка	–
8.	Кадастровый или иной государственный учетный номер (инвентарный) здания, сооружения, объекта незавершенного строительства, расположенного на земельном участке	–
9.	Сведения о земельных участках (землях общего пользования, территории общего пользования), посредством которых обеспечивается доступ	–

10.	Иные сведения	–
-----	---------------	---

4. Пояснения к сведениям об уточняемом земельном участке с кадастровым номером:
13:08:0102004:137

1.	–
----	---

Сведения об уточняемых земельных участках

1. Сведения о характерных точках границ уточняемого земельного участка с кадастровым номером 13:08:0102004:14

Система координат =

Зона № =

Обозначение характерных точек границ	Координаты, м				Метод определения координат	Формулы, примененные для расчета средней квадратической погрешности определения координат характерных точек границ (Mt), с подставленными в такие формулы значениями и итоговые (вычисленные) значения Mt, м	Описание закрепления точки
	содержатся в Едином государственном реестре недвижимости		определены в результате выполнения комплексных кадастровых работ				
	X	Y	X	Y			
1	2	3	4	5	6	7	8
–	–	–	–	–	–	–	–

2. Сведения о частях границ уточняемого земельного участка с кадастровым номером 13:08:0102004:14

Обозначение части границ		Горизонтальное проложение (S), м	Описание прохождения части границ	Сведения о согласовании местоположения границ (согласовано/спорное)
от т.	до т.			
1	2	3	4	5
–	–	–	–	–

3. Сведения о характеристиках уточняемого земельного участка с кадастровым номером 13:08:0102004:14

№ п/п	Наименование характеристики земельного участка	Значение характеристики
1	2	3
1	2	3

1.	Адрес земельного участка	Мордовия Респ, р-н Зубово-Полянский, рп Зубова Поляна, ул Весенняя
1.1	Сведения о местоположении земельного участка (при отсутствии адреса) в структурированном в соответствии с федеральной информационной адресной системой виде	–
1.2	Дополнительные сведения о местоположении земельного участка	–
2.	Площадь земельного участка \pm величина погрешности определения (вычисления) площади ($P \pm \Delta P$), м ²	–
3.	Формула, примененная для вычисления предельной погрешности определения площади земельного участка с подставленными значениями и итоговые (вычисленные) значения (ΔP), м ²	–
4.	Площадь земельного участка согласно сведениям Единого государственного реестра недвижимости ($P_{\text{кад}}$), м ²	1500
5.	Оценка расхождения P и $P_{\text{кад}}$ ($P - P_{\text{кад}}$), м ²	–
6.	Предельные минимальный и максимальный размеры земельного участка ($P_{\text{мин}}$ и $P_{\text{макс}}$), м ²	–
7.	Вид (виды) разрешенного использования	Для индивидуального жилищного строительства
7.1	Дополнительные сведения об использовании земельного участка	–
8.	Кадастровый или иной государственный учетный номер (инвентарный) здания, сооружения, объекта незавершенного строительства, расположенного на земельном участке	–
9.	Сведения о земельных участках (землях общего пользования, территории общего пользования), посредством которых обеспечивается доступ	–
10.	Иные сведения	–
4. Пояснения к сведениям об уточняемом земельном участке с кадастровым номером:		
<u>13:08:0102004:14</u>		
1.	–	

Сведения об уточняемых земельных участках

1. Сведения о характерных точках границ уточняемого земельного участка с кадастровым номером 13:08:0102004:140

Система координат =

Зона № =

Обозначение характерных точек границ	Координаты, м				Метод определения координат	Формулы, примененные для расчета средней квадратической погрешности определения координат характерных точек границ (Mt), с подставленными в такие формулы значениями и итоговые (вычисленные) значения Mt, м	Описание закрепления точки
	содержатся в Едином государственном реестре недвижимости		определены в результате выполнения комплексных кадастровых работ				
	X	Y	X	Y			
1	2	3	4	5	6	7	8
–	–	–	–	–	–	–	–

2. Сведения о частях границ уточняемого земельного участка с кадастровым номером 13:08:0102004:140

Обозначение части границ		Горизонтальное проложение (S), м	Описание прохождения части границ	Сведения о согласовании местоположения границ (согласовано/спорное)
от т.	до т.			
1	2	3	4	5
–	–	–	–	–

3. Сведения о характеристиках уточняемого земельного участка с кадастровым номером 13:08:0102004:140

№ п/п	Наименование характеристики земельного участка	Значение характеристики
1	2	3
1.	Адрес земельного участка	Мордовия Респ, р-н Зубово-Полянский, рп Зубова Поляна, ул Парцинская
1.1	Сведения о местоположении земельного участка (при отсутствии адреса) в структурированном в соответствии с федеральной информационной адресной системой виде	–

1.2	Дополнительные сведения о местоположении земельного участка	–
2.	Площадь земельного участка \pm величина погрешности определения (вычисления) площади ($P \pm \Delta P$), м ²	–
3.	Формула, примененная для вычисления предельной погрешности определения площади земельного участка с подставленными значениями и итоговые (вычисленные) значения (ΔP), м ²	–
4.	Площадь земельного участка согласно сведениям Единого государственного реестра недвижимости ($P_{\text{кад}}$), м ²	600
5.	Оценка расхождения P и $P_{\text{кад}}$ ($P - P_{\text{кад}}$), м ²	–
6.	Предельные минимальный и максимальный размеры земельного участка ($P_{\text{мин}}$ и $P_{\text{макс}}$), м ²	–
7.	Вид (виды) разрешенного использования	Для индивидуального жилищного строительства
7.1	Дополнительные сведения об использовании земельного участка	–
8.	Кадастровый или иной государственный учетный номер (инвентарный) здания, сооружения, объекта незавершенного строительства, расположенного на земельном участке	–
9.	Сведения о земельных участках (землях общего пользования, территории общего пользования), посредством которых обеспечивается доступ	–
10.	Иные сведения	–

4. Пояснения к сведениям об уточняемом земельном участке с кадастровым номером: 13:08:0102004:140

1. –

Сведения об уточняемых земельных участках

1. Сведения о характерных точках границ уточняемого земельного участка с кадастровым номером 13:08:0102004:141

Система координат =

Зона № =

Обозначение	Координаты, м	Метод	Формулы,	Описание
-------------	---------------	-------	----------	----------

ние характерн ых точек границ	содержатся в Едином государственном реестре недвижимости		определены в результате выполнения комплексных кадастровых работ		определения координат	примененные для расчета средней квадратической погрешности определения координат характерных точек границ (Mt), с подставленными в такие формулы значениями и итоговые (вычисленные) значения Mt, м	закрепления точки
	X	Y	X	Y			
1	2	3	4	5	6	7	8
–	–	–	–	–	–	–	–

2. Сведения о частях границ уточняемого земельного участка с кадастровым номером 13:08:0102004:141

Обозначение части границ		Горизонтальное проложение (S), м	Описание прохождения части границ	Сведения о согласовании местоположения границ (согласовано/спорное)
от т.	до т.			
1	2	3	4	5
–	–	–	–	–

3. Сведения о характеристиках уточняемого земельного участка с кадастровым номером 13:08:0102004:141

№ п/п	Наименование характеристики земельного участка	Значение характеристики
1	2	3
1.	Адрес земельного участка	Мордовия Респ, р-н Зубово-Полянский, рп Зубова Поляна, ул Парцинская
1.1	Сведения о местоположении земельного участка (при отсутствии адреса) в структурированном в соответствии с федеральной информационной адресной системой виде	–
1.2	Дополнительные сведения о местоположении земельного участка	–
2.	Площадь земельного участка \pm величина погрешности определения (вычисления) площади ($P \pm \Delta P$), м ²	–

3.	Формула, примененная для вычисления предельной погрешности определения площади земельного участка с подставленными значениями и итоговые (вычисленные) значения (ΔP), м ²	–
4.	Площадь земельного участка согласно сведениям Единого государственного реестра недвижимости ($P_{\text{кад}}$), м ²	800
5.	Оценка расхождения P и $P_{\text{кад}}$ ($P - P_{\text{кад}}$), м ²	–
6.	Предельные минимальный и максимальный размеры земельного участка ($P_{\text{мин}}$ и $P_{\text{макс}}$), м ²	–
7.	Вид (виды) разрешенного использования	Для индивидуального жилищного строительства
7.1	Дополнительные сведения об использовании земельного участка	–
8.	Кадастровый или иной государственный учетный номер (инвентарный) здания, сооружения, объекта незавершенного строительства, расположенного на земельном участке	–
9.	Сведения о земельных участках (землях общего пользования, территории общего пользования), посредством которых обеспечивается доступ	–
10.	Иные сведения	–

4. Пояснения к сведениям об уточняемом земельном участке с кадастровым номером: 13:08:0102004:141

1. –

Сведения об уточняемых земельных участках

1. Сведения о характерных точках границ уточняемого земельного участка с кадастровым номером 13:08:0102004:143

Система координат =

Зона № =

Обозначение характерных точек границ	Координаты, м		Метод определения координат	Формулы, примененные для расчета средней квадратической погрешности определения координат характерных	Описание закрепления точки
	содержатся в Едином государственном реестре недвижимости	определены в результате выполнения комплексных кадастровых работ			

	X	Y	X	Y		точек границ (Mt), с подставленными в такие формулы значениями и итоговые (вычисленные) значения Mt, м	
1	2	3	4	5	6	7	8
–	–	–	–	–	–	–	–

2. Сведения о частях границ уточняемого земельного участка с кадастровым номером 13:08:0102004:143

Обозначение части границ		Горизонтальное проложение (S), м	Описание прохождения части границ	Сведения о согласовании местоположения границ (согласовано/спорное)
от т.	до т.			
1	2	3	4	5
–	–	–	–	–

3. Сведения о характеристиках уточняемого земельного участка с кадастровым номером 13:08:0102004:143

№ п/п	Наименование характеристики земельного участка	Значение характеристики
1	2	3
1.	Адрес земельного участка	Мордовия Респ, р-н Зубово-Полянский, рп Зубова Поляна, ул Акша Келу
1.1	Сведения о местоположении земельного участка (при отсутствии адреса) в структурированном в соответствии с федеральной информационной адресной системой виде	–
1.2	Дополнительные сведения о местоположении земельного участка	–
2.	Площадь земельного участка \pm величина погрешности определения (вычисления) площади ($P \pm \Delta P$), м ²	–
3.	Формула, примененная для вычисления предельной погрешности определения площади земельного участка с подставленными значениями и итоговые (вычисленные) значения (ΔP), м ²	–
4.	Площадь земельного участка согласно сведениям Единого государственного реестра недвижимости	2000

–	–	–	–	–	–	–	–
---	---	---	---	---	---	---	---

2. Сведения о частях границ уточняемого земельного участка с кадастровым номером 13:08:0102004:148

Обозначение части границ		Горизонтальное проложение (S), м	Описание прохождения части границ	Сведения о согласовании местоположения границ (согласовано/спорное)
от т.	до т.			
1	2	3	4	5
–	–	–	–	–

3. Сведения о характеристиках уточняемого земельного участка с кадастровым номером 13:08:0102004:148

№ п/п	Наименование характеристики земельного участка	Значение характеристики
1	2	3
1.	Адрес земельного участка	Мордовия Респ, р-н Zubovo-Полянский, рп Zubova Поляна
1.1	Сведения о местоположении земельного участка (при отсутствии адреса) в структурированном в соответствии с федеральной информационной адресной системой виде	–
1.2	Дополнительные сведения о местоположении земельного участка	–
2.	Площадь земельного участка \pm величина погрешности определения (вычисления) площади ($P \pm \Delta P$), м ²	–
3.	Формула, примененная для вычисления предельной погрешности определения площади земельного участка с подставленными значениями и итоговые (вычисленные) значения (ΔP), м ²	–
4.	Площадь земельного участка согласно сведениям Единого государственного реестра недвижимости ($P_{\text{кад}}$), м ²	516923
5.	Оценка расхождения P и $P_{\text{кад}}$ ($P - P_{\text{кад}}$), м ²	–
6.	Предельные минимальный и максимальный размеры земельного участка ($P_{\text{мин}}$ и $P_{\text{макс}}$), м ²	–
7.	Вид (виды) разрешенного использования	Земли общего пользования

7.1	Дополнительные сведения об использовании земельного участка	–
8.	Кадастровый или иной государственный учетный номер (инвентарный) здания, сооружения, объекта незавершенного строительства, расположенного на земельном участке	–
9.	Сведения о земельных участках (землях общего пользования, территории общего пользования), посредством которых обеспечивается доступ	–
10.	Иные сведения	–

4. Пояснения к сведениям об уточняемом земельном участке с кадастровым номером: 13:08:0102004:148

1.	–
----	---

Сведения об уточняемых земельных участках

1. Сведения о характерных точках границ уточняемого земельного участка с кадастровым номером 13:08:0102004:170

Система координат =

Зона № =

Обозначение характерных точек границ	Координаты, м				Метод определения координат	Формулы, примененные для расчета средней квадратической погрешности определения координат характерных точек границ (Mt), с подставленными в такие формулы значениями и итоговые (вычисленные) значения Mt, м	Описание закрепления точки
	содержатся в Едином государственном реестре недвижимости		определены в результате выполнения комплексных кадастровых работ				
	X	Y	X	Y			
1	2	3	4	5	6	7	8
–	–	–	–	–	–	–	–

2. Сведения о частях границ уточняемого земельного участка с кадастровым номером 13:08:0102004:170

Обозначение части границ		Горизонтальное проложение (S), м	Описание прохождения части границ	Сведения о согласовании местоположения границ (согласовано/спорное)
от т.	до т.			

1	2	3	4	5
–	–	–	–	–

3. Сведения о характеристиках уточняемого земельного участка с кадастровым номером 13:08:0102004:170

№ п/п	Наименование характеристики земельного участка	Значение характеристики
1	2	3
1.	Адрес земельного участка	Мордовия Респ, р-н Зубово-Полянский, рп Зубова Поляна, ул С.Разина, 16
1.1	Сведения о местоположении земельного участка (при отсутствии адреса) в структурированном в соответствии с федеральной информационной адресной системой виде	–
1.2	Дополнительные сведения о местоположении земельного участка	–
2.	Площадь земельного участка \pm величина погрешности определения (вычисления) площади ($P \pm \Delta P$), м ²	–
3.	Формула, примененная для вычисления предельной погрешности определения площади земельного участка с подставленными значениями и итоговые (вычисленные) значения (ΔP), м ²	–
4.	Площадь земельного участка согласно сведениям Единого государственного реестра недвижимости ($P_{\text{кад}}$), м ²	1500
5.	Оценка расхождения P и $P_{\text{кад}}$ ($P - P_{\text{кад}}$), м ²	–
6.	Предельные минимальный и максимальный размеры земельного участка ($P_{\text{мин}}$ и $P_{\text{макс}}$), м ²	–
7.	Вид (виды) разрешенного использования	Для индивидуального жилищного строительства
7.1	Дополнительные сведения об использовании земельного участка	–
8.	Кадастровый или иной государственный учетный номер (инвентарный) здания, сооружения, объекта незавершенного строительства, расположенного на земельном участке	–

9.	Сведения о земельных участках (землях общего пользования, территории общего пользования), посредством которых обеспечивается доступ	–
10.	Иные сведения	–

4. Пояснения к сведениям об уточняемом земельном участке с кадастровым номером: 13:08:0102004:170

1.	–
----	---

Сведения об уточняемых земельных участках

1. Сведения о характерных точках границ уточняемого земельного участка с кадастровым номером 13:08:0102004:189

Система координат =

Зона № =

Обозначение характерных точек границ	Координаты, м				Метод определения координат	Формулы, примененные для расчета средней квадратической погрешности определения координат характерных точек границ (Mt), с подставленными в такие формулы значениями и итоговые (вычисленные) значения Mt, м	Описание закрепления точки
	содержатся в Едином государственном реестре недвижимости		определены в результате выполнения комплексных кадастровых работ				
	X	Y	X	Y			
1	2	3	4	5	6	7	8
–	–	–	–	–	–	–	–

2. Сведения о частях границ уточняемого земельного участка с кадастровым номером 13:08:0102004:189

Обозначение части границ		Горизонтальное проложение (S), м	Описание прохождения части границ	Сведения о согласовании местоположения границ (согласовано/спорное)
от т.	до т.			
1	2	3	4	5
–	–	–	–	–

3. Сведения о характеристиках уточняемого земельного участка с кадастровым номером 13:08:0102004:189

№	Наименование характеристики земельного участка	Значение характеристики

п/п		
1	2	3
1.	Адрес земельного участка	Мордовия Респ, р-н Зубово-Полянский, рп Зубова Поляна, ул С.Разина, 10
1.1	Сведения о местоположении земельного участка (при отсутствии адреса) в структурированном в соответствии с федеральной информационной адресной системой виде	–
1.2	Дополнительные сведения о местоположении земельного участка	–
2.	Площадь земельного участка \pm величина погрешности определения (вычисления) площади ($P \pm \Delta P$), м ²	–
3.	Формула, примененная для вычисления предельной погрешности определения площади земельного участка с подставленными значениями и итоговые (вычисленные) значения (ΔP), м ²	–
4.	Площадь земельного участка согласно сведениям Единого государственного реестра недвижимости ($P_{\text{кад}}$), м ²	1000
5.	Оценка расхождения P и $P_{\text{кад}}$ ($P - P_{\text{кад}}$), м ²	–
6.	Предельные минимальный и максимальный размеры земельного участка ($P_{\text{мин}}$ и $P_{\text{макс}}$), м ²	–
7.	Вид (виды) разрешенного использования	Под строительство деревянного дома
7.1	Дополнительные сведения об использовании земельного участка	–
8.	Кадастровый или иной государственный учетный номер (инвентарный) здания, сооружения, объекта незавершенного строительства, расположенного на земельном участке	–
9.	Сведения о земельных участках (землях общего пользования, территории общего пользования), посредством которых обеспечивается доступ	–
10.	Иные сведения	–

4. Пояснения к сведениям об уточняемом земельном участке с кадастровым номером:

13:08:0102004:189							
1.	–						
Сведения об уточняемых земельных участках							
1. Сведения о характерных точках границ уточняемого земельного участка с кадастровым номером <u>13:08:0102004:194</u>							
Система координат =				Зона № =			
Обозначение характерных точек границ	Координаты, м				Метод определения координат	Формулы, примененные для расчета средней квадратической погрешности определения координат характерных точек границ (Mt), с подставленными в такие формулы значениями и итоговые (вычисленные) значения Mt, м	Описание закрепления точки
	содержатся в Едином государственном реестре недвижимости		определены в результате выполнения комплексных кадастровых работ				
	X	Y	X	Y			
1	2	3	4	5	6	7	8
–	–	–	–	–	–	–	–
2. Сведения о частях границ уточняемого земельного участка с кадастровым номером <u>13:08:0102004:194</u>							
Обозначение части границ		Горизонтальное проложение (S), м	Описание прохождения части границ	Сведения о согласовании местоположения границ (согласовано/спорное)			
от т.	до т.						
1	2	3	4	5			
–	–	–	–	–			
3. Сведения о характеристиках уточняемого земельного участка с кадастровым номером <u>13:08:0102004:194</u>							
№ п/п	Наименование характеристики земельного участка			Значение характеристики			
1	2			3			
1.	Адрес земельного участка			Мордовия Респ, р-н Зубово-Полянский, рп Зубово-Полянский, рп Зубова Поляна, ул Парцинская, 44			

1.1	Сведения о местоположении земельного участка (при отсутствии адреса) в структурированном в соответствии с федеральной информационной адресной системой виде	–
1.2	Дополнительные сведения о местоположении земельного участка	–
2.	Площадь земельного участка \pm величина погрешности определения (вычисления) площади ($P \pm \Delta P$), м ²	–
3.	Формула, примененная для вычисления предельной погрешности определения площади земельного участка с подставленными значениями и итоговые (вычисленные) значения (ΔP), м ²	–
4.	Площадь земельного участка согласно сведениям Единого государственного реестра недвижимости ($P_{\text{кад}}$), м ²	1000
5.	Оценка расхождения P и $P_{\text{кад}}$ ($P - P_{\text{кад}}$), м ²	–
6.	Предельные минимальный и максимальный размеры земельного участка ($P_{\text{мин}}$ и $P_{\text{макс}}$), м ²	–
7.	Вид (виды) разрешенного использования	Под строительство жилого дома
7.1	Дополнительные сведения об использовании земельного участка	–
8.	Кадастровый или иной государственный учетный номер (инвентарный) здания, сооружения, объекта незавершенного строительства, расположенного на земельном участке	–
9.	Сведения о земельных участках (землях общего пользования, территории общего пользования), посредством которых обеспечивается доступ	–
10.	Иные сведения	–

4. Пояснения к сведениям об уточняемом земельном участке с кадастровым номером:
13:08:0102004:194

1. –

Сведения об уточняемых земельных участках

1. Сведения о характерных точках границ уточняемого земельного участка с кадастровым номером 13:08:0102004:213

Система координат =

Зона № =

Обозначение характерных точек границ	Координаты, м				Метод определения координат	Формулы, примененные для расчета средней квадратической погрешности определения координат характерных точек границ (Mt), с подставленными в такие формулы значениями и итоговые (вычисленные) значения Mt, м	Описание закрепления точки
	содержатся в Едином государственном реестре недвижимости		определены в результате выполнения комплексных кадастровых работ				
	X	Y	X	Y			
1	2	3	4	5	6	7	8
–	–	–	–	–	–	–	–

2. Сведения о частях границ уточняемого земельного участка с кадастровым номером 13:08:0102004:213

Обозначение части границ		Горизонтальное проложение (S), м	Описание прохождения части границ	Сведения о согласовании местоположения границ (согласовано/спорное)
от т.	до т.			
1	2	3	4	5
–	–	–	–	–

3. Сведения о характеристиках уточняемого земельного участка с кадастровым номером 13:08:0102004:213

№ п/п	Наименование характеристики земельного участка	Значение характеристики
1	2	3
1.	Адрес земельного участка	Мордовия Респ, р-н Зубово-Полянский, рп Зубово-Полянское, рп Зубова Поляна, ул Парцинская, д № 35
1.1	Сведения о местоположении земельного участка (при отсутствии адреса) в структурированном в соответствии с федеральной информационной адресной системой виде	–
1.2	Дополнительные сведения о местоположении земельного участка	–

2.	Площадь земельного участка \pm величина погрешности определения (вычисления) площади ($P \pm \Delta P$), м ²	–
3.	Формула, примененная для вычисления предельной погрешности определения площади земельного участка с подставленными значениями и итоговые (вычисленные) значения (ΔP), м ²	–
4.	Площадь земельного участка согласно сведениям Единого государственного реестра недвижимости ($P_{\text{кад}}$), м ²	2763.45
5.	Оценка расхождения P и $P_{\text{кад}}$ ($P - P_{\text{кад}}$), м ²	–
6.	Предельные минимальный и максимальный размеры земельного участка ($P_{\text{мин}}$ и $P_{\text{макс}}$), м ²	–
7.	Вид (виды) разрешенного использования	Для индивидуального жилищного строительства
7.1	Дополнительные сведения об использовании земельного участка	–
8.	Кадастровый или иной государственный учетный номер (инвентарный) здания, сооружения, объекта незавершенного строительства, расположенного на земельном участке	–
9.	Сведения о земельных участках (землях общего пользования, территории общего пользования), посредством которых обеспечивается доступ	–
10.	Иные сведения	–

4. Пояснения к сведениям об уточняемом земельном участке с кадастровым номером: 13:08:0102004:213

1. –

Сведения об уточняемых земельных участках

1. Сведения о характерных точках границ уточняемого земельного участка с кадастровым номером 13:08:0102004:243

Система координат –

Зона № –

Обозначение	Координаты, м	Метод	Формулы,	Описание
-------------	---------------	-------	----------	----------

ние характерн ых точек границ	содержатся в Едином государственном реестре недвижимости		определены в результате выполнения комплексных кадастровых работ		определения координат	примененные для расчета средней квадратической погрешности определения координат характерных точек границ (Mt), с подставленными в такие формулы значениями и итоговые (вычисленные) значения Mt, м	закрепления точки
	X	Y	X	Y			
1	2	3	4	5	6	7	8
–	–	–	–	–	–	–	–

2. Сведения о частях границ уточняемого земельного участка с кадастровым номером 13:08:0102004:243

Обозначение части границ		Горизонтальное проложение (S), м	Описание прохождения части границ	Сведения о согласовании местоположения границ (согласовано/спорное)
от т.	до т.			
1	2	3	4	5
–	–	–	–	–

3. Сведения о характеристиках уточняемого земельного участка с кадастровым номером 13:08:0102004:243

№ п/п	Наименование характеристики земельного участка	Значение характеристики
1	2	3
1.	Адрес земельного участка	Мордовия Респ, р-н Зубово-Полянский, рп Зубова Поляна, рп Зубова Поляна, ул Мокшанская, д 32
1.1	Сведения о местоположении земельного участка (при отсутствии адреса) в структурированном в соответствии с федеральной информационной адресной системой виде	–
1.2	Дополнительные сведения о местоположении земельного участка	–
2.	Площадь земельного участка \pm величина погрешности определения (вычисления) площади ($P \pm \Delta P$), м ²	–

3.	Формула, примененная для вычисления предельной погрешности определения площади земельного участка с подставленными значениями и итоговые (вычисленные) значения (ΔP), м ²	–
4.	Площадь земельного участка согласно сведениям Единого государственного реестра недвижимости ($P_{\text{кад}}$), м ²	1500
5.	Оценка расхождения P и $P_{\text{кад}}$ ($P - P_{\text{кад}}$), м ²	–
6.	Предельные минимальный и максимальный размеры земельного участка ($P_{\text{мин}}$ и $P_{\text{макс}}$), м ²	–
7.	Вид (виды) разрешенного использования	Для размещения дома индивидуальной жилой застройки
7.1	Дополнительные сведения об использовании земельного участка	–
8.	Кадастровый или иной государственный учетный номер (инвентарный) здания, сооружения, объекта незавершенного строительства, расположенного на земельном участке	–
9.	Сведения о земельных участках (землях общего пользования, территории общего пользования), посредством которых обеспечивается доступ	–
10.	Иные сведения	–

4. Пояснения к сведениям об уточняемом земельном участке с кадастровым номером:
13:08:0102004:243

1. –

Сведения об уточняемых земельных участках

1. Сведения о характерных точках границ уточняемого земельного участка с кадастровым номером 13:08:0102004:34

Система координат =

Зона № =

Обозначение характерных точек границ	Координаты, м		Метод определения координат	Формулы, примененные для расчета средней квадратической погрешности определения координат характерных	Описание закрепления точки
	содержатся в Едином государственном реестре недвижимости	определены в результате выполнения комплексных кадастровых работ			

	X	Y	X	Y		точек границ (Mt), с подставленными в такие формулы значениями и итоговые (вычисленные) значения Mt, м	
1	2	3	4	5	6	7	8
–	–	–	–	–	–	–	–

2. Сведения о частях границ уточняемого земельного участка с кадастровым номером 13:08:0102004:34

Обозначение части границ		Горизонтальное проложение (S), м	Описание прохождения части границ	Сведения о согласовании местоположения границ (согласовано/спорное)
от т.	до т.			
1	2	3	4	5
–	–	–	–	–

3. Сведения о характеристиках уточняемого земельного участка с кадастровым номером 13:08:0102004:34

№ п/п	Наименование характеристики земельного участка	Значение характеристики
1	2	3
1.	Адрес земельного участка	Мордовия Респ, р-н Зубово-Полянский, рп Зубова Поляна, ул Парцинская, 23
1.1	Сведения о местоположении земельного участка (при отсутствии адреса) в структурированном в соответствии с федеральной информационной адресной системой виде	–
1.2	Дополнительные сведения о местоположении земельного участка	–
2.	Площадь земельного участка \pm величина погрешности определения (вычисления) площади ($P \pm \Delta P$), м ²	–
3.	Формула, примененная для вычисления предельной погрешности определения площади земельного участка с подставленными значениями и итоговые (вычисленные) значения (ΔP), м ²	–
4.	Площадь земельного участка согласно сведениям Единого государственного реестра недвижимости	1500

–	–	–	–	–	–	–
2. Сведения о частях границ уточняемого земельного участка с кадастровым номером 13:08:0102004:35						
Обозначение части границ		Горизонтальное проложение (S), м	Описание прохождения части границ	Сведения о согласовании местоположения границ (согласовано/спорное)		
от т.	до т.					
1	2	3	4	5		
–	–	–	–	–		
3. Сведения о характеристиках уточняемого земельного участка с кадастровым номером 13:08:0102004:35						
№ п/п	Наименование характеристики земельного участка		Значение характеристики			
1	2		3			
1.	Адрес земельного участка		Мордовия Респ, р-н Зубово-Полянский, рп Зубова Поляна, ул Парцинская, уч 4			
1.1	Сведения о местоположении земельного участка (при отсутствии адреса) в структурированном в соответствии с федеральной информационной адресной системой виде		–			
1.2	Дополнительные сведения о местоположении земельного участка		–			
2.	Площадь земельного участка \pm величина погрешности определения (вычисления) площади ($P \pm \Delta P$), м ²		–			
3.	Формула, примененная для вычисления предельной погрешности определения площади земельного участка с подставленными значениями и итоговые (вычисленные) значения (ΔP), м ²		–			
4.	Площадь земельного участка согласно сведениям Единого государственного реестра недвижимости ($P_{\text{кад}}$), м ²		787			
5.	Оценка расхождения P и $P_{\text{кад}}$ ($P - P_{\text{кад}}$), м ²		–			
6.	Предельные минимальный и максимальный размеры земельного участка ($P_{\text{мин}}$ и $P_{\text{макс}}$), м ²		–			
7.	Вид (виды) разрешенного использования		Для жилищного строительства			

7.1	Дополнительные сведения об использовании земельного участка	–
8.	Кадастровый или иной государственный учетный номер (инвентарный) здания, сооружения, объекта незавершенного строительства, расположенного на земельном участке	–
9.	Сведения о земельных участках (землях общего пользования, территории общего пользования), посредством которых обеспечивается доступ	–
10.	Иные сведения	–

4. Пояснения к сведениям об уточняемом земельном участке с кадастровым номером: 13:08:0102004:35

1.	–
----	---

Сведения об уточняемых земельных участках

1. Сведения о характерных точках границ уточняемого земельного участка с кадастровым номером 13:08:0102004:36

Система координат =

Зона № =

Обозначение характерных точек границ	Координаты, м				Метод определения координат	Формулы, примененные для расчета средней квадратической погрешности определения координат характерных точек границ (Mt), с подставленными в такие формулы значениями и итоговые (вычисленные) значения Mt, м	Описание закрепления точки
	содержатся в Едином государственном реестре недвижимости		определены в результате выполнения комплексных кадастровых работ				
	X	Y	X	Y			
1	2	3	4	5	6	7	8
–	–	–	–	–	–	–	–

2. Сведения о частях границ уточняемого земельного участка с кадастровым номером 13:08:0102004:36

Обозначение части границ		Горизонтальное проложение (S), м	Описание прохождения части границ	Сведения о согласовании местоположения границ (согласовано/спорное)
от т.	до т.			

1	2	3	4	5
–	–	–	–	–

3. Сведения о характеристиках уточняемого земельного участка с кадастровым номером 13:08:0102004:36

№ п/п	Наименование характеристики земельного участка	Значение характеристики
1	2	3
1.	Адрес земельного участка	Мордовия Респ, р-н Зубово-Полянский, рп Зубова Поляна, ул Парцинская, 1064
1.1	Сведения о местоположении земельного участка (при отсутствии адреса) в структурированном в соответствии с федеральной информационной адресной системой виде	–
1.2	Дополнительные сведения о местоположении земельного участка	–
2.	Площадь земельного участка \pm величина погрешности определения (вычисления) площади ($P \pm \Delta P$), м ²	–
3.	Формула, примененная для вычисления предельной погрешности определения площади земельного участка с подставленными значениями и итоговые (вычисленные) значения (ΔP), м ²	–
4.	Площадь земельного участка согласно сведениям Единого государственного реестра недвижимости ($P_{\text{кад}}$), м ²	1064
5.	Оценка расхождения P и $P_{\text{кад}}$ ($P - P_{\text{кад}}$), м ²	–
6.	Предельные минимальный и максимальный размеры земельного участка ($P_{\text{мин}}$ и $P_{\text{макс}}$), м ²	–
7.	Вид (виды) разрешенного использования	Для индивидуального жилищного строительства
7.1	Дополнительные сведения об использовании земельного участка	–
8.	Кадастровый или иной государственный учетный номер (инвентарный) здания, сооружения, объекта незавершенного строительства, расположенного на земельном участке	–

9.	Сведения о земельных участках (землях общего пользования, территории общего пользования), посредством которых обеспечивается доступ	–
10.	Иные сведения	–

4. Пояснения к сведениям об уточняемом земельном участке с кадастровым номером: 13:08:0102004:36

1.	–
----	---

Сведения об уточняемых земельных участках

1. Сведения о характерных точках границ уточняемого земельного участка с кадастровым номером 13:08:0102004:38

Система координат =

Зона № =

Обозначение характерных точек границ	Координаты, м				Метод определения координат	Формулы, примененные для расчета средней квадратической погрешности определения координат характерных точек границ (Mt), с подставленными в такие формулы значениями и итоговые (вычисленные) значения Mt, м	Описание закрепления точки
	содержатся в Едином государственном реестре недвижимости		определены в результате выполнения комплексных кадастровых работ				
	X	Y	X	Y			
1	2	3	4	5	6	7	8
–	–	–	–	–	–	–	–

2. Сведения о частях границ уточняемого земельного участка с кадастровым номером 13:08:0102004:38

Обозначение части границ		Горизонтальное проложение (S), м	Описание прохождения части границ	Сведения о согласовании местоположения границ (согласовано/спорное)
от т.	до т.			
1	2	3	4	5
–	–	–	–	–

3. Сведения о характеристиках уточняемого земельного участка с кадастровым номером 13:08:0102004:38

№	Наименование характеристики земельного участка	Значение характеристики

п/п		
1	2	3
1.	Адрес земельного участка	Мордовия Респ, р-н Зубово-Полянский, рп Зубова Поляна, ул Парцинская, 18
1.1	Сведения о местоположении земельного участка (при отсутствии адреса) в структурированном в соответствии с федеральной информационной адресной системой виде	–
1.2	Дополнительные сведения о местоположении земельного участка	–
2.	Площадь земельного участка \pm величина погрешности определения (вычисления) площади ($P \pm \Delta P$), м ²	–
3.	Формула, примененная для вычисления предельной погрешности определения площади земельного участка с подставленными значениями и итоговые (вычисленные) значения (ΔP), м ²	–
4.	Площадь земельного участка согласно сведениям Единого государственного реестра недвижимости ($P_{\text{кад}}$), м ²	636
5.	Оценка расхождения P и $P_{\text{кад}}$ ($P - P_{\text{кад}}$), м ²	–
6.	Предельные минимальный и максимальный размеры земельного участка ($P_{\text{мин}}$ и $P_{\text{макс}}$), м ²	–
7.	Вид (виды) разрешенного использования	Для ведения личного подсобного хозяйства
7.1	Дополнительные сведения об использовании земельного участка	–
8.	Кадастровый или иной государственный учетный номер (инвентарный) здания, сооружения, объекта незавершенного строительства, расположенного на земельном участке	–
9.	Сведения о земельных участках (землях общего пользования, территории общего пользования), посредством которых обеспечивается доступ	–
10.	Иные сведения	–

4. Пояснения к сведениям об уточняемом земельном участке с кадастровым номером:

13:08:0102004:38

1.

–

Сведения об уточняемых земельных участках

1. Сведения о характерных точках границ уточняемого земельного участка с кадастровым номером 13:08:0102004:39

Система координат =

Зона № =

Обозначение характерных точек границ	Координаты, м				Метод определения координат	Формулы, примененные для расчета средней квадратической погрешности определения координат характерных точек границ (Mt), с подставленными в такие формулы значениями и итоговые (вычисленные) значения Mt, м	Описание закрепления точки
	содержатся в Едином государственном реестре недвижимости		определены в результате выполнения комплексных кадастровых работ				
	X	Y	X	Y			
1	2	3	4	5	6	7	8
–	–	–	–	–	–	–	–

2. Сведения о частях границ уточняемого земельного участка с кадастровым номером 13:08:0102004:39

Обозначение части границ		Горизонтальное проложение (S), м	Описание прохождения части границ	Сведения о согласовании местоположения границ (согласовано/спорное)
от т.	до т.			
1	2	3	4	5
–	–	–	–	–

3. Сведения о характеристиках уточняемого земельного участка с кадастровым номером 13:08:0102004:39

№ п/п	Наименование характеристики земельного участка	Значение характеристики
1	2	3
1.	Адрес земельного участка	Мордовия Респ, р-н Зубово-Полянский, рп Зубова Поляна, ул Парцинская, уч 60

1.1	Сведения о местоположении земельного участка (при отсутствии адреса) в структурированном в соответствии с федеральной информационной адресной системой виде	–
1.2	Дополнительные сведения о местоположении земельного участка	–
2.	Площадь земельного участка \pm величина погрешности определения (вычисления) площади ($P \pm \Delta P$), м ²	–
3.	Формула, примененная для вычисления предельной погрешности определения площади земельного участка с подставленными значениями и итоговые (вычисленные) значения (ΔP), м ²	–
4.	Площадь земельного участка согласно сведениям Единого государственного реестра недвижимости ($P_{\text{кад}}$), м ²	1287
5.	Оценка расхождения P и $P_{\text{кад}}$ ($P - P_{\text{кад}}$), м ²	–
6.	Предельные минимальный и максимальный размеры земельного участка ($P_{\text{мин}}$ и $P_{\text{макс}}$), м ²	–
7.	Вид (виды) разрешенного использования	Для жилищного строительства
7.1	Дополнительные сведения об использовании земельного участка	–
8.	Кадастровый или иной государственный учетный номер (инвентарный) здания, сооружения, объекта незавершенного строительства, расположенного на земельном участке	–
9.	Сведения о земельных участках (землях общего пользования, территории общего пользования), посредством которых обеспечивается доступ	–
10.	Иные сведения	–

4. Пояснения к сведениям об уточняемом земельном участке с кадастровым номером:
13:08:0102004:39

1. –

Сведения об уточняемых земельных участках

1. Сведения о характерных точках границ уточняемого земельного участка с кадастровым номером 13:08:0102004:42

Система координат =

Зона № =

Обозначение характерных точек границ	Координаты, м				Метод определения координат	Формулы, примененные для расчета средней квадратической погрешности определения координат характерных точек границ (Mt), с подставленными в такие формулы значениями и итоговые (вычисленные) значения Mt, м	Описание закрепления точки
	содержатся в Едином государственном реестре недвижимости		определены в результате выполнения комплексных кадастровых работ				
	X	Y	X	Y			
1	2	3	4	5	6	7	8
–	–	–	–	–	–	–	–

2. Сведения о частях границ уточняемого земельного участка с кадастровым номером 13:08:0102004:42

Обозначение части границ		Горизонтальное проложение (S), м	Описание прохождения части границ	Сведения о согласовании местоположения границ (согласовано/спорное)
от т.	до т.			
1	2	3	4	5
–	–	–	–	–

3. Сведения о характеристиках уточняемого земельного участка с кадастровым номером 13:08:0102004:42

№ п/п	Наименование характеристики земельного участка	Значение характеристики
1	2	3
1.	Адрес земельного участка	Мордовия Респ, р-н Зубово-Полянский, рп Зубова Поляна, ул Парцинская, д 9/1
1.1	Сведения о местоположении земельного участка (при отсутствии адреса) в структурированном в соответствии с федеральной информационной адресной системой виде	–
1.2	Дополнительные сведения о местоположении земельного участка	–
2.	Площадь земельного участка ± величина	–

	погрешности определения (вычисления) площади ($P \pm \Delta P$), м ²	
3.	Формула, примененная для вычисления предельной погрешности определения площади земельного участка с подставленными значениями и итоговые (вычисленные) значения (ΔP), м ²	–
4.	Площадь земельного участка согласно сведениям Единого государственного реестра недвижимости ($P_{\text{кад}}$), м ²	694
5.	Оценка расхождения P и $P_{\text{кад}}$ ($P - P_{\text{кад}}$), м ²	–
6.	Предельные минимальный и максимальный размеры земельного участка ($P_{\text{мин}}$ и $P_{\text{макс}}$), м ²	–
7.	Вид (виды) разрешенного использования	Для индивидуального жилищного строительства
7.1	Дополнительные сведения об использовании земельного участка	–
8.	Кадастровый или иной государственный учетный номер (инвентарный) здания, сооружения, объекта незавершенного строительства, расположенного на земельном участке	–
9.	Сведения о земельных участках (землях общего пользования, территории общего пользования), посредством которых обеспечивается доступ	–
10.	Иные сведения	–

4. Пояснения к сведениям об уточняемом земельном участке с кадастровым номером:

13:08:0102004:42

1. –

Сведения об уточняемых земельных участках

1. Сведения о характерных точках границ уточняемого земельного участка с кадастровым номером 13:08:0102004:44

Система координат –

Зона № –

Обозначение характерных точек границ	Координаты, м		Метод определения координат	Формулы, примененные для расчета средней квадратической погрешности определения координат характерных	Описание закрепления точки
	содержатся в Едином государственном реестре недвижимости	определены в результате выполнения комплексных кадастровых			

			работ			точек границ (Mt), с подставленными в такие формулы значениями и итоговые (вычисленные) значения Mt, м	
	X	Y	X	Y			
1	2	3	4	5	6	7	8
–	–	–	–	–	–	–	–

2. Сведения о частях границ уточняемого земельного участка с кадастровым номером 13:08:0102004:44

Обозначение части границ		Горизонтальное проложение (S), м	Описание прохождения части границ	Сведения о согласовании местоположения границ (согласовано/спорное)
от т.	до т.			
1	2	3	4	5
–	–	–	–	–

3. Сведения о характеристиках уточняемого земельного участка с кадастровым номером 13:08:0102004:44

№ п/п	Наименование характеристики земельного участка	Значение характеристики
1	2	3
1.	Адрес земельного участка	Мордовия Респ, р-н Зубово-Полянский, рп Зубова Поляна, ул Парцинская, уч 62
1.1	Сведения о местоположении земельного участка (при отсутствии адреса) в структурированном в соответствии с федеральной информационной адресной системой виде	–
1.2	Дополнительные сведения о местоположении земельного участка	–
2.	Площадь земельного участка \pm величина погрешности определения (вычисления) площади ($P \pm \Delta P$), м ²	–
3.	Формула, примененная для вычисления предельной погрешности определения площади земельного участка с подставленными значениями и итоговые	–

						значения Mt, м	
1	2	3	4	5	6	7	8
–	–	–	–	–	–	–	–

2. Сведения о частях границ уточняемого земельного участка с кадастровым номером 13:08:0102004:45

Обозначение части границ		Горизонтальное проложение (S), м	Описание прохождения части границ	Сведения о согласовании местоположения границ (согласовано/спорное)
от т.	до т.			
1	2	3	4	5
–	–	–	–	–

3. Сведения о характеристиках уточняемого земельного участка с кадастровым номером 13:08:0102004:45

№ п/п	Наименование характеристики земельного участка	Значение характеристики
1	2	3
1.	Адрес земельного участка	Мордовия Респ, р-н Зубово-Полянский, рп Зубова Поляна, ул Парцинская, 10
1.1	Сведения о местоположении земельного участка (при отсутствии адреса) в структурированном в соответствии с федеральной информационной адресной системой виде	–
1.2	Дополнительные сведения о местоположении земельного участка	–
2.	Площадь земельного участка \pm величина погрешности определения (вычисления) площади ($P \pm \Delta P$), м ²	–
3.	Формула, примененная для вычисления предельной погрешности определения площади земельного участка с подставленными значениями и итоговые (вычисленные) значения (ΔP), м ²	–
4.	Площадь земельного участка согласно сведениям Единого государственного реестра недвижимости ($P_{\text{кад}}$), м ²	1476
5.	Оценка расхождения P и $P_{\text{кад}}$ ($P - P_{\text{кад}}$), м ²	–

6.	Предельные минимальный и максимальный размеры земельного участка ($P_{\text{мин}}$ и $P_{\text{макс}}$), M^2	–
7.	Вид (виды) разрешенного использования	Для индивидуального жилищного строительства
7.1	Дополнительные сведения об использовании земельного участка	–
8.	Кадастровый или иной государственный учетный номер (инвентарный) здания, сооружения, объекта незавершенного строительства, расположенного на земельном участке	–
9.	Сведения о земельных участках (землях общего пользования, территории общего пользования), посредством которых обеспечивается доступ	–
10.	Иные сведения	–

4. Пояснения к сведениям об уточняемом земельном участке с кадастровым номером: 13:08:0102004:45

1.	–
----	---

Сведения об уточняемых земельных участках

1. Сведения о характерных точках границ уточняемого земельного участка с кадастровым номером 13:08:0102004:46

Система координат =

Зона № =

Обозначение характерных точек границ	Координаты, м				Метод определения координат	Формулы, примененные для расчета средней квадратической погрешности определения координат характерных точек границ (Mt), с подставленными в такие формулы значениями и итоговые (вычисленные) значения Mt, м	Описание закрепления точки
	содержатся в Едином государственном реестре недвижимости		определены в результате выполнения комплексных кадастровых работ				
	X	Y	X	Y			
1	2	3	4	5	6	7	8
–	–	–	–	–	–	–	–

2. Сведения о частях границ уточняемого земельного участка с кадастровым номером 13:08:0102004:46

Обозначение части границ		Горизонтальное проложение (S), м	Описание прохождения части границ	Сведения о согласовании местоположения границ (согласовано/спорное)
от т.	до т.			
1	2	3	4	5
–	–	–	–	–

3. Сведения о характеристиках уточняемого земельного участка с кадастровым номером 13:08:0102004:46

№ п/п	Наименование характеристики земельного участка	Значение характеристики
1	2	3
1.	Адрес земельного участка	Мордовия Респ, р-н Зубово-Полянский, рп Зубова Поляна, ул Парцинская, 6
1.1	Сведения о местоположении земельного участка (при отсутствии адреса) в структурированном в соответствии с федеральной информационной адресной системой виде	–
1.2	Дополнительные сведения о местоположении земельного участка	–
2.	Площадь земельного участка \pm величина погрешности определения (вычисления) площади ($P \pm \Delta P$), м ²	–
3.	Формула, примененная для вычисления предельной погрешности определения площади земельного участка с подставленными значениями и итоговые (вычисленные) значения (ΔP), м ²	–
4.	Площадь земельного участка согласно сведениям Единого государственного реестра недвижимости ($P_{\text{кад}}$), м ²	1063
5.	Оценка расхождения P и $P_{\text{кад}}$ ($P - P_{\text{кад}}$), м ²	–
6.	Предельные минимальный и максимальный размеры земельного участка ($P_{\text{мин}}$ и $P_{\text{макс}}$), м ²	–
7.	Вид (виды) разрешенного использования	Для индивидуального жилищного строительства
7.1	Дополнительные сведения об использовании земельного участка	–

8.	Кадастровый или иной государственный учетный номер (инвентарный) здания, сооружения, объекта незавершенного строительства, расположенного на земельном участке	–
9.	Сведения о земельных участках (землях общего пользования, территории общего пользования), посредством которых обеспечивается доступ	–
10.	Иные сведения	–

4. Пояснения к сведениям об уточняемом земельном участке с кадастровым номером: 13:08:0102004:46

1.	–
----	---

Сведения об уточняемых земельных участках

1. Сведения о характерных точках границ уточняемого земельного участка с кадастровым номером 13:08:0102004:48

Система координат =

Зона № =

Обозначение характерных точек границ	Координаты, м				Метод определения координат	Формулы, примененные для расчета средней квадратической погрешности определения координат характерных точек границ (Mt), с подставленными в такие формулы значениями и итоговые (вычисленные) значения Mt, м	Описание закрепления точки
	содержатся в Едином государственном реестре недвижимости		определены в результате выполнения комплексных кадастровых работ				
	X	Y	X	Y			
1	2	3	4	5	6	7	8
–	–	–	–	–	–	–	–

2. Сведения о частях границ уточняемого земельного участка с кадастровым номером 13:08:0102004:48

Обозначение части границ		Горизонтальное проложение (S), м	Описание прохождения части границ	Сведения о согласовании местоположения границ (согласовано/спорное)
от т.	до т.			
1	2	3	4	5
–	–	–	–	–

3. Сведения о характеристиках уточняемого земельного участка с кадастровым номером 13:08:0102004:48

№ п/п	Наименование характеристики земельного участка	Значение характеристики
1	2	3
1.	Адрес земельного участка	Мордовия Респ, р-н Зубово-Полянский, рп Зубова Поляна, ул Парцинская, 49а
1.1	Сведения о местоположении земельного участка (при отсутствии адреса) в структурированном в соответствии с федеральной информационной адресной системой виде	–
1.2	Дополнительные сведения о местоположении земельного участка	–
2.	Площадь земельного участка ± величина погрешности определения (вычисления) площади ($P \pm \Delta P$), м ²	–
3.	Формула, примененная для вычисления предельной погрешности определения площади земельного участка с подставленными значениями и итоговые (вычисленные) значения (ΔP), м ²	–
4.	Площадь земельного участка согласно сведениям Единого государственного реестра недвижимости ($P_{\text{кад}}$), м ²	1228.2
5.	Оценка расхождения P и $P_{\text{кад}}$ ($P - P_{\text{кад}}$), м ²	–
6.	Предельные минимальный и максимальный размеры земельного участка ($P_{\text{мин}}$ и $P_{\text{макс}}$), м ²	–
7.	Вид (виды) разрешенного использования	Для ведения личного подсобного хозяйства
7.1	Дополнительные сведения об использовании земельного участка	–
8.	Кадастровый или иной государственный учетный номер (инвентарный) здания, сооружения, объекта незавершенного строительства, расположенного на земельном участке	–
9.	Сведения о земельных участках (землях общего пользования, территории общего пользования), посредством которых обеспечивается доступ	–

10.	Иные сведения	–
-----	---------------	---

4. Пояснения к сведениям об уточняемом земельном участке с кадастровым номером:
13:08:0102004:48

1.	–
----	---

Сведения об уточняемых земельных участках

1. Сведения о характерных точках границ уточняемого земельного участка с кадастровым номером 13:08:0102004:49

Система координат =

Зона № =

Обозначение характерных точек границ	Координаты, м				Метод определения координат	Формулы, примененные для расчета средней квадратической погрешности определения координат характерных точек границ (Mt), с подставленными в такие формулы значениями и итоговые (вычисленные) значения Mt, м	Описание закрепления точки
	содержатся в Едином государственном реестре недвижимости		определены в результате выполнения комплексных кадастровых работ				
	X	Y	X	Y			
1	2	3	4	5	6	7	8
–	–	–	–	–	–	–	–

2. Сведения о частях границ уточняемого земельного участка с кадастровым номером 13:08:0102004:49

Обозначение части границ		Горизонтальное проложение (S), м	Описание прохождения части границ	Сведения о согласовании местоположения границ (согласовано/спорное)
от т.	до т.			
1	2	3	4	5
–	–	–	–	–

3. Сведения о характеристиках уточняемого земельного участка с кадастровым номером 13:08:0102004:49

№ п/п	Наименование характеристики земельного участка	Значение характеристики
1	2	3
1	2	3

1.	Адрес земельного участка	Мордовия Респ, р-н Зубово-Полянский, рп Зубова Поляна, ул Парцинская, 49б
1.1	Сведения о местоположении земельного участка (при отсутствии адреса) в структурированном в соответствии с федеральной информационной адресной системой виде	–
1.2	Дополнительные сведения о местоположении земельного участка	–
2.	Площадь земельного участка \pm величина погрешности определения (вычисления) площади ($P \pm \Delta P$), м ²	–
3.	Формула, примененная для вычисления предельной погрешности определения площади земельного участка с подставленными значениями и итоговые (вычисленные) значения (ΔP), м ²	–
4.	Площадь земельного участка согласно сведениям Единого государственного реестра недвижимости ($P_{\text{кад}}$), м ²	792
5.	Оценка расхождения P и $P_{\text{кад}}$ ($P - P_{\text{кад}}$), м ²	–
6.	Предельные минимальный и максимальный размеры земельного участка ($P_{\text{мин}}$ и $P_{\text{макс}}$), м ²	–
7.	Вид (виды) разрешенного использования	Для индивидуального жилищного строительства
7.1	Дополнительные сведения об использовании земельного участка	–
8.	Кадастровый или иной государственный учетный номер (инвентарный) здания, сооружения, объекта незавершенного строительства, расположенного на земельном участке	–
9.	Сведения о земельных участках (землях общего пользования, территории общего пользования), посредством которых обеспечивается доступ	–
10.	Иные сведения	–
4. Пояснения к сведениям об уточняемом земельном участке с кадастровым номером:		
<u>13:08:0102004:49</u>		
1.	–	

Сведения об уточняемых земельных участках

1. Сведения о характерных точках границ уточняемого земельного участка с кадастровым номером 13:08:0102004:50

Система координат =

Зона № =

Обозначение характерных точек границ	Координаты, м				Метод определения координат	Формулы, примененные для расчета средней квадратической погрешности определения координат характерных точек границ (Mt), с подставленными в такие формулы значениями и итоговые (вычисленные) значения Mt, м	Описание закрепления точки
	содержатся в Едином государственном реестре недвижимости		определены в результате выполнения комплексных кадастровых работ				
	X	Y	X	Y			
1	2	3	4	5	6	7	8
–	–	–	–	–	–	–	–

2. Сведения о частях границ уточняемого земельного участка с кадастровым номером 13:08:0102004:50

Обозначение части границ		Горизонтальное проложение (S), м	Описание прохождения части границ	Сведения о согласовании местоположения границ (согласовано/спорное)
от т.	до т.			
1	2	3	4	5
–	–	–	–	–

3. Сведения о характеристиках уточняемого земельного участка с кадастровым номером 13:08:0102004:50

№ п/п	Наименование характеристики земельного участка	Значение характеристики
1	2	3
1.	Адрес земельного участка	Мордовия Респ, р-н Зубово-Полянский, рп Зубова Поляна, рп Зубова Поляна, ул Долгаева, д 5а
1.1	Сведения о местоположении земельного участка (при отсутствии адреса) в структурированном в соответствии с федеральной информационной адресной системой виде	–

1.2	Дополнительные сведения о местоположении земельного участка	–
2.	Площадь земельного участка \pm величина погрешности определения (вычисления) площади ($P \pm \Delta P$), м ²	–
3.	Формула, примененная для вычисления предельной погрешности определения площади земельного участка с подставленными значениями и итоговые (вычисленные) значения (ΔP), м ²	–
4.	Площадь земельного участка согласно сведениям Единого государственного реестра недвижимости ($P_{\text{кад}}$), м ²	712.8
5.	Оценка расхождения P и $P_{\text{кад}}$ ($P - P_{\text{кад}}$), м ²	–
6.	Предельные минимальный и максимальный размеры земельного участка ($P_{\text{мин}}$ и $P_{\text{макс}}$), м ²	–
7.	Вид (виды) разрешенного использования	Для жилищного строительства
7.1	Дополнительные сведения об использовании земельного участка	–
8.	Кадастровый или иной государственный учетный номер (инвентарный) здания, сооружения, объекта незавершенного строительства, расположенного на земельном участке	–
9.	Сведения о земельных участках (землях общего пользования, территории общего пользования), посредством которых обеспечивается доступ	–
10.	Иные сведения	–

4. Пояснения к сведениям об уточняемом земельном участке с кадастровым номером: 13:08:0102004:50

1.	–
----	---

Сведения об уточняемых земельных участках

1. Сведения о характерных точках границ уточняемого земельного участка с кадастровым номером 13:08:0102004:52

Система координат =

Зона № =

Обозначение	Координаты, м	Метод	Формулы,	Описание
-------------	---------------	-------	----------	----------

ние характерн ых точек границ	содержатся в Едином государственном реестре недвижимости		определены в результате выполнения комплексных кадастровых работ		определения координат	примененные для расчета средней квадратической погрешности определения координат характерных точек границ (Mt), с подставленными в такие формулы значениями и итоговые (вычисленные) значения Mt, м	закрепления точки
	X	Y	X	Y			
1	2	3	4	5	6	7	8
–	–	–	–	–	–	–	–

2. Сведения о частях границ уточняемого земельного участка с кадастровым номером 13:08:0102004:52

Обозначение части границ		Горизонтальное проложение (S), м	Описание прохождения части границ	Сведения о согласовании местоположения границ (согласовано/спорное)
от т.	до т.			
1	2	3	4	5
–	–	–	–	–

3. Сведения о характеристиках уточняемого земельного участка с кадастровым номером 13:08:0102004:52

№ п/п	Наименование характеристики земельного участка	Значение характеристики
1	2	3
1.	Адрес земельного участка	Мордовия Респ, р-н Зубово-Полянский, рп Зубова Поляна, ул Дружбы
1.1	Сведения о местоположении земельного участка (при отсутствии адреса) в структурированном в соответствии с федеральной информационной адресной системой виде	–
1.2	Дополнительные сведения о местоположении земельного участка	–
2.	Площадь земельного участка \pm величина погрешности определения (вычисления) площади ($P \pm \Delta P$), м ²	–

3.	Формула, примененная для вычисления предельной погрешности определения площади земельного участка с подставленными значениями и итоговые (вычисленные) значения (ΔP), м ²	–
4.	Площадь земельного участка согласно сведениям Единого государственного реестра недвижимости ($P_{\text{кад}}$), м ²	1000
5.	Оценка расхождения P и $P_{\text{кад}}$ ($P - P_{\text{кад}}$), м ²	–
6.	Предельные минимальный и максимальный размеры земельного участка ($P_{\text{мин}}$ и $P_{\text{макс}}$), м ²	–
7.	Вид (виды) разрешенного использования	Для индивидуального жилищного строительства
7.1	Дополнительные сведения об использовании земельного участка	–
8.	Кадастровый или иной государственный учетный номер (инвентарный) здания, сооружения, объекта незавершенного строительства, расположенного на земельном участке	–
9.	Сведения о земельных участках (землях общего пользования, территории общего пользования), посредством которых обеспечивается доступ	–
10.	Иные сведения	–

4. Пояснения к сведениям об уточняемом земельном участке с кадастровым номером: 13:08:0102004:52

1. –

Сведения об уточняемых земельных участках

1. Сведения о характерных точках границ уточняемого земельного участка с кадастровым номером 13:08:0102004:54

Система координат =

Зона № =

Обозначение характерных точек границ	Координаты, м		Метод определения координат	Формулы, примененные для расчета средней квадратической погрешности определения координат характерных	Описание закрепления точки
	содержатся в Едином государственном реестре недвижимости	определены в результате выполнения комплексных кадастровых работ			

	X	Y	X	Y		точек границ (Mt), с подставленными в такие формулы значениями и итоговые (вычисленные) значения Mt, м	
1	2	3	4	5	6	7	8
–	–	–	–	–	–	–	–

2. Сведения о частях границ уточняемого земельного участка с кадастровым номером 13:08:0102004:54

Обозначение части границ		Горизонтальное проложение (S), м	Описание прохождения части границ	Сведения о согласовании местоположения границ (согласовано/спорное)
от т.	до т.			
1	2	3	4	5
–	–	–	–	–

3. Сведения о характеристиках уточняемого земельного участка с кадастровым номером 13:08:0102004:54

№ п/п	Наименование характеристики земельного участка	Значение характеристики
1	2	3
1.	Адрес земельного участка	Мордовия Респ, р-н Зубово-Полянский, рп Зубова Поляна, ул Мокшанская, зу 48
1.1	Сведения о местоположении земельного участка (при отсутствии адреса) в структурированном в соответствии с федеральной информационной адресной системой виде	–
1.2	Дополнительные сведения о местоположении земельного участка	–
2.	Площадь земельного участка \pm величина погрешности определения (вычисления) площади ($P \pm \Delta P$), м ²	–
3.	Формула, примененная для вычисления предельной погрешности определения площади земельного участка с подставленными значениями и итоговые (вычисленные) значения (ΔP), м ²	–
4.	Площадь земельного участка согласно сведениям Единого государственного реестра недвижимости	1000

2. Сведения о частях границ уточняемого земельного участка с кадастровым номером 13:08:0102004:56

Обозначение части границ		Горизонтальное проложение (S), м	Описание прохождения части границ	Сведения о согласовании местоположения границ (согласовано/спорное)
от т.	до т.			
1	2	3	4	5
–	–	–	–	–

3. Сведения о характеристиках уточняемого земельного участка с кадастровым номером 13:08:0102004:56

№ п/п	Наименование характеристики земельного участка	Значение характеристики
1	2	3
1.	Адрес земельного участка	Мордовия Респ, р-н Зубово-Полянский, рп Зубова Поляна, ул Мокшанская, 46
1.1	Сведения о местоположении земельного участка (при отсутствии адреса) в структурированном в соответствии с федеральной информационной адресной системой виде	–
1.2	Дополнительные сведения о местоположении земельного участка	–
2.	Площадь земельного участка \pm величина погрешности определения (вычисления) площади ($P \pm \Delta P$), м ²	–
3.	Формула, примененная для вычисления предельной погрешности определения площади земельного участка с подставленными значениями и итоговые (вычисленные) значения (ΔP), м ²	–
4.	Площадь земельного участка согласно сведениям Единого государственного реестра недвижимости ($P_{\text{кад}}$), м ²	1000
5.	Оценка расхождения P и $P_{\text{кад}}$ ($P - P_{\text{кад}}$), м ²	–
6.	Предельные минимальный и максимальный размеры земельного участка ($P_{\text{мин}}$ и $P_{\text{макс}}$), м ²	–
7.	Вид (виды) разрешенного использования	Для индивидуального жилищного строительства

7.1	Дополнительные сведения об использовании земельного участка	–
8.	Кадастровый или иной государственный учетный номер (инвентарный) здания, сооружения, объекта незавершенного строительства, расположенного на земельном участке	–
9.	Сведения о земельных участках (землях общего пользования, территории общего пользования), посредством которых обеспечивается доступ	–
10.	Иные сведения	–

4. Пояснения к сведениям об уточняемом земельном участке с кадастровым номером:
13:08:0102004:56

1.	–
----	---

Сведения об уточняемых земельных участках

1. Сведения о характерных точках границ уточняемого земельного участка с кадастровым номером 13:08:0102004:59

Система координат =

Зона № =

Обозначение характерных точек границ	Координаты, м				Метод определения координат	Формулы, примененные для расчета средней квадратической погрешности определения координат характерных точек границ (Mt), с подставленными в такие формулы значениями и итоговые (вычисленные) значения Mt, м	Описание закрепления точки
	содержатся в Едином государственном реестре недвижимости		определены в результате выполнения комплексных кадастровых работ				
	X	Y	X	Y			
1	2	3	4	5	6	7	8
–	–	–	–	–	–	–	–

2. Сведения о частях границ уточняемого земельного участка с кадастровым номером 13:08:0102004:59

Обозначение части границ		Горизонтальное проложение (S), м	Описание прохождения части границ	Сведения о согласовании местоположения границ (согласовано/спорное)
от т.	до т.			

1	2	3	4	5
–	–	–	–	–

3. Сведения о характеристиках уточняемого земельного участка с кадастровым номером 13:08:0102004:59

№ п/п	Наименование характеристики земельного участка	Значение характеристики
1	2	3
1.	Адрес земельного участка	Мордовия Респ, р-н Зубово-Полянский, рп Зубова Поляна, ул Парцинская, 23 а
1.1	Сведения о местоположении земельного участка (при отсутствии адреса) в структурированном в соответствии с федеральной информационной адресной системой виде	–
1.2	Дополнительные сведения о местоположении земельного участка	–
2.	Площадь земельного участка \pm величина погрешности определения (вычисления) площади ($P \pm \Delta P$), м ²	–
3.	Формула, примененная для вычисления предельной погрешности определения площади земельного участка с подставленными значениями и итоговые (вычисленные) значения (ΔP), м ²	–
4.	Площадь земельного участка согласно сведениям Единого государственного реестра недвижимости ($P_{\text{кад}}$), м ²	614
5.	Оценка расхождения P и $P_{\text{кад}}$ ($P - P_{\text{кад}}$), м ²	–
6.	Предельные минимальный и максимальный размеры земельного участка ($P_{\text{мин}}$ и $P_{\text{макс}}$), м ²	–
7.	Вид (виды) разрешенного использования	Для индивидуального жилищного строительства
7.1	Дополнительные сведения об использовании земельного участка	–
8.	Кадастровый или иной государственный учетный номер (инвентарный) здания, сооружения, объекта незавершенного строительства, расположенного на земельном участке	–

9.	Сведения о земельных участках (землях общего пользования, территории общего пользования), посредством которых обеспечивается доступ	–
10.	Иные сведения	–

4. Пояснения к сведениям об уточняемом земельном участке с кадастровым номером: 13:08:0102004:59

1.	–
----	---

Сведения об уточняемых земельных участках

1. Сведения о характерных точках границ уточняемого земельного участка с кадастровым номером 13:08:0102004:61

Система координат =

Зона № =

Обозначение характерных точек границ	Координаты, м				Метод определения координат	Формулы, примененные для расчета средней квадратической погрешности определения координат характерных точек границ (Mt), с подставленными в такие формулы значениями и итоговые (вычисленные) значения Mt, м	Описание закрепления точки
	содержатся в Едином государственном реестре недвижимости		определены в результате выполнения комплексных кадастровых работ				
	X	Y	X	Y			
1	2	3	4	5	6	7	8
–	–	–	–	–	–	–	–

2. Сведения о частях границ уточняемого земельного участка с кадастровым номером 13:08:0102004:61

Обозначение части границ		Горизонтальное проложение (S), м	Описание прохождения части границ	Сведения о согласовании местоположения границ (согласовано/спорное)
от т.	до т.			
1	2	3	4	5
–	–	–	–	–

3. Сведения о характеристиках уточняемого земельного участка с кадастровым номером 13:08:0102004:61

№	Наименование характеристики земельного участка	Значение характеристики
---	--	-------------------------

п/п		
1	2	3
1.	Адрес земельного участка	Мордовия Респ, р-н Зубово-Полянский, с/п Зубово-Полянское, рп Зубова Поляна, ул Парцинская, д 55
1.1	Сведения о местоположении земельного участка (при отсутствии адреса) в структурированном в соответствии с федеральной информационной адресной системой виде	–
1.2	Дополнительные сведения о местоположении земельного участка	–
2.	Площадь земельного участка \pm величина погрешности определения (вычисления) площади ($P \pm \Delta P$), м ²	–
3.	Формула, примененная для вычисления предельной погрешности определения площади земельного участка с подставленными значениями и итоговые (вычисленные) значения (ΔP), м ²	–
4.	Площадь земельного участка согласно сведениям Единого государственного реестра недвижимости ($P_{\text{кад}}$), м ²	1500
5.	Оценка расхождения P и $P_{\text{кад}}$ ($P - P_{\text{кад}}$), м ²	–
6.	Предельные минимальный и максимальный размеры земельного участка ($P_{\text{мин}}$ и $P_{\text{макс}}$), м ²	–
7.	Вид (виды) разрешенного использования	Для ведения личного подсобного хозяйства
7.1	Дополнительные сведения об использовании земельного участка	–
8.	Кадастровый или иной государственный учетный номер (инвентарный) здания, сооружения, объекта незавершенного строительства, расположенного на земельном участке	–
9.	Сведения о земельных участках (землях общего пользования, территории общего пользования), посредством которых обеспечивается доступ	–
10.	Иные сведения	–

4. Пояснения к сведениям об уточняемом земельном участке с кадастровым номером:

13:08:0102004:61

1.

–

Сведения об уточняемых земельных участках

1. Сведения о характерных точках границ уточняемого земельного участка с кадастровым номером 13:08:0102004:78

Система координат =

Зона № =

Обозначение характерных точек границ	Координаты, м				Метод определения координат	Формулы, примененные для расчета средней квадратической погрешности определения координат характерных точек границ (Mt), с подставленными в такие формулы значениями и итоговые (вычисленные) значения Mt, м	Описание закрепления точки
	содержатся в Едином государственном реестре недвижимости		определены в результате выполнения комплексных кадастровых работ				
	X	Y	X	Y			
1	2	3	4	5	6	7	8
–	–	–	–	–	–	–	–

2. Сведения о частях границ уточняемого земельного участка с кадастровым номером 13:08:0102004:78

Обозначение части границ		Горизонтальное проложение (S), м	Описание прохождения части границ	Сведения о согласовании местоположения границ (согласовано/спорное)
от т.	до т.			
1	2	3	4	5
–	–	–	–	–

3. Сведения о характеристиках уточняемого земельного участка с кадастровым номером 13:08:0102004:78

№ п/п	Наименование характеристики земельного участка	Значение характеристики
1	2	3
1.	Адрес земельного участка	Мордовия Респ, р-н Зубово-Полянский, рп Зубова Поляна, ул Дружбы

1.1	Сведения о местоположении земельного участка (при отсутствии адреса) в структурированном в соответствии с федеральной информационной адресной системой виде	–
1.2	Дополнительные сведения о местоположении земельного участка	–
2.	Площадь земельного участка \pm величина погрешности определения (вычисления) площади ($P \pm \Delta P$), м ²	–
3.	Формула, примененная для вычисления предельной погрешности определения площади земельного участка с подставленными значениями и итоговые (вычисленные) значения (ΔP), м ²	–
4.	Площадь земельного участка согласно сведениям Единого государственного реестра недвижимости ($P_{\text{кад}}$), м ²	1500
5.	Оценка расхождения P и $P_{\text{кад}}$ ($P - P_{\text{кад}}$), м ²	–
6.	Предельные минимальный и максимальный размеры земельного участка ($P_{\text{мин}}$ и $P_{\text{макс}}$), м ²	–
7.	Вид (виды) разрешенного использования	индивидуального жилищного строительства
7.1	Дополнительные сведения об использовании земельного участка	–
8.	Кадастровый или иной государственный учетный номер (инвентарный) здания, сооружения, объекта незавершенного строительства, расположенного на земельном участке	–
9.	Сведения о земельных участках (землях общего пользования, территории общего пользования), посредством которых обеспечивается доступ	–
10.	Иные сведения	–

4. Пояснения к сведениям об уточняемом земельном участке с кадастровым номером:

13:08:0102004:78

1.	–
----	---

Сведения об уточняемых земельных участках

1. Сведения о характерных точках границ уточняемого земельного участка с кадастровым номером 13:08:0102004:79

Система координат =

Зона № =

Обозначение характерных точек границ	Координаты, м				Метод определения координат	Формулы, примененные для расчета средней квадратической погрешности определения координат характерных точек границ (Mt), с подставленными в такие формулы значениями и итоговые (вычисленные) значения Mt, м	Описание закрепления точки
	содержатся в Едином государственном реестре недвижимости		определены в результате выполнения комплексных кадастровых работ				
	X	Y	X	Y			
1	2	3	4	5	6	7	8
–	–	–	–	–	–	–	–

2. Сведения о частях границ уточняемого земельного участка с кадастровым номером 13:08:0102004:79

Обозначение части границ		Горизонтальное проложение (S), м	Описание прохождения части границ	Сведения о согласовании местоположения границ (согласовано/спорное)
от т.	до т.			
1	2	3	4	5
–	–	–	–	–

3. Сведения о характеристиках уточняемого земельного участка с кадастровым номером 13:08:0102004:79

№ п/п	Наименование характеристики земельного участка	Значение характеристики
1	2	3
1.	Адрес земельного участка	Мордовия Респ, р-н Зубово-Полянский, рп Зубова Поляна, ул Дружбы
1.1	Сведения о местоположении земельного участка (при отсутствии адреса) в структурированном в соответствии с федеральной информационной адресной системой виде	–
1.2	Дополнительные сведения о местоположении земельного участка	–
2.	Площадь земельного участка ± величина	–

	погрешности определения (вычисления) площади ($P \pm \Delta P$), м ²	
3.	Формула, примененная для вычисления предельной погрешности определения площади земельного участка с подставленными значениями и итоговые (вычисленные) значения (ΔP), м ²	–
4.	Площадь земельного участка согласно сведениям Единого государственного реестра недвижимости ($P_{\text{кад}}$), м ²	1500
5.	Оценка расхождения P и $P_{\text{кад}}$ ($P - P_{\text{кад}}$), м ²	–
6.	Предельные минимальный и максимальный размеры земельного участка ($P_{\text{мин}}$ и $P_{\text{макс}}$), м ²	–
7.	Вид (виды) разрешенного использования	Для индивидуального жилищного строительства
7.1	Дополнительные сведения об использовании земельного участка	–
8.	Кадастровый или иной государственный учетный номер (инвентарный) здания, сооружения, объекта незавершенного строительства, расположенного на земельном участке	–
9.	Сведения о земельных участках (землях общего пользования, территории общего пользования), посредством которых обеспечивается доступ	–
10.	Иные сведения	–

4. Пояснения к сведениям об уточняемом земельном участке с кадастровым номером: 13:08:0102004:79

1. –

Сведения об уточняемых земельных участках

1. Сведения о характерных точках границ уточняемого земельного участка с кадастровым номером 13:08:0102004:80

Система координат –

Зона № –

Обозначение характерных точек границ	Координаты, м		Метод определения координат	Формулы, примененные для расчета средней квадратической погрешности определения координат характерных	Описание закрепления точки
	содержатся в Едином государственном реестре недвижимости	определены в результате выполнения комплексных кадастровых			

			работ			точек границ (Mt), с подставленными в такие формулы значениями и итоговые (вычисленные) значения Mt, м	
	X	Y	X	Y			
1	2	3	4	5	6	7	8
–	–	–	–	–	–	–	–

2. Сведения о частях границ уточняемого земельного участка с кадастровым номером 13:08:0102004:80

Обозначение части границ		Горизонтальное проложение (S), м	Описание прохождения части границ	Сведения о согласовании местоположения границ (согласовано/спорное)
от т.	до т.			
1	2	3	4	5
–	–	–	–	–

3. Сведения о характеристиках уточняемого земельного участка с кадастровым номером 13:08:0102004:80

№ п/п	Наименование характеристики земельного участка	Значение характеристики
1	2	3
1.	Адрес земельного участка	Мордовия Респ, р-н Зубово-Полянский, рп Зубова Поляна, ул Дружбы
1.1	Сведения о местоположении земельного участка (при отсутствии адреса) в структурированном в соответствии с федеральной информационной адресной системой виде	–
1.2	Дополнительные сведения о местоположении земельного участка	–
2.	Площадь земельного участка \pm величина погрешности определения (вычисления) площади ($P \pm \Delta P$), м ²	–
3.	Формула, примененная для вычисления предельной погрешности определения площади земельного участка с подставленными значениями и итоговые	–

						значения Mt, м	
1	2	3	4	5	6	7	8
–	–	–	–	–	–	–	–

2. Сведения о частях границ уточняемого земельного участка с кадастровым номером 13:08:0102004:81

Обозначение части границ		Горизонтальное проложение (S), м	Описание прохождения части границ	Сведения о согласовании местоположения границ (согласовано/спорное)
от т.	до т.			
1	2	3	4	5
–	–	–	–	–

3. Сведения о характеристиках уточняемого земельного участка с кадастровым номером 13:08:0102004:81

№ п/п	Наименование характеристики земельного участка	Значение характеристики
1	2	3
1.	Адрес земельного участка	Мордовия Респ, р-н Зубово-Полянский, рп Зубова Поляна, ул Дружбы
1.1	Сведения о местоположении земельного участка (при отсутствии адреса) в структурированном в соответствии с федеральной информационной адресной системой виде	–
1.2	Дополнительные сведения о местоположении земельного участка	–
2.	Площадь земельного участка \pm величина погрешности определения (вычисления) площади ($P \pm \Delta P$), м ²	–
3.	Формула, примененная для вычисления предельной погрешности определения площади земельного участка с подставленными значениями и итоговые (вычисленные) значения (ΔP), м ²	–
4.	Площадь земельного участка согласно сведениям Единого государственного реестра недвижимости ($P_{\text{кад}}$), м ²	1500
5.	Оценка расхождения P и $P_{\text{кад}}$ ($P - P_{\text{кад}}$), м ²	–

6.	Предельные минимальный и максимальный размеры земельного участка ($P_{\text{мин}}$ и $P_{\text{макс}}$), M^2	–
7.	Вид (виды) разрешенного использования	Для индивидуального жилищного строительства
7.1	Дополнительные сведения об использовании земельного участка	–
8.	Кадастровый или иной государственный учетный номер (инвентарный) здания, сооружения, объекта незавершенного строительства, расположенного на земельном участке	–
9.	Сведения о земельных участках (землях общего пользования, территории общего пользования), посредством которых обеспечивается доступ	–
10.	Иные сведения	–

4. Пояснения к сведениям об уточняемом земельном участке с кадастровым номером: 13:08:0102004:81

1.	–
----	---

Сведения об уточняемых земельных участках

1. Сведения о характерных точках границ уточняемого земельного участка с кадастровым номером 13:08:0102004:86

Система координат =

Зона № =

Обозначение характерных точек границ	Координаты, м				Метод определения координат	Формулы, примененные для расчета средней квадратической погрешности определения координат характерных точек границ (Mt), с подставленными в такие формулы значениями и итоговые (вычисленные) значения Mt, м	Описание закрепления точки
	содержатся в Едином государственном реестре недвижимости		определены в результате выполнения комплексных кадастровых работ				
	X	Y	X	Y			
1	2	3	4	5	6	7	8
–	–	–	–	–	–	–	–

2. Сведения о частях границ уточняемого земельного участка с кадастровым номером 13:08:0102004:86

Обозначение части границ		Горизонтальное проложение (S), м	Описание прохождения части границ	Сведения о согласовании местоположения границ (согласовано/спорное)
от т.	до т.			
1	2	3	4	5
–	–	–	–	–

3. Сведения о характеристиках уточняемого земельного участка с кадастровым номером 13:08:0102004:86

№ п/п	Наименование характеристики земельного участка	Значение характеристики
1	2	3
1.	Адрес земельного участка	Мордовия Респ, р-н Зубово-Полянский, рп Зубова Поляна, ул Дружбы
1.1	Сведения о местоположении земельного участка (при отсутствии адреса) в структурированном в соответствии с федеральной информационной адресной системой виде	–
1.2	Дополнительные сведения о местоположении земельного участка	–
2.	Площадь земельного участка \pm величина погрешности определения (вычисления) площади ($P \pm \Delta P$), м ²	–
3.	Формула, примененная для вычисления предельной погрешности определения площади земельного участка с подставленными значениями и итоговые (вычисленные) значения (ΔP), м ²	–
4.	Площадь земельного участка согласно сведениям Единого государственного реестра недвижимости ($P_{\text{кад}}$), м ²	1500
5.	Оценка расхождения P и $P_{\text{кад}}$ ($P - P_{\text{кад}}$), м ²	–
6.	Предельные минимальный и максимальный размеры земельного участка ($P_{\text{мин}}$ и $P_{\text{макс}}$), м ²	–
7.	Вид (виды) разрешенного использования	Для индивидуального жилищного строительства
7.1	Дополнительные сведения об использовании земельного участка	–

8.	Кадастровый или иной государственный учетный номер (инвентарный) здания, сооружения, объекта незавершенного строительства, расположенного на земельном участке	–
9.	Сведения о земельных участках (землях общего пользования, территории общего пользования), посредством которых обеспечивается доступ	–
10.	Иные сведения	–

4. Пояснения к сведениям об уточняемом земельном участке с кадастровым номером:
13:08:0102004:86

1.	–
----	---

Сведения об уточняемых земельных участках

1. Сведения о характерных точках границ уточняемого земельного участка с кадастровым номером 13:08:0102004:92

Система координат =

Зона № =

Обозначение характерных точек границ	Координаты, м				Метод определения координат	Формулы, примененные для расчета средней квадратической погрешности определения координат характерных точек границ (Mt), с подставленными в такие формулы значениями и итоговые (вычисленные) значения Mt, м	Описание закрепления точки
	содержатся в Едином государственном реестре недвижимости		определены в результате выполнения комплексных кадастровых работ				
	X	Y	X	Y			
1	2	3	4	5	6	7	8
–	–	–	–	–	–	–	–

2. Сведения о частях границ уточняемого земельного участка с кадастровым номером 13:08:0102004:92

Обозначение части границ		Горизонтальное проложение (S), м	Описание прохождения части границ	Сведения о согласовании местоположения границ (согласовано/спорное)
от т.	до т.			
1	2	3	4	5
–	–	–	–	–

3. Сведения о характеристиках уточняемого земельного участка с кадастровым номером 13:08:0102004:92

№ п/п	Наименование характеристики земельного участка	Значение характеристики
1	2	3
1.	Адрес земельного участка	Мордовия Респ, р-н Зубово-Полянский, рп Зубова Поляна, ул Мокшанская
1.1	Сведения о местоположении земельного участка (при отсутствии адреса) в структурированном в соответствии с федеральной информационной адресной системой виде	–
1.2	Дополнительные сведения о местоположении земельного участка	–
2.	Площадь земельного участка \pm величина погрешности определения (вычисления) площади ($P \pm \Delta P$), м ²	–
3.	Формула, примененная для вычисления предельной погрешности определения площади земельного участка с подставленными значениями и итоговые (вычисленные) значения (ΔP), м ²	–
4.	Площадь земельного участка согласно сведениям Единого государственного реестра недвижимости ($P_{\text{кад}}$), м ²	1000
5.	Оценка расхождения P и $P_{\text{кад}}$ ($P - P_{\text{кад}}$), м ²	–
6.	Предельные минимальный и максимальный размеры земельного участка ($P_{\text{мин}}$ и $P_{\text{макс}}$), м ²	–
7.	Вид (виды) разрешенного использования	Для индивидуального жилищного строительства
7.1	Дополнительные сведения об использовании земельного участка	–
8.	Кадастровый или иной государственный учетный номер (инвентарный) здания, сооружения, объекта незавершенного строительства, расположенного на земельном участке	–
9.	Сведения о земельных участках (землях общего пользования, территории общего пользования), посредством которых обеспечивается доступ	–

10.	Иные сведения	–
-----	---------------	---

4. Пояснения к сведениям об уточняемом земельном участке с кадастровым номером:
13:08:0102004:92

1.	–
----	---

Сведения об уточняемых земельных участках

1. Сведения о характерных точках границ уточняемого земельного участка с кадастровым номером 13:08:0102004:947

Система координат =

Зона № =

Обозначение характерных точек границ	Координаты, м				Метод определения координат	Формулы, примененные для расчета средней квадратической погрешности определения координат характерных точек границ (Mt), с подставленными в такие формулы значениями и итоговые (вычисленные) значения Mt, м	Описание закрепления точки
	содержатся в Едином государственном реестре недвижимости		определены в результате выполнения комплексных кадастровых работ				
	X	Y	X	Y			
1	2	3	4	5	6	7	8
–	–	–	–	–	–	–	–

2. Сведения о частях границ уточняемого земельного участка с кадастровым номером 13:08:0102004:947

Обозначение части границ		Горизонтальное проложение (S), м	Описание прохождения части границ	Сведения о согласовании местоположения границ (согласовано/спорное)
от т.	до т.			
1	2	3	4	5
–	–	–	–	–

3. Сведения о характеристиках уточняемого земельного участка с кадастровым номером 13:08:0102004:947

№ п/п	Наименование характеристики земельного участка	Значение характеристики
1	2	3
1		

1.	Адрес земельного участка	Мордовия Респ, р-н Зубово-Полянский, рп Зубова Поляна, ул С.Разина, Республика Мордовия, Зубово-Полянский район, рп.Зубова Поляна, ул.С.Разина
1.1	Сведения о местоположении земельного участка (при отсутствии адреса) в структурированном в соответствии с федеральной информационной адресной системой виде	–
1.2	Дополнительные сведения о местоположении земельного участка	–
2.	Площадь земельного участка \pm величина погрешности определения (вычисления) площади ($P \pm \Delta P$), м ²	–
3.	Формула, примененная для вычисления предельной погрешности определения площади земельного участка с подставленными значениями и итоговые (вычисленные) значения (ΔP), м ²	–
4.	Площадь земельного участка согласно сведениям Единого государственного реестра недвижимости ($P_{\text{кад}}$), м ²	1500
5.	Оценка расхождения P и $P_{\text{кад}}$ ($P - P_{\text{кад}}$), м ²	–
6.	Предельные минимальный и максимальный размеры земельного участка ($P_{\text{мин}}$ и $P_{\text{макс}}$), м ²	–
7.	Вид (виды) разрешенного использования	под строительство жилых домов и хозяйственных построек
7.1	Дополнительные сведения об использовании земельного участка	–
8.	Кадастровый или иной государственный учетный номер (инвентарный) здания, сооружения, объекта незавершенного строительства, расположенного на земельном участке	–
9.	Сведения о земельных участках (землях общего пользования, территории общего пользования), посредством которых обеспечивается доступ	–
10.	Иные сведения	–

4. Пояснения к сведениям об уточняемом земельном участке с кадастровым номером:

13:08:0102004:947

1.	–						
Сведения об уточняемых земельных участках							
1. Сведения о характерных точках границ уточняемого земельного участка с кадастровым номером <u>13:08:0102004:95</u>							
Система координат =				Зона № =			
Обозначение характерных точек границ	Координаты, м				Метод определения координат	Формулы, примененные для расчета средней квадратической погрешности определения координат характерных точек границ (Mt), с подставленными в такие формулы значениями и итоговые (вычисленные) значения Mt, м	Описание закрепления точки
	содержатся в Едином государственном реестре недвижимости		определены в результате выполнения комплексных кадастровых работ				
	X	Y	X	Y			
1	2	3	4	5	6	7	8
–	–	–	–	–	–	–	–
2. Сведения о частях границ уточняемого земельного участка с кадастровым номером <u>13:08:0102004:95</u>							
Обозначение части границ		Горизонтальное проложение (S), м	Описание прохождения части границ	Сведения о согласовании местоположения границ (согласовано/спорное)			
от т.	до т.						
1	2	3	4	5			
–	–	–	–	–			
3. Сведения о характеристиках уточняемого земельного участка с кадастровым номером <u>13:08:0102004:95</u>							
№ п/п	Наименование характеристики земельного участка			Значение характеристики			
1	2			3			
1.	Адрес земельного участка			Мордовия Респ, р-н Зубово-Полянский, рп Зубова Поляна, ул Мокшанская, 34			
1.1	Сведения о местоположении земельного участка (при отсутствии адреса) в структурированном в			–			

	соответствии с федеральной информационной адресной системой в виде	
1.2	Дополнительные сведения о местоположении земельного участка	–
2.	Площадь земельного участка \pm величина погрешности определения (вычисления) площади ($P \pm \Delta P$), м ²	–
3.	Формула, примененная для вычисления предельной погрешности определения площади земельного участка с подставленными значениями и итоговые (вычисленные) значения (ΔP), м ²	–
4.	Площадь земельного участка согласно сведениям Единого государственного реестра недвижимости ($P_{\text{кад}}$), м ²	1000
5.	Оценка расхождения P и $P_{\text{кад}}$ ($P - P_{\text{кад}}$), м ²	–
6.	Предельные минимальный и максимальный размеры земельного участка ($P_{\text{мин}}$ и $P_{\text{макс}}$), м ²	–
7.	Вид (виды) разрешенного использования	Под строительство жилого дома
7.1	Дополнительные сведения об использовании земельного участка	–
8.	Кадастровый или иной государственный учетный номер (инвентарный) здания, сооружения, объекта незавершенного строительства, расположенного на земельном участке	–
9.	Сведения о земельных участках (землях общего пользования, территории общего пользования), посредством которых обеспечивается доступ	–
10.	Иные сведения	–

4. Пояснения к сведениям об уточняемом земельном участке с кадастровым номером: 13:08:0102004:95

1. –

Сведения об уточняемых земельных участках

1. Сведения о характерных точках границ уточняемого земельного участка с кадастровым номером 13:08:0102004:97

Система координат =

Зона № =

Обозначение	Координаты, м	Метод	Формулы,	Описание
-------------	---------------	-------	----------	----------

ние характерн ых точек границ	содержатся в Едином государственном реестре недвижимости		определены в результате выполнения комплексных кадастровых работ		определения координат	примененные для расчета средней квадратической погрешности определения координат характерных точек границ (Mt), с подставленными в такие формулы значениями и итоговые (вычисленные) значения Mt, м	закрепления точки
	X	Y	X	Y			
1	2	3	4	5	6	7	8
–	–	–	–	–	–	–	–

2. Сведения о частях границ уточняемого земельного участка с кадастровым номером 13:08:0102004:97

Обозначение части границ		Горизонтальное проложение (S), м	Описание прохождения части границ	Сведения о согласовании местоположения границ (согласовано/спорное)
от т.	до т.			
1	2	3	4	5
–	–	–	–	–

3. Сведения о характеристиках уточняемого земельного участка с кадастровым номером 13:08:0102004:97

№ п/п	Наименование характеристики земельного участка	Значение характеристики
1	2	3
1.	Адрес земельного участка	Мордовия Респ, р-н Зубово-Полянский, рп Зубова Поляна, ул Мокшанская, 28
1.1	Сведения о местоположении земельного участка (при отсутствии адреса) в структурированном в соответствии с федеральной информационной адресной системой виде	–
1.2	Дополнительные сведения о местоположении земельного участка	–
2.	Площадь земельного участка \pm величина погрешности определения (вычисления) площади ($P \pm \Delta P$), м ²	–

3.	Формула, примененная для вычисления предельной погрешности определения площади земельного участка с подставленными значениями и итоговые (вычисленные) значения (ΔP), м ²	–
4.	Площадь земельного участка согласно сведениям Единого государственного реестра недвижимости ($P_{\text{кад}}$), м ²	1000
5.	Оценка расхождения P и $P_{\text{кад}}$ ($P - P_{\text{кад}}$), м ²	–
6.	Предельные минимальный и максимальный размеры земельного участка ($P_{\text{мин}}$ и $P_{\text{макс}}$), м ²	–
7.	Вид (виды) разрешенного использования	Для индивидуального жилищного строительства
7.1	Дополнительные сведения об использовании земельного участка	–
8.	Кадастровый или иной государственный учетный номер (инвентарный) здания, сооружения, объекта незавершенного строительства, расположенного на земельном участке	–
9.	Сведения о земельных участках (землях общего пользования, территории общего пользования), посредством которых обеспечивается доступ	–
10.	Иные сведения	–

4. Пояснения к сведениям об уточняемом земельном участке с кадастровым номером: 13:08:0102004:97

1. –

Сведения об уточняемых земельных участках

1. Сведения о характерных точках границ уточняемого земельного участка с кадастровым номером 13:08:0102004:98

Система координат =

Зона № =

Обозначение характерных точек границ	Координаты, м		Метод определения координат	Формулы, примененные для расчета средней квадратической погрешности определения координат характерных	Описание закрепления точки
	содержатся в Едином государственном реестре недвижимости	определены в результате выполнения комплексных кадастровых работ			

	X	Y	X	Y		точек границ (Mt), с подставленными в такие формулы значениями и итоговые (вычисленные) значения Mt, м	
1	2	3	4	5	6	7	8
–	–	–	–	–	–	–	–

2. Сведения о частях границ уточняемого земельного участка с кадастровым номером 13:08:0102004:98

Обозначение части границ		Горизонтальное проложение (S), м	Описание прохождения части границ	Сведения о согласовании местоположения границ (согласовано/спорное)
от т.	до т.			
1	2	3	4	5
–	–	–	–	–

3. Сведения о характеристиках уточняемого земельного участка с кадастровым номером 13:08:0102004:98

№ п/п	Наименование характеристики земельного участка	Значение характеристики
1	2	3
1.	Адрес земельного участка	Мордовия Респ, р-н Зубово-Полянский, рп Зубова Поляна, ул Мокшанская
1.1	Сведения о местоположении земельного участка (при отсутствии адреса) в структурированном в соответствии с федеральной информационной адресной системой виде	–
1.2	Дополнительные сведения о местоположении земельного участка	–
2.	Площадь земельного участка \pm величина погрешности определения (вычисления) площади ($P \pm \Delta P$), м ²	–
3.	Формула, примененная для вычисления предельной погрешности определения площади земельного участка с подставленными значениями и итоговые (вычисленные) значения (ΔP), м ²	–
4.	Площадь земельного участка согласно сведениям Единого государственного реестра недвижимости	1000

	$(P_{\text{кад}}), \text{ м}^2$	
5.	Оценка расхождения P и $P_{\text{кад}}$ ($P - P_{\text{кад}}$), м^2	–
6.	Предельные минимальный и максимальный размеры земельного участка ($P_{\text{мин}}$ и $P_{\text{макс}}$), м^2	–
7.	Вид (виды) разрешенного использования	Для индивидуального жилищного строительства
7.1	Дополнительные сведения об использовании земельного участка	–
8.	Кадастровый или иной государственный учетный номер (инвентарный) здания, сооружения, объекта незавершенного строительства, расположенного на земельном участке	–
9.	Сведения о земельных участках (землях общего пользования, территории общего пользования), посредством которых обеспечивается доступ	–
10.	Иные сведения	–

4. Пояснения к сведениям об уточняемом земельном участке с кадастровым номером:
13:08:0102004:98

1.	–
----	---

**Описание местоположения зданий, сооружений,
объектов незавершенного строительства на земельном участке**

1. Сведения о характерных точках контура объекта недвижимости с кадастровым номером
=

Система координат =

Зона № =

Обозначение характеристик	Содержатся в Едином государственном реестре недвижимости	Определены в ходе выполнения комплексных кадастровых работ	Метод определения координат	Формулы, примененные для расчета средней квадратической погрешности определения
----------------------------------	---	---	------------------------------------	--

точек конту ра	Координаты , м		Радиу с, м	Координаты , м		Радиус, м		координат характерных точек (M_t), м, с подставленными в такие формулы значениями и итоговые (вычисленные) значения M_t , м
	X	Y	R	X	Y	R		
1	2	3	4	5	6	7	8	9
–	–	–	–	–	–	–	–	–

2. Сведения о характеристиках объекта недвижимости с кадастровым номером 13:08:0102002:1545

№ п/п	Наименование характеристики	Значение характеристики
1	2	3
1.	Вид объекта недвижимости	Здание
2.	Ранее присвоенный государственный учетный номер (инвентарный) здания, сооружения, объекта незавершенного строительства	–
3.	Кадастровый номер земельного участка (земельных участков), в границах которого (которых) расположены здание, сооружение, объект незавершенного строительства	–
4.	Уникальный учетный номер кадастрового квартала, в границах которого расположены здание, сооружение, объект незавершенного строительства	13:08:0102004
5.	Адрес здания, сооружения, объекта незавершенного строительства	Мордовия Респ, р-н Zubovo-Полянский, рп Zubova Polyana, ул Mokshanskaya, д 24
5.1	Сведения о местоположении здания, сооружения, объекта незавершенного строительства (при отсутствии адреса) в структурированном в соответствии с федеральной информационной адресной системой виде	–

5.2	Дополнительные сведения о местоположении	–
6.	Иные сведения	–

3. Пояснения к сведениям об объекте недвижимости с кадастровым номером 13:08:0102002:1545

1.	–
----	---

**Описание местоположения зданий, сооружений,
объектов незавершенного строительства на земельном участке**

1. Сведения о характерных точках контура объекта недвижимости с кадастровым номером =

Система координат =

Зона № =

Обозначение характерных точек контура	Содержатся в Едином государственном реестре недвижимости		Определены в ходе выполнения комплексных кадастровых работ			Метод определения координат	Формулы, примененные для расчета средней квадратической погрешности определения координат характерных точек (M_t), м, с подставленными в такие формулы значениями и итоговые (вычисленные) значения M_t , м	
	Координаты, м		Координаты, м		Радиус, м			
	X	Y	X	Y	R			
1	2	3	4	5	6	7	8	9
–	–	–	–	–	–	–	–	–

2. Сведения о характеристиках объекта недвижимости с кадастровым номером 13:08:0102004:252

№ п/п	Наименование характеристики	Значение характеристики
1	2	3

1.	Вид объекта недвижимости	Здание
2.	Ранее присвоенный государственный учетный номер (инвентарный) здания, сооружения, объекта незавершенного строительства	–
3.	Кадастровый номер земельного участка (земельных участков), в границах которого (которых) расположены здание, сооружение, объект незавершенного строительства	–
4.	Уникальный учетный номер кадастрового квартала, в границах которого расположены здание, сооружение, объект незавершенного строительства	13:08:0102004
5.	Адрес здания, сооружения, объекта незавершенного строительства	Мордовия Респ, р-н Зубово-Полянский, рп Зубова Поляна, ул Дружбы, д 35
5.1	Сведения о местоположении здания, сооружения, объекта незавершенного строительства (при отсутствии адреса) в структурированном в соответствии с федеральной информационной адресной системой виде	–
5.2	Дополнительные сведения о местоположении	–
6.	Иные сведения	–

3. Пояснения к сведениям об объекте недвижимости с кадастровым номером 13:08:0102004:252

1. –

Описание местоположения зданий, сооружений, объектов незавершенного строительства на земельном участке

1. Сведения о характерных точках контура объекта недвижимости с кадастровым номером =

Система координат =

Зона № =

Обозначение характерных точек	Содержатся в Едином государственном реестре недвижимости	Определены в ходе выполнения комплексных кадастровых работ	Метод определения координат	Формулы, примененные для расчета средней квадратической погрешности определения
--------------------------------------	---	---	------------------------------------	--

точек конту ра	Координаты , м		Радиу с, м	Координаты , м		Радиус, м		координат характерных точек (M_t), м, с подставленными в такие формулы значениями и итоговые (вычисленные) значения M_t , м
	X	Y	R	X	Y	R		
1	2	3	4	5	6	7	8	9
–	–	–	–	–	–	–	–	–

2. Сведения о характеристиках объекта недвижимости с кадастровым номером 13:08:0102004:253

№ п/п	Наименование характеристики	Значение характеристики
1	2	3
1.	Вид объекта недвижимости	Здание
2.	Ранее присвоенный государственный учетный номер (инвентарный) здания, сооружения, объекта незавершенного строительства	–
3.	Кадастровый номер земельного участка (земельных участков), в границах которого (которых) расположены здание, сооружение, объект незавершенного строительства	–
4.	Уникальный учетный номер кадастрового квартала, в границах которого расположены здание, сооружение, объект незавершенного строительства	13:08:0102004
5.	Адрес здания, сооружения, объекта незавершенного строительства	Мордовия Респ, р-н Zubovo-Полянский, рп Zubova Polyana, ул Дружбы, д 32
5.1	Сведения о местоположении здания, сооружения, объекта незавершенного строительства (при отсутствии адреса) в структурированном в соответствии с федеральной информационной адресной системой виде	–

5.2	Дополнительные сведения о местоположении	–
6.	Иные сведения	–

3. Пояснения к сведениям об объекте недвижимости с кадастровым номером 13:08:0102004:253

1.	–
----	---

**Описание местоположения зданий, сооружений,
объектов незавершенного строительства на земельном участке**

1. Сведения о характерных точках контура объекта недвижимости с кадастровым номером =

Система координат =

Зона № =

Обозначение характерных точек контура	Содержатся в Едином государственном реестре недвижимости		Определены в ходе выполнения комплексных кадастровых работ			Метод определения координат	Формулы, примененные для расчета средней квадратической погрешности определения координат характерных точек (M_t), м, с подставленными в такие формулы значениями и итоговые (вычисленные) значения M_t , м	
	Координаты, м		Координаты, м		Радиус, м			
	X	Y	X	Y	R			
1	2	3	4	5	6	7	8	9
–	–	–	–	–	–	–	–	–

2. Сведения о характеристиках объекта недвижимости с кадастровым номером 13:08:0102004:254

№ п/п	Наименование характеристики	Значение характеристики
1	2	3

1.	Вид объекта недвижимости	Здание
2.	Ранее присвоенный государственный учетный номер (инвентарный) здания, сооружения, объекта незавершенного строительства	–
3.	Кадастровый номер земельного участка (земельных участков), в границах которого (которых) расположены здание, сооружение, объект незавершенного строительства	–
4.	Уникальный учетный номер кадастрового квартала, в границах которого расположены здание, сооружение, объект незавершенного строительства	13:08:0102004
5.	Адрес здания, сооружения, объекта незавершенного строительства	Мордовия Респ, р-н Зубово-Полянский, рп Зубова Поляна, ул Цветочная, д 13
5.1	Сведения о местоположении здания, сооружения, объекта незавершенного строительства (при отсутствии адреса) в структурированном в соответствии с федеральной информационной адресной системой виде	–
5.2	Дополнительные сведения о местоположении	–
6.	Иные сведения	–

3. Пояснения к сведениям об объекте недвижимости с кадастровым номером 13:08:0102004:254

1. –

Описание местоположения зданий, сооружений, объектов незавершенного строительства на земельном участке

1. Сведения о характерных точках контура объекта недвижимости с кадастровым номером

=

Система координат =

Зона № =

Обозначение характерных точек	Содержатся в Едином государственном реестре недвижимости	Определены в ходе выполнения комплексных кадастровых работ	Метод определения координат	Формулы, примененные для расчета средней квадратической погрешности определения
--------------------------------------	---	---	------------------------------------	--

точек конту ра	Координаты , м		Радиу с, м	Координаты , м		Радиус, м		координат характерных точек (M_t), м, с подставленными в такие формулы значениями и итоговые (вычисленные) значения M_t , м
	X	Y	R	X	Y	R		
1	2	3	4	5	6	7	8	9
–	–	–	–	–	–	–	–	–

2. Сведения о характеристиках объекта недвижимости с кадастровым номером 13:08:0102004:255

№ п/п	Наименование характеристики	Значение характеристики
1	2	3
1.	Вид объекта недвижимости	Здание
2.	Ранее присвоенный государственный учетный номер (инвентарный) здания, сооружения, объекта незавершенного строительства	–
3.	Кадастровый номер земельного участка (земельных участков), в границах которого (которых) расположены здание, сооружение, объект незавершенного строительства	–
4.	Уникальный учетный номер кадастрового квартала, в границах которого расположены здание, сооружение, объект незавершенного строительства	13:08:0102004
5.	Адрес здания, сооружения, объекта незавершенного строительства	Мордовия Респ, р-н Zubovo-Полянский, рп Zubova Polyana, ул Парцинская, д 37
5.1	Сведения о местоположении здания, сооружения, объекта незавершенного строительства (при отсутствии адреса) в структурированном в соответствии с федеральной информационной адресной системой виде	–

5.2	Дополнительные сведения о местоположении	–
6.	Иные сведения	–

3. Пояснения к сведениям об объекте недвижимости с кадастровым номером 13:08:0102004:255

1.	–
----	---

**Описание местоположения зданий, сооружений,
объектов незавершенного строительства на земельном участке**

1. Сведения о характерных точках контура объекта недвижимости с кадастровым номером =

Система координат =

Зона № =

Обозначение характерных точек контура	Содержатся в Едином государственном реестре недвижимости		Определены в ходе выполнения комплексных кадастровых работ			Метод определения координат	Формулы, примененные для расчета средней квадратической погрешности определения координат характерных точек (M_t), м, с подставленными в такие формулы значениями и итоговые (вычисленные) значения M_t , м	
	Координаты , м		Координаты , м		Радиус, м			
	X	Y	X	Y	R			
1	2	3	4	5	6	7	8	9
–	–	–	–	–	–	–	–	–

2. Сведения о характеристиках объекта недвижимости с кадастровым номером 13:08:0102004:256

№ п/п	Наименование характеристики	Значение характеристики
1	2	3

1.	Вид объекта недвижимости	Здание
2.	Ранее присвоенный государственный учетный номер (инвентарный) здания, сооружения, объекта незавершенного строительства	–
3.	Кадастровый номер земельного участка (земельных участков), в границах которого (которых) расположены здание, сооружение, объект незавершенного строительства	–
4.	Уникальный учетный номер кадастрового квартала, в границах которого расположены здание, сооружение, объект незавершенного строительства	13:08:0102004
5.	Адрес здания, сооружения, объекта незавершенного строительства	Мордовия Респ, р-н Zubovo-Полянский, рп Zubova Polyana, ул Парцинская, д 23
5.1	Сведения о местоположении здания, сооружения, объекта незавершенного строительства (при отсутствии адреса) в структурированном в соответствии с федеральной информационной адресной системой виде	–
5.2	Дополнительные сведения о местоположении	–
6.	Иные сведения	–

3. Пояснения к сведениям об объекте недвижимости с кадастровым номером 13:08:0102004:256

1. –

Описание местоположения зданий, сооружений, объектов незавершенного строительства на земельном участке

1. Сведения о характерных точках контура объекта недвижимости с кадастровым номером

=

Система координат =

Зона № =

Обозначение характерных точек	Содержатся в Едином государственном реестре недвижимости	Определены в ходе выполнения комплексных кадастровых работ	Метод определения координат	Формулы, примененные для расчета средней квадратической погрешности определения
-------------------------------	--	--	-----------------------------	---

точек конту ра	Координаты , м		Радиу с, м	Координаты , м		Радиус, м		координат характерных точек (M_t), м, с подставленными в такие формулы значениями и итоговые (вычисленные) значения M_t , м
	X	Y	R	X	Y	R		
1	2	3	4	5	6	7	8	9
–	–	–	–	–	–	–	–	–

2. Сведения о характеристиках объекта недвижимости с кадастровым номером 13:08:0102004:257

№ п/п	Наименование характеристики	Значение характеристики
1	2	3
1.	Вид объекта недвижимости	Здание
2.	Ранее присвоенный государственный учетный номер (инвентарный) здания, сооружения, объекта незавершенного строительства	–
3.	Кадастровый номер земельного участка (земельных участков), в границах которого (которых) расположены здание, сооружение, объект незавершенного строительства	–
4.	Уникальный учетный номер кадастрового квартала, в границах которого расположены здание, сооружение, объект незавершенного строительства	13:08:0102004
5.	Адрес здания, сооружения, объекта незавершенного строительства	Мордовия Респ, р-н Zubovo-Полянский, рп Zubova Polyana, ул Парцинская, д 60
5.1	Сведения о местоположении здания, сооружения, объекта незавершенного строительства (при отсутствии адреса) в структурированном в соответствии с федеральной информационной адресной системой виде	–

5.2	Дополнительные сведения о местоположении	–
6.	Иные сведения	–

3. Пояснения к сведениям об объекте недвижимости с кадастровым номером 13:08:0102004:257

1.	–
----	---

**Описание местоположения зданий, сооружений,
объектов незавершенного строительства на земельном участке**

1. Сведения о характерных точках контура объекта недвижимости с кадастровым номером =

Система координат =

Зона № =

Обозначение характерных точек контура	Содержатся в Едином государственном реестре недвижимости		Определены в ходе выполнения комплексных кадастровых работ			Метод определения координат	Формулы, примененные для расчета средней квадратической погрешности определения координат характерных точек (M_t), м, с подставленными в такие формулы значениями и итоговые (вычисленные) значения M_t , м	
	Координаты, м		Координаты, м		Радиус, м			
	X	Y	X	Y	R			
1	2	3	4	5	6	7	8	9
–	–	–	–	–	–	–	–	–

2. Сведения о характеристиках объекта недвижимости с кадастровым номером 13:08:0102004:258

№ п/п	Наименование характеристики	Значение характеристики
1	2	3

1.	Вид объекта недвижимости	Здание
2.	Ранее присвоенный государственный учетный номер (инвентарный) здания, сооружения, объекта незавершенного строительства	–
3.	Кадастровый номер земельного участка (земельных участков), в границах которого (которых) расположены здание, сооружение, объект незавершенного строительства	–
4.	Уникальный учетный номер кадастрового квартала, в границах которого расположены здание, сооружение, объект незавершенного строительства	13:08:0102004
5.	Адрес здания, сооружения, объекта незавершенного строительства	Мордовия Респ, р-н Зубово-Полянский, рп Зубова Поляна, ул Дружбы, д 13
5.1	Сведения о местоположении здания, сооружения, объекта незавершенного строительства (при отсутствии адреса) в структурированном в соответствии с федеральной информационной адресной системой виде	–
5.2	Дополнительные сведения о местоположении	–
6.	Иные сведения	–

3. Пояснения к сведениям об объекте недвижимости с кадастровым номером 13:08:0102004:258

1. –

Описание местоположения зданий, сооружений, объектов незавершенного строительства на земельном участке

1. Сведения о характерных точках контура объекта недвижимости с кадастровым номером

=

Система координат =

Зона № =

Обозначение характерных точек	Содержатся в Едином государственном реестре недвижимости	Определены в ходе выполнения комплексных кадастровых работ	Метод определения координат	Формулы, примененные для расчета средней квадратической погрешности определения
--------------------------------------	---	---	------------------------------------	--

точек контура	Координаты, м		Радиус, м	Координаты, м		Радиус, м		координат характерных точек (M_t), м, с подставленными в такие формулы значениями и итоговые (вычисленные) значения M_t , м
	X	Y	R	X	Y	R		
1	2	3	4	5	6	7	8	9
–	–	–	–	–	–	–	–	–

2. Сведения о характеристиках объекта недвижимости с кадастровым номером 13:08:0102004:259

№ п/п	Наименование характеристики	Значение характеристики
1	2	3
1.	Вид объекта недвижимости	Здание
2.	Ранее присвоенный государственный учетный номер (инвентарный) здания, сооружения, объекта незавершенного строительства	–
3.	Кадастровый номер земельного участка (земельных участков), в границах которого (которых) расположены здание, сооружение, объект незавершенного строительства	–
4.	Уникальный учетный номер кадастрового квартала, в границах которого расположены здание, сооружение, объект незавершенного строительства	13:08:0102004
5.	Адрес здания, сооружения, объекта незавершенного строительства	Мордовия Респ, р-н Zubovo-Полянский, рп Zubova Polyana, ул Mokshanskaya, d 30
5.1	Сведения о местоположении здания, сооружения, объекта незавершенного строительства (при отсутствии адреса) в структурированном в соответствии с федеральной информационной адресной системой виде	–

5.2	Дополнительные сведения о местоположении	–
6.	Иные сведения	–

3. Пояснения к сведениям об объекте недвижимости с кадастровым номером 13:08:0102004:259

1.	–
----	---

**Описание местоположения зданий, сооружений,
объектов незавершенного строительства на земельном участке**

1. Сведения о характерных точках контура объекта недвижимости с кадастровым номером =

Система координат =

Зона № =

Обозначение характерных точек контура	Содержатся в Едином государственном реестре недвижимости		Определены в ходе выполнения комплексных кадастровых работ			Метод определения координат	Формулы, примененные для расчета средней квадратической погрешности определения координат характерных точек (M_t), м, с подставленными в такие формулы значениями и итоговые (вычисленные) значения M_t , м	
	Координаты, м		Координаты, м		Радиус, м			
	X	Y	X	Y	R			
1	2	3	4	5	6	7	8	9
–	–	–	–	–	–	–	–	–

2. Сведения о характеристиках объекта недвижимости с кадастровым номером 13:08:0102004:260

№ п/п	Наименование характеристики	Значение характеристики
1	2	3

1.	Вид объекта недвижимости	Здание
2.	Ранее присвоенный государственный учетный номер (инвентарный) здания, сооружения, объекта незавершенного строительства	–
3.	Кадастровый номер земельного участка (земельных участков), в границах которого (которых) расположены здание, сооружение, объект незавершенного строительства	–
4.	Уникальный учетный номер кадастрового квартала, в границах которого расположены здание, сооружение, объект незавершенного строительства	13:08:0102004
5.	Адрес здания, сооружения, объекта незавершенного строительства	Мордовия Респ, р-н Zubovo-Полянский, рп Zubova Polyana, ул Парцинская, д 77
5.1	Сведения о местоположении здания, сооружения, объекта незавершенного строительства (при отсутствии адреса) в структурированном в соответствии с федеральной информационной адресной системой виде	–
5.2	Дополнительные сведения о местоположении	–
6.	Иные сведения	–

3. Пояснения к сведениям об объекте недвижимости с кадастровым номером 13:08:0102004:260

1. –

Описание местоположения зданий, сооружений, объектов незавершенного строительства на земельном участке

1. Сведения о характерных точках контура объекта недвижимости с кадастровым номером

=

Система координат =

Зона № =

Обозначение характерных точек	Содержатся в Едином государственном реестре недвижимости	Определены в ходе выполнения комплексных кадастровых работ	Метод определения координат	Формулы, примененные для расчета средней квадратической погрешности определения
--------------------------------------	---	---	------------------------------------	--

точек конту ра	Координаты , м		Радиу с, м	Координаты , м		Радиус, м		координат характерных точек (M_t), м, с подставленными в такие формулы значениями и итоговые (вычисленные) значения M_t , м
	X	Y	R	X	Y	R		
1	2	3	4	5	6	7	8	9
–	–	–	–	–	–	–	–	–

2. Сведения о характеристиках объекта недвижимости с кадастровым номером 13:08:0102004:261

№ п/п	Наименование характеристики	Значение характеристики
1	2	3
1.	Вид объекта недвижимости	Здание
2.	Ранее присвоенный государственный учетный номер (инвентарный) здания, сооружения, объекта незавершенного строительства	–
3.	Кадастровый номер земельного участка (земельных участков), в границах которого (которых) расположены здание, сооружение, объект незавершенного строительства	–
4.	Уникальный учетный номер кадастрового квартала, в границах которого расположены здание, сооружение, объект незавершенного строительства	13:08:0102004
5.	Адрес здания, сооружения, объекта незавершенного строительства	Мордовия Респ, р-н Zubovo-Полянский, рп Zubova Polyana, ул Парцинская, д 11
5.1	Сведения о местоположении здания, сооружения, объекта незавершенного строительства (при отсутствии адреса) в структурированном в соответствии с федеральной информационной адресной системой виде	–

5.2	Дополнительные сведения о местоположении	–
6.	Иные сведения	–

3. Пояснения к сведениям об объекте недвижимости с кадастровым номером 13:08:0102004:261

1.	–
----	---

**Описание местоположения зданий, сооружений,
объектов незавершенного строительства на земельном участке**

1. Сведения о характерных точках контура объекта недвижимости с кадастровым номером =

Система координат =

Зона № =

Обозначение характерных точек контура	Содержатся в Едином государственном реестре недвижимости		Определены в ходе выполнения комплексных кадастровых работ			Метод определения координат	Формулы, примененные для расчета средней квадратической погрешности определения координат характерных точек (M_t), м, с подставленными в такие формулы значениями и итоговые (вычисленные) значения M_t , м	
	Координаты, м		Координаты, м		Радиус, м			
	X	Y	X	Y	R			
1	2	3	4	5	6	7	8	9
–	–	–	–	–	–	–	–	–

2. Сведения о характеристиках объекта недвижимости с кадастровым номером 13:08:0102004:262

№ п/п	Наименование характеристики	Значение характеристики
1	2	3

1.	Вид объекта недвижимости	Здание
2.	Ранее присвоенный государственный учетный номер (инвентарный) здания, сооружения, объекта незавершенного строительства	–
3.	Кадастровый номер земельного участка (земельных участков), в границах которого (которых) расположены здание, сооружение, объект незавершенного строительства	–
4.	Уникальный учетный номер кадастрового квартала, в границах которого расположены здание, сооружение, объект незавершенного строительства	13:08:0102004
5.	Адрес здания, сооружения, объекта незавершенного строительства	Мордовия Респ, р-н Zubovo-Полянский, рп Зубова Поляна, ул Мокшанская, д 31
5.1	Сведения о местоположении здания, сооружения, объекта незавершенного строительства (при отсутствии адреса) в структурированном в соответствии с федеральной информационной адресной системой виде	–
5.2	Дополнительные сведения о местоположении	–
6.	Иные сведения	–

3. Пояснения к сведениям об объекте недвижимости с кадастровым номером 13:08:0102004:262

1. –

Описание местоположения зданий, сооружений, объектов незавершенного строительства на земельном участке

1. Сведения о характерных точках контура объекта недвижимости с кадастровым номером

=

Система координат =

Зона № =

Обозначение характерных точек	Содержатся в Едином государственном реестре недвижимости	Определены в ходе выполнения комплексных кадастровых работ	Метод определения координат	Формулы, примененные для расчета средней квадратической погрешности определения
-------------------------------	--	--	-----------------------------	---

точек конту ра	Координаты , м		Радиу с, м	Координаты , м		Радиус, м		координат характерных точек (M_t), м, с подставленными в такие формулы значениями и итоговые (вычисленные) значения M_t , м
	X	Y	R	X	Y	R		
1	2	3	4	5	6	7	8	9
–	–	–	–	–	–	–	–	–

2. Сведения о характеристиках объекта недвижимости с кадастровым номером 13:08:0102004:263

№ п/п	Наименование характеристики	Значение характеристики
1	2	3
1.	Вид объекта недвижимости	Здание
2.	Ранее присвоенный государственный учетный номер (инвентарный) здания, сооружения, объекта незавершенного строительства	–
3.	Кадастровый номер земельного участка (земельных участков), в границах которого (которых) расположены здание, сооружение, объект незавершенного строительства	–
4.	Уникальный учетный номер кадастрового квартала, в границах которого расположены здание, сооружение, объект незавершенного строительства	13:08:0102004
5.	Адрес здания, сооружения, объекта незавершенного строительства	Мордовия Респ, р-н Zubovo-Полянский, рп Zubova Polyana, ул Парцинская, д 29
5.1	Сведения о местоположении здания, сооружения, объекта незавершенного строительства (при отсутствии адреса) в структурированном в соответствии с федеральной информационной адресной системой виде	–

5.2	Дополнительные сведения о местоположении	–
6.	Иные сведения	–

3. Пояснения к сведениям об объекте недвижимости с кадастровым номером 13:08:0102004:263

1.	–
----	---

**Описание местоположения зданий, сооружений,
объектов незавершенного строительства на земельном участке**

1. Сведения о характерных точках контура объекта недвижимости с кадастровым номером =

Система координат =

Зона № =

Обозначение характерных точек контура	Содержатся в Едином государственном реестре недвижимости		Определены в ходе выполнения комплексных кадастровых работ			Метод определения координат	Формулы, примененные для расчета средней квадратической погрешности определения координат характерных точек (M_t), м, с подставленными в такие формулы значениями и итоговые (вычисленные) значения M_t , м	
	Координаты, м		Координаты, м		Радиус, м			
	X	Y	X	Y	R			
1	2	3	4	5	6	7	8	9
–	–	–	–	–	–	–	–	–

2. Сведения о характеристиках объекта недвижимости с кадастровым номером 13:08:0102004:266

№ п/п	Наименование характеристики	Значение характеристики
1	2	3

1.	Вид объекта недвижимости	Здание
2.	Ранее присвоенный государственный учетный номер (инвентарный) здания, сооружения, объекта незавершенного строительства	–
3.	Кадастровый номер земельного участка (земельных участков), в границах которого (которых) расположены здание, сооружение, объект незавершенного строительства	–
4.	Уникальный учетный номер кадастрового квартала, в границах которого расположены здание, сооружение, объект незавершенного строительства	13:08:0102004
5.	Адрес здания, сооружения, объекта незавершенного строительства	Мордовия Респ, р-н Зубово-Полянский, рп Зубова Поляна, ул Парцинская, д 65
5.1	Сведения о местоположении здания, сооружения, объекта незавершенного строительства (при отсутствии адреса) в структурированном в соответствии с федеральной информационной адресной системой виде	–
5.2	Дополнительные сведения о местоположении	–
6.	Иные сведения	–

3. Пояснения к сведениям об объекте недвижимости с кадастровым номером 13:08:0102004:266

1. –

Описание местоположения зданий, сооружений, объектов незавершенного строительства на земельном участке

1. Сведения о характерных точках контура объекта недвижимости с кадастровым номером =

Система координат =

Зона № =

Обозначение характерных точек	Содержатся в Едином государственном реестре недвижимости	Определены в ходе выполнения комплексных кадастровых работ	Метод определения координат	Формулы, примененные для расчета средней квадратической погрешности определения
-------------------------------	--	--	-----------------------------	---

точек контура	Координаты, м		Радиус, м	Координаты, м		Радиус, м		координат характерных точек (M_t), м, с подставленными в такие формулы значениями и итоговые (вычисленные) значения M_t , м
	X	Y	R	X	Y	R		
1	2	3	4	5	6	7	8	9
–	–	–	–	–	–	–	–	–

2. Сведения о характеристиках объекта недвижимости с кадастровым номером 13:08:0102004:267

№ п/п	Наименование характеристики	Значение характеристики
1	2	3
1.	Вид объекта недвижимости	Здание
2.	Ранее присвоенный государственный учетный номер (инвентарный) здания, сооружения, объекта незавершенного строительства	–
3.	Кадастровый номер земельного участка (земельных участков), в границах которого (которых) расположены здание, сооружение, объект незавершенного строительства	–
4.	Уникальный учетный номер кадастрового квартала, в границах которого расположены здание, сооружение, объект незавершенного строительства	13:08:0102004
5.	Адрес здания, сооружения, объекта незавершенного строительства	Мордовия Респ, р-н Zubovo-Полянский, рп Zubova Polyana, ул Дружбы, д 17
5.1	Сведения о местоположении здания, сооружения, объекта незавершенного строительства (при отсутствии адреса) в структурированном в соответствии с федеральной информационной адресной системой виде	–

5.2	Дополнительные сведения о местоположении	–
6.	Иные сведения	–

3. Пояснения к сведениям об объекте недвижимости с кадастровым номером 13:08:0102004:267

1.	–
----	---

**Описание местоположения зданий, сооружений,
объектов незавершенного строительства на земельном участке**

1. Сведения о характерных точках контура объекта недвижимости с кадастровым номером =

Система координат =

Зона № =

Обозначение характерных точек контура	Содержатся в Едином государственном реестре недвижимости		Определены в ходе выполнения комплексных кадастровых работ			Метод определения координат	Формулы, примененные для расчета средней квадратической погрешности определения координат характерных точек (M_t), м, с подставленными в такие формулы значениями и итоговые (вычисленные) значения M_t , м	
	Координаты, м		Координаты, м		Радиус, м			
	X	Y	X	Y	R			
1	2	3	4	5	6	7	8	9
–	–	–	–	–	–	–	–	–

2. Сведения о характеристиках объекта недвижимости с кадастровым номером 13:08:0102004:268

№ п/п	Наименование характеристики	Значение характеристики
1	2	3

1.	Вид объекта недвижимости	Здание
2.	Ранее присвоенный государственный учетный номер (инвентарный) здания, сооружения, объекта незавершенного строительства	–
3.	Кадастровый номер земельного участка (земельных участков), в границах которого (которых) расположены здание, сооружение, объект незавершенного строительства	–
4.	Уникальный учетный номер кадастрового квартала, в границах которого расположены здание, сооружение, объект незавершенного строительства	13:08:0102004
5.	Адрес здания, сооружения, объекта незавершенного строительства	Мордовия Респ, р-н Zubovo-Полянский, рп Zubova Polyana, ул Парцинская, д 68
5.1	Сведения о местоположении здания, сооружения, объекта незавершенного строительства (при отсутствии адреса) в структурированном в соответствии с федеральной информационной адресной системой виде	–
5.2	Дополнительные сведения о местоположении	–
6.	Иные сведения	–

3. Пояснения к сведениям об объекте недвижимости с кадастровым номером 13:08:0102004:268

1. –

Описание местоположения зданий, сооружений, объектов незавершенного строительства на земельном участке

1. Сведения о характерных точках контура объекта недвижимости с кадастровым номером =

Система координат =

Зона № =

Обозначение характерных точек	Содержатся в Едином государственном реестре недвижимости	Определены в ходе выполнения комплексных кадастровых работ	Метод определения координат	Формулы, примененные для расчета средней квадратической погрешности определения
-------------------------------	--	--	-----------------------------	---

точек контура	Координаты, м		Радиус, м	Координаты, м		Радиус, м		координат характерных точек (M_i), м, с подставленными в такие формулы значениями и итоговые (вычисленные) значения M_t , м
	X	Y	R	X	Y	R		
1	2	3	4	5	6	7	8	9
–	–	–	–	–	–	–	–	–

2. Сведения о характеристиках объекта недвижимости с кадастровым номером 13:08:0102004:269

№ п/п	Наименование характеристики	Значение характеристики
1	2	3
1.	Вид объекта недвижимости	Здание
2.	Ранее присвоенный государственный учетный номер (инвентарный) здания, сооружения, объекта незавершенного строительства	–
3.	Кадастровый номер земельного участка (земельных участков), в границах которого (которых) расположены здание, сооружение, объект незавершенного строительства	–
4.	Уникальный учетный номер кадастрового квартала, в границах которого расположены здание, сооружение, объект незавершенного строительства	13:08:0102004
5.	Адрес здания, сооружения, объекта незавершенного строительства	Мордовия Респ, р-н Zubovo-Полянский, рп Zubova Polyana, ул Mokshanskaya, d 28
5.1	Сведения о местоположении здания, сооружения, объекта незавершенного строительства (при отсутствии адреса) в структурированном в соответствии с федеральной информационной адресной системой виде	–

5.2	Дополнительные сведения о местоположении	–
6.	Иные сведения	–

3. Пояснения к сведениям об объекте недвижимости с кадастровым номером 13:08:0102004:269

1.	–
----	---

**Описание местоположения зданий, сооружений,
объектов незавершенного строительства на земельном участке**

1. Сведения о характерных точках контура объекта недвижимости с кадастровым номером =

Система координат =

Зона № =

Обозначение характерных точек контура	Содержатся в Едином государственном реестре недвижимости		Определены в ходе выполнения комплексных кадастровых работ			Метод определения координат	Формулы, примененные для расчета средней квадратической погрешности определения координат характерных точек (M_t), м, с подставленными в такие формулы значениями и итоговые (вычисленные) значения M_t , м	
	Координаты, м		Координаты, м		Радиус, м			
	X	Y	X	Y	R			
1	2	3	4	5	6	7	8	9
–	–	–	–	–	–	–	–	–

2. Сведения о характеристиках объекта недвижимости с кадастровым номером 13:08:0102004:270

№ п/п	Наименование характеристики	Значение характеристики
1	2	3

1.	Вид объекта недвижимости	Здание
2.	Ранее присвоенный государственный учетный номер (инвентарный) здания, сооружения, объекта незавершенного строительства	–
3.	Кадастровый номер земельного участка (земельных участков), в границах которого (которых) расположены здание, сооружение, объект незавершенного строительства	–
4.	Уникальный учетный номер кадастрового квартала, в границах которого расположены здание, сооружение, объект незавершенного строительства	13:08:0102004
5.	Адрес здания, сооружения, объекта незавершенного строительства	Мордовия Респ, р-н Зубово-Полянский, рп Зубова Поляна, ул С.Разина, д 7
5.1	Сведения о местоположении здания, сооружения, объекта незавершенного строительства (при отсутствии адреса) в структурированном в соответствии с федеральной информационной адресной системой виде	–
5.2	Дополнительные сведения о местоположении	–
6.	Иные сведения	–

3. Пояснения к сведениям об объекте недвижимости с кадастровым номером 13:08:0102004:270

1. –

Описание местоположения зданий, сооружений, объектов незавершенного строительства на земельном участке

1. Сведения о характерных точках контура объекта недвижимости с кадастровым номером

=

Система координат =

Зона № =

Обозначение характерных точек	Содержатся в Едином государственном реестре недвижимости	Определены в ходе выполнения комплексных кадастровых работ	Метод определения координат	Формулы, примененные для расчета средней квадратической погрешности определения
-------------------------------	--	--	-----------------------------	---

точек конту ра	Координаты , м		Радиу с, м	Координаты , м		Радиус, м		координат характерных точек (M_t), м, с подставленными в такие формулы значениями и итоговые (вычисленные) значения M_t , м
	X	Y	R	X	Y	R		
1	2	3	4	5	6	7	8	9
–	–	–	–	–	–	–	–	–

2. Сведения о характеристиках объекта недвижимости с кадастровым номером 13:08:0102004:271

№ п/п	Наименование характеристики	Значение характеристики
1	2	3
1.	Вид объекта недвижимости	Здание
2.	Ранее присвоенный государственный учетный номер (инвентарный) здания, сооружения, объекта незавершенного строительства	–
3.	Кадастровый номер земельного участка (земельных участков), в границах которого (которых) расположены здание, сооружение, объект незавершенного строительства	–
4.	Уникальный учетный номер кадастрового квартала, в границах которого расположены здание, сооружение, объект незавершенного строительства	13:08:0102004
5.	Адрес здания, сооружения, объекта незавершенного строительства	Мордовия Респ, р-н Zubovo-Полянский, рп Zubova Polyana, ул Mokshanskaya, д 19
5.1	Сведения о местоположении здания, сооружения, объекта незавершенного строительства (при отсутствии адреса) в структурированном в соответствии с федеральной информационной адресной системой виде	–

5.2	Дополнительные сведения о местоположении	–
6.	Иные сведения	–

3. Пояснения к сведениям об объекте недвижимости с кадастровым номером 13:08:0102004:271

1.	–
----	---

**Описание местоположения зданий, сооружений,
объектов незавершенного строительства на земельном участке**

1. Сведения о характерных точках контура объекта недвижимости с кадастровым номером =

Система координат =

Зона № =

Обозначение характерных точек контура	Содержатся в Едином государственном реестре недвижимости		Определены в ходе выполнения комплексных кадастровых работ			Метод определения координат	Формулы, примененные для расчета средней квадратической погрешности определения координат характерных точек (M_t), м, с подставленными в такие формулы значениями и итоговые (вычисленные) значения M_t , м	
	Координаты, м		Координаты, м		Радиус, м			
	X	Y	X	Y	R			
1	2	3	4	5	6	7	8	9
–	–	–	–	–	–	–	–	–

2. Сведения о характеристиках объекта недвижимости с кадастровым номером 13:08:0102004:272

№ п/п	Наименование характеристики	Значение характеристики
1	2	3

1.	Вид объекта недвижимости	Здание
2.	Ранее присвоенный государственный учетный номер (инвентарный) здания, сооружения, объекта незавершенного строительства	–
3.	Кадастровый номер земельного участка (земельных участков), в границах которого (которых) расположены здание, сооружение, объект незавершенного строительства	–
4.	Уникальный учетный номер кадастрового квартала, в границах которого расположены здание, сооружение, объект незавершенного строительства	13:08:0102004
5.	Адрес здания, сооружения, объекта незавершенного строительства	Мордовия Респ, р-н Зубово-Полянский, рп Зубова Поляна, ул Парцинская, д 5
5.1	Сведения о местоположении здания, сооружения, объекта незавершенного строительства (при отсутствии адреса) в структурированном в соответствии с федеральной информационной адресной системой виде	–
5.2	Дополнительные сведения о местоположении	–
6.	Иные сведения	–

3. Пояснения к сведениям об объекте недвижимости с кадастровым номером 13:08:0102004:272

1. –

Описание местоположения зданий, сооружений, объектов незавершенного строительства на земельном участке

1. Сведения о характерных точках контура объекта недвижимости с кадастровым номером =

Система координат =

Зона № =

Обозначение характерных точек	Содержатся в Едином государственном реестре недвижимости	Определены в ходе выполнения комплексных кадастровых работ	Метод определения координат	Формулы, примененные для расчета средней квадратической погрешности определения
--------------------------------------	---	---	------------------------------------	--

точек конту ра	Координаты , м		Радиу с, м	Координаты , м		Радиус, м		координат характерных точек (M_t), м, с подставленными в такие формулы значениями и итоговые (вычисленные) значения M_t , м
	X	Y	R	X	Y	R		
1	2	3	4	5	6	7	8	9
–	–	–	–	–	–	–	–	–

2. Сведения о характеристиках объекта недвижимости с кадастровым номером 13:08:0102004:273

№ п/п	Наименование характеристики	Значение характеристики
1	2	3
1.	Вид объекта недвижимости	Здание
2.	Ранее присвоенный государственный учетный номер (инвентарный) здания, сооружения, объекта незавершенного строительства	–
3.	Кадастровый номер земельного участка (земельных участков), в границах которого (которых) расположены здание, сооружение, объект незавершенного строительства	–
4.	Уникальный учетный номер кадастрового квартала, в границах которого расположены здание, сооружение, объект незавершенного строительства	13:08:0102004
5.	Адрес здания, сооружения, объекта незавершенного строительства	Мордовия Респ, р-н Zubovo-Полянский, рп Zubova Polyana, ул Mokshanskaya, д 16
5.1	Сведения о местоположении здания, сооружения, объекта незавершенного строительства (при отсутствии адреса) в структурированном в соответствии с федеральной информационной адресной системой виде	–

5.2	Дополнительные сведения о местоположении	–
6.	Иные сведения	–

3. Пояснения к сведениям об объекте недвижимости с кадастровым номером 13:08:0102004:273

1.	–
----	---

**Описание местоположения зданий, сооружений,
объектов незавершенного строительства на земельном участке**

1. Сведения о характерных точках контура объекта недвижимости с кадастровым номером =

Система координат =

Зона № =

Обозначение характерных точек контура	Содержатся в Едином государственном реестре недвижимости		Определены в ходе выполнения комплексных кадастровых работ			Метод определения координат	Формулы, примененные для расчета средней квадратической погрешности определения координат характерных точек (M_t), м, с подставленными в такие формулы значениями и итоговые (вычисленные) значения M_t , м	
	Координаты, м		Координаты, м		Радиус, м			
	X	Y	X	Y	R			
1	2	3	4	5	6	7	8	9
–	–	–	–	–	–	–	–	–

2. Сведения о характеристиках объекта недвижимости с кадастровым номером 13:08:0102004:274

№ п/п	Наименование характеристики	Значение характеристики
1	2	3

1.	Вид объекта недвижимости	Здание
2.	Ранее присвоенный государственный учетный номер (инвентарный) здания, сооружения, объекта незавершенного строительства	–
3.	Кадастровый номер земельного участка (земельных участков), в границах которого (которых) расположены здание, сооружение, объект незавершенного строительства	–
4.	Уникальный учетный номер кадастрового квартала, в границах которого расположены здание, сооружение, объект незавершенного строительства	13:08:0102004
5.	Адрес здания, сооружения, объекта незавершенного строительства	Мордовия Респ, р-н Зубово-Полянский, рп Зубова Поляна, ул Дружбы, д 29
5.1	Сведения о местоположении здания, сооружения, объекта незавершенного строительства (при отсутствии адреса) в структурированном в соответствии с федеральной информационной адресной системой виде	–
5.2	Дополнительные сведения о местоположении	–
6.	Иные сведения	–

3. Пояснения к сведениям об объекте недвижимости с кадастровым номером 13:08:0102004:274

1. –

Описание местоположения зданий, сооружений, объектов незавершенного строительства на земельном участке

1. Сведения о характерных точках контура объекта недвижимости с кадастровым номером

=

Система координат =

Зона № =

Обозначение характерных точек	Содержатся в Едином государственном реестре недвижимости	Определены в ходе выполнения комплексных кадастровых работ	Метод определения координат	Формулы, примененные для расчета средней квадратической погрешности определения
--------------------------------------	---	---	------------------------------------	--

точек конту ра	Координаты , м		Радиу с, м	Координаты , м		Радиус, м		координат характерных точек (M_t), м, с подставленными в такие формулы значениями и итоговые (вычисленные) значения M_t , м
	X	Y	R	X	Y	R		
1	2	3	4	5	6	7	8	9
–	–	–	–	–	–	–	–	–

2. Сведения о характеристиках объекта недвижимости с кадастровым номером 13:08:0102004:275

№ п/п	Наименование характеристики	Значение характеристики
1	2	3
1.	Вид объекта недвижимости	Здание
2.	Ранее присвоенный государственный учетный номер (инвентарный) здания, сооружения, объекта незавершенного строительства	–
3.	Кадастровый номер земельного участка (земельных участков), в границах которого (которых) расположены здание, сооружение, объект незавершенного строительства	–
4.	Уникальный учетный номер кадастрового квартала, в границах которого расположены здание, сооружение, объект незавершенного строительства	13:08:0102004
5.	Адрес здания, сооружения, объекта незавершенного строительства	Мордовия Респ, р-н Zubovo-Полянский, рп Zubova Polyana, ул Долгаева, д 8
5.1	Сведения о местоположении здания, сооружения, объекта незавершенного строительства (при отсутствии адреса) в структурированном в соответствии с федеральной информационной адресной системой виде	–

5.2	Дополнительные сведения о местоположении	–
6.	Иные сведения	–

3. Пояснения к сведениям об объекте недвижимости с кадастровым номером 13:08:0102004:275

1.	–
----	---

**Описание местоположения зданий, сооружений,
объектов незавершенного строительства на земельном участке**

1. Сведения о характерных точках контура объекта недвижимости с кадастровым номером =

Система координат =

Зона № =

Обозначение характерных точек контура	Содержатся в Едином государственном реестре недвижимости		Определены в ходе выполнения комплексных кадастровых работ			Метод определения координат	Формулы, примененные для расчета средней квадратической погрешности определения координат характерных точек (M_t), м, с подставленными в такие формулы значениями и итоговые (вычисленные) значения M_t , м	
	Координаты, м		Координаты, м		Радиус, м			
	X	Y	X	Y	R			
1	2	3	4	5	6	7	8	9
–	–	–	–	–	–	–	–	–

2. Сведения о характеристиках объекта недвижимости с кадастровым номером 13:08:0102004:276

№ п/п	Наименование характеристики	Значение характеристики
1	2	3

1.	Вид объекта недвижимости	Здание
2.	Ранее присвоенный государственный учетный номер (инвентарный) здания, сооружения, объекта незавершенного строительства	–
3.	Кадастровый номер земельного участка (земельных участков), в границах которого (которых) расположены здание, сооружение, объект незавершенного строительства	–
4.	Уникальный учетный номер кадастрового квартала, в границах которого расположены здание, сооружение, объект незавершенного строительства	13:08:0102004
5.	Адрес здания, сооружения, объекта незавершенного строительства	Мордовия Респ, р-н Зубово-Полянский, рп Зубова Поляна, ул Дружбы, д 37
5.1	Сведения о местоположении здания, сооружения, объекта незавершенного строительства (при отсутствии адреса) в структурированном в соответствии с федеральной информационной адресной системой виде	–
5.2	Дополнительные сведения о местоположении	–
6.	Иные сведения	–

3. Пояснения к сведениям об объекте недвижимости с кадастровым номером 13:08:0102004:276

1.	–
----	---

Описание местоположения зданий, сооружений, объектов незавершенного строительства на земельном участке

1. Сведения о характерных точках контура объекта недвижимости с кадастровым номером

=

Система координат =

Зона № =

Обозначение характерных точек	Содержатся в Едином государственном реестре недвижимости	Определены в ходе выполнения комплексных кадастровых работ	Метод определения координат	Формулы, примененные для расчета средней квадратической погрешности определения
-------------------------------	--	--	-----------------------------	---

точек конту ра	Координаты , м		Радиу с, м	Координаты , м		Радиус, м		координат характерных точек (M_t), м, с подставленными в такие формулы значениями и итоговые (вычисленные) значения M_t , м
	X	Y	R	X	Y	R		
1	2	3	4	5	6	7	8	9
–	–	–	–	–	–	–	–	–

2. Сведения о характеристиках объекта недвижимости с кадастровым номером 13:08:0102004:277

№ п/п	Наименование характеристики	Значение характеристики
1	2	3
1.	Вид объекта недвижимости	Здание
2.	Ранее присвоенный государственный учетный номер (инвентарный) здания, сооружения, объекта незавершенного строительства	–
3.	Кадастровый номер земельного участка (земельных участков), в границах которого (которых) расположены здание, сооружение, объект незавершенного строительства	–
4.	Уникальный учетный номер кадастрового квартала, в границах которого расположены здание, сооружение, объект незавершенного строительства	13:08:0102004
5.	Адрес здания, сооружения, объекта незавершенного строительства	Мордовия Респ, р-н Zubovo-Полянский, рп Zubova Polyana, ул Парцинская, д 31
5.1	Сведения о местоположении здания, сооружения, объекта незавершенного строительства (при отсутствии адреса) в структурированном в соответствии с федеральной информационной адресной системой виде	–

5.2	Дополнительные сведения о местоположении	–
6.	Иные сведения	–

3. Пояснения к сведениям об объекте недвижимости с кадастровым номером 13:08:0102004:277

1.	–
----	---

**Описание местоположения зданий, сооружений,
объектов незавершенного строительства на земельном участке**

1. Сведения о характерных точках контура объекта недвижимости с кадастровым номером =

Система координат =

Зона № =

Обозначение характерных точек контура	Содержатся в Едином государственном реестре недвижимости		Определены в ходе выполнения комплексных кадастровых работ			Метод определения координат	Формулы, примененные для расчета средней квадратической погрешности определения координат характерных точек (M_t), м, с подставленными в такие формулы значениями и итоговые (вычисленные) значения M_t , м	
	Координаты, м		Координаты, м		Радиус, м			
	X	Y	X	Y	R			
1	2	3	4	5	6	7	8	9
–	–	–	–	–	–	–	–	–

2. Сведения о характеристиках объекта недвижимости с кадастровым номером 13:08:0102004:278

№ п/п	Наименование характеристики	Значение характеристики
1	2	3

1.	Вид объекта недвижимости	Здание
2.	Ранее присвоенный государственный учетный номер (инвентарный) здания, сооружения, объекта незавершенного строительства	–
3.	Кадастровый номер земельного участка (земельных участков), в границах которого (которых) расположены здание, сооружение, объект незавершенного строительства	–
4.	Уникальный учетный номер кадастрового квартала, в границах которого расположены здание, сооружение, объект незавершенного строительства	13:08:0102004
5.	Адрес здания, сооружения, объекта незавершенного строительства	Мордовия Респ, р-н Зубово-Полянский, рп Зубова Поляна, ул Дружбы, д 33
5.1	Сведения о местоположении здания, сооружения, объекта незавершенного строительства (при отсутствии адреса) в структурированном в соответствии с федеральной информационной адресной системой виде	–
5.2	Дополнительные сведения о местоположении	–
6.	Иные сведения	–

3. Пояснения к сведениям об объекте недвижимости с кадастровым номером 13:08:0102004:278

1. –

Описание местоположения зданий, сооружений, объектов незавершенного строительства на земельном участке

1. Сведения о характерных точках контура объекта недвижимости с кадастровым номером

=

Система координат =

Зона № =

Обозначение характерных точек	Содержатся в Едином государственном реестре недвижимости	Определены в ходе выполнения комплексных кадастровых работ	Метод определения координат	Формулы, примененные для расчета средней квадратической погрешности определения
--------------------------------------	---	---	------------------------------------	--

точек конту ра	Координаты , м		Радиу с, м	Координаты , м		Радиус, м		координат характерных точек (M_t), м, с подставленными в такие формулы значениями и итоговые (вычисленные) значения M_t , м
	X	Y	R	X	Y	R		
1	2	3	4	5	6	7	8	9
–	–	–	–	–	–	–	–	–

2. Сведения о характеристиках объекта недвижимости с кадастровым номером 13:08:0102004:279

№ п/п	Наименование характеристики	Значение характеристики
1	2	3
1.	Вид объекта недвижимости	Здание
2.	Ранее присвоенный государственный учетный номер (инвентарный) здания, сооружения, объекта незавершенного строительства	–
3.	Кадастровый номер земельного участка (земельных участков), в границах которого (которых) расположены здание, сооружение, объект незавершенного строительства	–
4.	Уникальный учетный номер кадастрового квартала, в границах которого расположены здание, сооружение, объект незавершенного строительства	13:08:0102004
5.	Адрес здания, сооружения, объекта незавершенного строительства	Мордовия Респ, р-н Zubovo-Полянский, рп Zubova Polyana, ул Парцинская, д 37
5.1	Сведения о местоположении здания, сооружения, объекта незавершенного строительства (при отсутствии адреса) в структурированном в соответствии с федеральной информационной адресной системой виде	–

5.2	Дополнительные сведения о местоположении	–
6.	Иные сведения	–

3. Пояснения к сведениям об объекте недвижимости с кадастровым номером 13:08:0102004:279

1.	–
----	---

**Описание местоположения зданий, сооружений,
объектов незавершенного строительства на земельном участке**

1. Сведения о характерных точках контура объекта недвижимости с кадастровым номером =

Система координат =

Зона № =

Обозначение характерных точек контура	Содержатся в Едином государственном реестре недвижимости		Определены в ходе выполнения комплексных кадастровых работ			Метод определения координат	Формулы, примененные для расчета средней квадратической погрешности определения координат характерных точек (M_t), м, с подставленными в такие формулы значениями и итоговые (вычисленные) значения M_t , м	
	Координаты, м		Координаты, м		Радиус, м			
	X	Y	X	Y	R			
1	2	3	4	5	6	7	8	9
–	–	–	–	–	–	–	–	–

2. Сведения о характеристиках объекта недвижимости с кадастровым номером 13:08:0102004:280

№ п/п	Наименование характеристики	Значение характеристики
1	2	3

1.	Вид объекта недвижимости	Здание
2.	Ранее присвоенный государственный учетный номер (инвентарный) здания, сооружения, объекта незавершенного строительства	–
3.	Кадастровый номер земельного участка (земельных участков), в границах которого (которых) расположены здание, сооружение, объект незавершенного строительства	–
4.	Уникальный учетный номер кадастрового квартала, в границах которого расположены здание, сооружение, объект незавершенного строительства	13:08:0102004
5.	Адрес здания, сооружения, объекта незавершенного строительства	Мордовия Респ, р-н Zubovo-Полянский, рп Зубова Поляна, ул Мокшанская, д 44
5.1	Сведения о местоположении здания, сооружения, объекта незавершенного строительства (при отсутствии адреса) в структурированном в соответствии с федеральной информационной адресной системой виде	–
5.2	Дополнительные сведения о местоположении	–
6.	Иные сведения	–

3. Пояснения к сведениям об объекте недвижимости с кадастровым номером 13:08:0102004:280

1. –

Описание местоположения зданий, сооружений, объектов незавершенного строительства на земельном участке

1. Сведения о характерных точках контура объекта недвижимости с кадастровым номером

=

Система координат =

Зона № =

Обозначение характерных точек	Содержатся в Едином государственном реестре недвижимости	Определены в ходе выполнения комплексных кадастровых работ	Метод определения координат	Формулы, примененные для расчета средней квадратической погрешности определения
-------------------------------	--	--	-----------------------------	---

точек конту ра	Координаты , м		Радиу с, м	Координаты , м		Радиус, м		координат характерных точек (M_t), м, с подставленными в такие формулы значениями и итоговые (вычисленные) значения M_t , м
	X	Y	R	X	Y	R		
1	2	3	4	5	6	7	8	9
–	–	–	–	–	–	–	–	–

2. Сведения о характеристиках объекта недвижимости с кадастровым номером 13:08:0102004:282

№ п/п	Наименование характеристики	Значение характеристики
1	2	3
1.	Вид объекта недвижимости	Здание
2.	Ранее присвоенный государственный учетный номер (инвентарный) здания, сооружения, объекта незавершенного строительства	–
3.	Кадастровый номер земельного участка (земельных участков), в границах которого (которых) расположены здание, сооружение, объект незавершенного строительства	–
4.	Уникальный учетный номер кадастрового квартала, в границах которого расположены здание, сооружение, объект незавершенного строительства	13:08:0102004
5.	Адрес здания, сооружения, объекта незавершенного строительства	Мордовия Респ, р-н Zubovo-Полянский, гп Zubovo-Полянское, рп Zubova Поляна, ул Парцинская, д 25
5.1	Сведения о местоположении здания, сооружения, объекта незавершенного строительства (при отсутствии адреса) в структурированном в соответствии с федеральной информационной адресной системой виде	–

5.2	Дополнительные сведения о местоположении	–
6.	Иные сведения	–

3. Пояснения к сведениям об объекте недвижимости с кадастровым номером 13:08:0102004:282

1.	–
----	---

**Описание местоположения зданий, сооружений,
объектов незавершенного строительства на земельном участке**

1. Сведения о характерных точках контура объекта недвижимости с кадастровым номером =

Система координат =

Зона № =

Обозначение характерных точек контура	Содержатся в Едином государственном реестре недвижимости		Определены в ходе выполнения комплексных кадастровых работ			Метод определения координат	Формулы, примененные для расчета средней квадратической погрешности определения координат характерных точек (M_t), м, с подставленными в такие формулы значениями и итоговые (вычисленные) значения M_t , м	
	Координаты, м		Координаты, м		Радиус, м			
	X	Y	X	Y	R			
1	2	3	4	5	6	7	8	9
–	–	–	–	–	–	–	–	–

2. Сведения о характеристиках объекта недвижимости с кадастровым номером 13:08:0102004:283

№ п/п	Наименование характеристики	Значение характеристики
1	2	3

1.	Вид объекта недвижимости	Здание
2.	Ранее присвоенный государственный учетный номер (инвентарный) здания, сооружения, объекта незавершенного строительства	–
3.	Кадастровый номер земельного участка (земельных участков), в границах которого (которых) расположены здание, сооружение, объект незавершенного строительства	–
4.	Уникальный учетный номер кадастрового квартала, в границах которого расположены здание, сооружение, объект незавершенного строительства	13:08:0102004
5.	Адрес здания, сооружения, объекта незавершенного строительства	Мордовия Респ, р-н Zubovo-Полянский, рп Zubova Polyana, ул Парцинская, д 53
5.1	Сведения о местоположении здания, сооружения, объекта незавершенного строительства (при отсутствии адреса) в структурированном в соответствии с федеральной информационной адресной системой виде	–
5.2	Дополнительные сведения о местоположении	–
6.	Иные сведения	–

3. Пояснения к сведениям об объекте недвижимости с кадастровым номером 13:08:0102004:283

1. –

Описание местоположения зданий, сооружений, объектов незавершенного строительства на земельном участке

1. Сведения о характерных точках контура объекта недвижимости с кадастровым номером

=

Система координат =

Зона № =

Обозначение характерных точек	Содержатся в Едином государственном реестре недвижимости	Определены в ходе выполнения комплексных кадастровых работ	Метод определения координат	Формулы, примененные для расчета средней квадратической погрешности определения
--------------------------------------	---	---	------------------------------------	--

точек конту ра	Координаты , м		Радиу с, м	Координаты , м		Радиус, м		координат характерных точек (M_t), м, с подставленными в такие формулы значениями и итоговые (вычисленные) значения M_t , м
	X	Y	R	X	Y	R		
1	2	3	4	5	6	7	8	9
–	–	–	–	–	–	–	–	–

2. Сведения о характеристиках объекта недвижимости с кадастровым номером 13:08:0102004:284

№ п/п	Наименование характеристики	Значение характеристики
1	2	3
1.	Вид объекта недвижимости	Здание
2.	Ранее присвоенный государственный учетный номер (инвентарный) здания, сооружения, объекта незавершенного строительства	–
3.	Кадастровый номер земельного участка (земельных участков), в границах которого (которых) расположены здание, сооружение, объект незавершенного строительства	–
4.	Уникальный учетный номер кадастрового квартала, в границах которого расположены здание, сооружение, объект незавершенного строительства	13:08:0102004
5.	Адрес здания, сооружения, объекта незавершенного строительства	Мордовия Респ, р-н Zubovo-Полянский, рп Zubova Polyana, ул Mokshanskaya, д 18
5.1	Сведения о местоположении здания, сооружения, объекта незавершенного строительства (при отсутствии адреса) в структурированном в соответствии с федеральной информационной адресной системой виде	–

5.2	Дополнительные сведения о местоположении	–
6.	Иные сведения	–

3. Пояснения к сведениям об объекте недвижимости с кадастровым номером 13:08:0102004:284

1.	–
----	---

**Описание местоположения зданий, сооружений,
объектов незавершенного строительства на земельном участке**

1. Сведения о характерных точках контура объекта недвижимости с кадастровым номером =

Система координат =

Зона № =

Обозначение характерных точек контура	Содержатся в Едином государственном реестре недвижимости		Определены в ходе выполнения комплексных кадастровых работ			Метод определения координат	Формулы, примененные для расчета средней квадратической погрешности определения координат характерных точек (M_t), м, с подставленными в такие формулы значениями и итоговые (вычисленные) значения M_t , м	
	Координаты, м		Координаты, м		Радиус, м			
	X	Y	X	Y	R			
1	2	3	4	5	6	7	8	9
–	–	–	–	–	–	–	–	–

2. Сведения о характеристиках объекта недвижимости с кадастровым номером 13:08:0102004:285

№ п/п	Наименование характеристики	Значение характеристики
1	2	3

1.	Вид объекта недвижимости	Здание
2.	Ранее присвоенный государственный учетный номер (инвентарный) здания, сооружения, объекта незавершенного строительства	–
3.	Кадастровый номер земельного участка (земельных участков), в границах которого (которых) расположены здание, сооружение, объект незавершенного строительства	–
4.	Уникальный учетный номер кадастрового квартала, в границах которого расположены здание, сооружение, объект незавершенного строительства	13:08:0102004
5.	Адрес здания, сооружения, объекта незавершенного строительства	Мордовия Респ, р-н Зубово-Полянский, с Мордовский Пимбур, ул Центральная, стр 14
5.1	Сведения о местоположении здания, сооружения, объекта незавершенного строительства (при отсутствии адреса) в структурированном в соответствии с федеральной информационной адресной системой виде	–
5.2	Дополнительные сведения о местоположении	–
6.	Иные сведения	–

3. Пояснения к сведениям об объекте недвижимости с кадастровым номером 13:08:0102004:285

1. –

Описание местоположения зданий, сооружений, объектов незавершенного строительства на земельном участке

1. Сведения о характерных точках контура объекта недвижимости с кадастровым номером

=

Система координат =

Зона № =

Обозначение характерных точек	Содержатся в Едином государственном реестре недвижимости	Определены в ходе выполнения комплексных кадастровых работ	Метод определения координат	Формулы, примененные для расчета средней квадратической погрешности определения
-------------------------------	--	--	-----------------------------	---

точек конту ра	Координаты , м		Радиу с, м	Координаты , м		Радиус, м		координат характерных точек (M_t), м, с подставленными в такие формулы значениями и итоговые (вычисленные) значения M_t , м
	X	Y	R	X	Y	R		
1	2	3	4	5	6	7	8	9
–	–	–	–	–	–	–	–	–

2. Сведения о характеристиках объекта недвижимости с кадастровым номером 13:08:0102004:286

№ п/п	Наименование характеристики	Значение характеристики
1	2	3
1.	Вид объекта недвижимости	Здание
2.	Ранее присвоенный государственный учетный номер (инвентарный) здания, сооружения, объекта незавершенного строительства	–
3.	Кадастровый номер земельного участка (земельных участков), в границах которого (которых) расположены здание, сооружение, объект незавершенного строительства	–
4.	Уникальный учетный номер кадастрового квартала, в границах которого расположены здание, сооружение, объект незавершенного строительства	13:08:0102004
5.	Адрес здания, сооружения, объекта незавершенного строительства	Мордовия Респ, р-н Zubovo-Полянский, рп Zubova Polyana, ул Mokshanskaya, д 10
5.1	Сведения о местоположении здания, сооружения, объекта незавершенного строительства (при отсутствии адреса) в структурированном в соответствии с федеральной информационной адресной системой виде	–

5.2	Дополнительные сведения о местоположении	–
6.	Иные сведения	–

3. Пояснения к сведениям об объекте недвижимости с кадастровым номером 13:08:0102004:286

1.	–
----	---

**Описание местоположения зданий, сооружений,
объектов незавершенного строительства на земельном участке**

1. Сведения о характерных точках контура объекта недвижимости с кадастровым номером =

Система координат =

Зона № =

Обозначение характерных точек контура	Содержатся в Едином государственном реестре недвижимости		Определены в ходе выполнения комплексных кадастровых работ			Метод определения координат	Формулы, примененные для расчета средней квадратической погрешности определения координат характерных точек (M_t), м, с подставленными в такие формулы значениями и итоговые (вычисленные) значения M_t , м	
	Координаты, м		Координаты, м		Радиус, м			
	X	Y	X	Y	R			
1	2	3	4	5	6	7	8	9
–	–	–	–	–	–	–	–	–

2. Сведения о характеристиках объекта недвижимости с кадастровым номером 13:08:0102004:287

№ п/п	Наименование характеристики	Значение характеристики
1	2	3

1.	Вид объекта недвижимости	Здание
2.	Ранее присвоенный государственный учетный номер (инвентарный) здания, сооружения, объекта незавершенного строительства	–
3.	Кадастровый номер земельного участка (земельных участков), в границах которого (которых) расположены здание, сооружение, объект незавершенного строительства	–
4.	Уникальный учетный номер кадастрового квартала, в границах которого расположены здание, сооружение, объект незавершенного строительства	13:08:0102004
5.	Адрес здания, сооружения, объекта незавершенного строительства	Мордовия Респ, р-н Зубово-Полянский, рп Зубова Поляна, ул Дружбы, д 25
5.1	Сведения о местоположении здания, сооружения, объекта незавершенного строительства (при отсутствии адреса) в структурированном в соответствии с федеральной информационной адресной системой виде	–
5.2	Дополнительные сведения о местоположении	–
6.	Иные сведения	–

3. Пояснения к сведениям об объекте недвижимости с кадастровым номером 13:08:0102004:287

1. –

Описание местоположения зданий, сооружений, объектов незавершенного строительства на земельном участке

1. Сведения о характерных точках контура объекта недвижимости с кадастровым номером

=

Система координат =

Зона № =

Обозначение характерных точек	Содержатся в Едином государственном реестре недвижимости	Определены в ходе выполнения комплексных кадастровых работ	Метод определения координат	Формулы, примененные для расчета средней квадратической погрешности определения
-------------------------------	--	--	-----------------------------	---

точек конту ра	Координаты , м		Радиу с, м	Координаты , м		Радиус, м		координат характерных точек (M_t), м, с подставленными в такие формулы значениями и итоговые (вычисленные) значения M_t , м
	X	Y	R	X	Y	R		
1	2	3	4	5	6	7	8	9
–	–	–	–	–	–	–	–	–

2. Сведения о характеристиках объекта недвижимости с кадастровым номером 13:08:0102004:288

№ п/п	Наименование характеристики	Значение характеристики
1	2	3
1.	Вид объекта недвижимости	Здание
2.	Ранее присвоенный государственный учетный номер (инвентарный) здания, сооружения, объекта незавершенного строительства	–
3.	Кадастровый номер земельного участка (земельных участков), в границах которого (которых) расположены здание, сооружение, объект незавершенного строительства	–
4.	Уникальный учетный номер кадастрового квартала, в границах которого расположены здание, сооружение, объект незавершенного строительства	13:08:0102004
5.	Адрес здания, сооружения, объекта незавершенного строительства	Мордовия Респ, р-н Zubovo-Полянский, рп Zubova Polyana, ул Mokshanskaya, д 35
5.1	Сведения о местоположении здания, сооружения, объекта незавершенного строительства (при отсутствии адреса) в структурированном в соответствии с федеральной информационной адресной системой виде	–

5.2	Дополнительные сведения о местоположении	–
6.	Иные сведения	–

3. Пояснения к сведениям об объекте недвижимости с кадастровым номером 13:08:0102004:288

1.	–
----	---

**Описание местоположения зданий, сооружений,
объектов незавершенного строительства на земельном участке**

1. Сведения о характерных точках контура объекта недвижимости с кадастровым номером =

Система координат =

Зона № =

Обозначение характерных точек контура	Содержатся в Едином государственном реестре недвижимости		Определены в ходе выполнения комплексных кадастровых работ			Метод определения координат	Формулы, примененные для расчета средней квадратической погрешности определения координат характерных точек (M_t), м, с подставленными в такие формулы значениями и итоговые (вычисленные) значения M_t , м	
	Координаты, м		Координаты, м		Радиус, м			
	X	Y	X	Y	R			
1	2	3	4	5	6	7	8	9
–	–	–	–	–	–	–	–	–

2. Сведения о характеристиках объекта недвижимости с кадастровым номером 13:08:0102004:289

№ п/п	Наименование характеристики	Значение характеристики
1	2	3

1.	Вид объекта недвижимости	Здание
2.	Ранее присвоенный государственный учетный номер (инвентарный) здания, сооружения, объекта незавершенного строительства	–
3.	Кадастровый номер земельного участка (земельных участков), в границах которого (которых) расположены здание, сооружение, объект незавершенного строительства	–
4.	Уникальный учетный номер кадастрового квартала, в границах которого расположены здание, сооружение, объект незавершенного строительства	13:08:0102004
5.	Адрес здания, сооружения, объекта незавершенного строительства	Мордовия Респ, р-н Зубово-Полянский, рп Зубова Поляна, ул Дружбы, д 31
5.1	Сведения о местоположении здания, сооружения, объекта незавершенного строительства (при отсутствии адреса) в структурированном в соответствии с федеральной информационной адресной системой виде	–
5.2	Дополнительные сведения о местоположении	–
6.	Иные сведения	–

3. Пояснения к сведениям об объекте недвижимости с кадастровым номером 13:08:0102004:289

1. –

Описание местоположения зданий, сооружений, объектов незавершенного строительства на земельном участке

1. Сведения о характерных точках контура объекта недвижимости с кадастровым номером =

Система координат =

Зона № =

Обозначение характерных точек	Содержатся в Едином государственном реестре недвижимости	Определены в ходе выполнения комплексных кадастровых работ	Метод определения координат	Формулы, примененные для расчета средней квадратической погрешности определения
--------------------------------------	---	---	------------------------------------	--

точек конту ра	Координаты , м		Радиу с, м	Координаты , м		Радиус, м		координат характерных точек (M_t), м, с подставленными в такие формулы значениями и итоговые (вычисленные) значения M_t , м
	X	Y	R	X	Y	R		
1	2	3	4	5	6	7	8	9
–	–	–	–	–	–	–	–	–

2. Сведения о характеристиках объекта недвижимости с кадастровым номером 13:08:0102004:290

№ п/п	Наименование характеристики	Значение характеристики
1	2	3
1.	Вид объекта недвижимости	Здание
2.	Ранее присвоенный государственный учетный номер (инвентарный) здания, сооружения, объекта незавершенного строительства	–
3.	Кадастровый номер земельного участка (земельных участков), в границах которого (которых) расположены здание, сооружение, объект незавершенного строительства	–
4.	Уникальный учетный номер кадастрового квартала, в границах которого расположены здание, сооружение, объект незавершенного строительства	13:08:0102004
5.	Адрес здания, сооружения, объекта незавершенного строительства	Мордовия Респ, р-н Zubovo-Полянский, рп Zubova Polyana, ул Парцинская, д 34
5.1	Сведения о местоположении здания, сооружения, объекта незавершенного строительства (при отсутствии адреса) в структурированном в соответствии с федеральной информационной адресной системой виде	–

5.2	Дополнительные сведения о местоположении	–
6.	Иные сведения	–

3. Пояснения к сведениям об объекте недвижимости с кадастровым номером 13:08:0102004:290

1.	–
----	---

**Описание местоположения зданий, сооружений,
объектов незавершенного строительства на земельном участке**

1. Сведения о характерных точках контура объекта недвижимости с кадастровым номером =

Система координат =

Зона № =

Обозначение характерных точек контура	Содержатся в Едином государственном реестре недвижимости		Определены в ходе выполнения комплексных кадастровых работ			Метод определения координат	Формулы, примененные для расчета средней квадратической погрешности определения координат характерных точек (M_t), м, с подставленными в такие формулы значениями и итоговые (вычисленные) значения M_t , м	
	Координаты, м		Координаты, м		Радиус, м			
	X	Y	X	Y	R			
1	2	3	4	5	6	7	8	9
–	–	–	–	–	–	–	–	–

2. Сведения о характеристиках объекта недвижимости с кадастровым номером 13:08:0102004:292

№ п/п	Наименование характеристики	Значение характеристики
1	2	3

1.	Вид объекта недвижимости	Здание
2.	Ранее присвоенный государственный учетный номер (инвентарный) здания, сооружения, объекта незавершенного строительства	–
3.	Кадастровый номер земельного участка (земельных участков), в границах которого (которых) расположены здание, сооружение, объект незавершенного строительства	–
4.	Уникальный учетный номер кадастрового квартала, в границах которого расположены здание, сооружение, объект незавершенного строительства	13:08:0102004
5.	Адрес здания, сооружения, объекта незавершенного строительства	Мордовия Респ, р-н Зубово-Полянский, рп Зубова Поляна, ул Долгаева, д 5
5.1	Сведения о местоположении здания, сооружения, объекта незавершенного строительства (при отсутствии адреса) в структурированном в соответствии с федеральной информационной адресной системой виде	–
5.2	Дополнительные сведения о местоположении	–
6.	Иные сведения	–

3. Пояснения к сведениям об объекте недвижимости с кадастровым номером 13:08:0102004:292

1.	–
----	---

Описание местоположения зданий, сооружений, объектов незавершенного строительства на земельном участке

1. Сведения о характерных точках контура объекта недвижимости с кадастровым номером =

Система координат =

Зона № =

Обозначение характерных точек	Содержатся в Едином государственном реестре недвижимости	Определены в ходе выполнения комплексных кадастровых работ	Метод определения координат	Формулы, примененные для расчета средней квадратической погрешности определения
--------------------------------------	---	---	------------------------------------	--

точек контура	Координаты, м		Радиус, м	Координаты, м		Радиус, м		координат характерных точек (M_t), м, с подставленными в такие формулы значениями и итоговые (вычисленные) значения M_t , м
	X	Y	R	X	Y	R		
1	2	3	4	5	6	7	8	9
–	–	–	–	–	–	–	–	–

2. Сведения о характеристиках объекта недвижимости с кадастровым номером 13:08:0102004:293

№ п/п	Наименование характеристики	Значение характеристики
1	2	3
1.	Вид объекта недвижимости	Здание
2.	Ранее присвоенный государственный учетный номер (инвентарный) здания, сооружения, объекта незавершенного строительства	–
3.	Кадастровый номер земельного участка (земельных участков), в границах которого (которых) расположены здание, сооружение, объект незавершенного строительства	–
4.	Уникальный учетный номер кадастрового квартала, в границах которого расположены здание, сооружение, объект незавершенного строительства	13:08:0102004
5.	Адрес здания, сооружения, объекта незавершенного строительства	Мордовия Респ, р-н Zubovo-Полянский, рп Zubova Polyana, ул Mokshanskaya, d 20
5.1	Сведения о местоположении здания, сооружения, объекта незавершенного строительства (при отсутствии адреса) в структурированном в соответствии с федеральной информационной адресной системой виде	–

5.2	Дополнительные сведения о местоположении	–
6.	Иные сведения	–

3. Пояснения к сведениям об объекте недвижимости с кадастровым номером 13:08:0102004:293

1.	–
----	---

**Описание местоположения зданий, сооружений,
объектов незавершенного строительства на земельном участке**

1. Сведения о характерных точках контура объекта недвижимости с кадастровым номером =

Система координат =

Зона № =

Обозначение характерных точек контура	Содержатся в Едином государственном реестре недвижимости		Определены в ходе выполнения комплексных кадастровых работ			Метод определения координат	Формулы, примененные для расчета средней квадратической погрешности определения координат характерных точек (M_t), м, с подставленными в такие формулы значениями и итоговые (вычисленные) значения M_t , м	
	Координаты, м		Координаты, м		Радиус, м			
	X	Y	X	Y	R			
1	2	3	4	5	6	7	8	9
–	–	–	–	–	–	–	–	–

2. Сведения о характеристиках объекта недвижимости с кадастровым номером 13:08:0102004:294

№ п/п	Наименование характеристики	Значение характеристики
1	2	3

1.	Вид объекта недвижимости	Здание
2.	Ранее присвоенный государственный учетный номер (инвентарный) здания, сооружения, объекта незавершенного строительства	–
3.	Кадастровый номер земельного участка (земельных участков), в границах которого (которых) расположены здание, сооружение, объект незавершенного строительства	–
4.	Уникальный учетный номер кадастрового квартала, в границах которого расположены здание, сооружение, объект незавершенного строительства	13:08:0102004
5.	Адрес здания, сооружения, объекта незавершенного строительства	Мордовия Респ, р-н Zubovo-Полянский, рп Зубова Поляна, ул Мокшанская, д 40
5.1	Сведения о местоположении здания, сооружения, объекта незавершенного строительства (при отсутствии адреса) в структурированном в соответствии с федеральной информационной адресной системой виде	–
5.2	Дополнительные сведения о местоположении	–
6.	Иные сведения	–

3. Пояснения к сведениям об объекте недвижимости с кадастровым номером 13:08:0102004:294

1. –

Описание местоположения зданий, сооружений, объектов незавершенного строительства на земельном участке

1. Сведения о характерных точках контура объекта недвижимости с кадастровым номером =

Система координат =

Зона № =

Обозначение характерных точек	Содержатся в Едином государственном реестре недвижимости	Определены в ходе выполнения комплексных кадастровых работ	Метод определения координат	Формулы, примененные для расчета средней квадратической погрешности определения
-------------------------------	--	--	-----------------------------	---

точек конту ра	Координаты , м		Радиу с, м	Координаты , м		Радиус, м		координат характерных точек (M_t), м, с подставленными в такие формулы значениями и итоговые (вычисленные) значения M_t , м
	X	Y	R	X	Y	R		
1	2	3	4	5	6	7	8	9
–	–	–	–	–	–	–	–	–

2. Сведения о характеристиках объекта недвижимости с кадастровым номером 13:08:0102004:295

№ п/п	Наименование характеристики	Значение характеристики
1	2	3
1.	Вид объекта недвижимости	Здание
2.	Ранее присвоенный государственный учетный номер (инвентарный) здания, сооружения, объекта незавершенного строительства	–
3.	Кадастровый номер земельного участка (земельных участков), в границах которого (которых) расположены здание, сооружение, объект незавершенного строительства	–
4.	Уникальный учетный номер кадастрового квартала, в границах которого расположены здание, сооружение, объект незавершенного строительства	13:08:0102004
5.	Адрес здания, сооружения, объекта незавершенного строительства	Мордовия Респ, р-н Zubovo-Полянский, рп Zubova Polyana, ул Парцинская, д 20
5.1	Сведения о местоположении здания, сооружения, объекта незавершенного строительства (при отсутствии адреса) в структурированном в соответствии с федеральной информационной адресной системой виде	–

5.2	Дополнительные сведения о местоположении	–
6.	Иные сведения	–

3. Пояснения к сведениям об объекте недвижимости с кадастровым номером 13:08:0102004:295

1.	–
----	---

**Описание местоположения зданий, сооружений,
объектов незавершенного строительства на земельном участке**

1. Сведения о характерных точках контура объекта недвижимости с кадастровым номером =

Система координат =

Зона № =

Обозначение характерных точек контура	Содержатся в Едином государственном реестре недвижимости		Определены в ходе выполнения комплексных кадастровых работ			Метод определения координат	Формулы, примененные для расчета средней квадратической погрешности определения координат характерных точек (M_t), м, с подставленными в такие формулы значениями и итоговые (вычисленные) значения M_t , м	
	Координаты, м		Координаты, м		Радиус, м			
	X	Y	X	Y	R			
1	2	3	4	5	6	7	8	9
–	–	–	–	–	–	–	–	–

2. Сведения о характеристиках объекта недвижимости с кадастровым номером 13:08:0102004:296

№ п/п	Наименование характеристики	Значение характеристики
1	2	3

1.	Вид объекта недвижимости	Здание
2.	Ранее присвоенный государственный учетный номер (инвентарный) здания, сооружения, объекта незавершенного строительства	–
3.	Кадастровый номер земельного участка (земельных участков), в границах которого (которых) расположены здание, сооружение, объект незавершенного строительства	–
4.	Уникальный учетный номер кадастрового квартала, в границах которого расположены здание, сооружение, объект незавершенного строительства	13:08:0102004
5.	Адрес здания, сооружения, объекта незавершенного строительства	Мордовия Респ, р-н Zubovo-Полянский, рп Зубова Поляна, ул Мокшанская, д 42
5.1	Сведения о местоположении здания, сооружения, объекта незавершенного строительства (при отсутствии адреса) в структурированном в соответствии с федеральной информационной адресной системой виде	–
5.2	Дополнительные сведения о местоположении	–
6.	Иные сведения	–

3. Пояснения к сведениям об объекте недвижимости с кадастровым номером 13:08:0102004:296

1. –

Описание местоположения зданий, сооружений, объектов незавершенного строительства на земельном участке

1. Сведения о характерных точках контура объекта недвижимости с кадастровым номером

=

Система координат =

Зона № =

Обозначение характерных точек	Содержатся в Едином государственном реестре недвижимости	Определены в ходе выполнения комплексных кадастровых работ	Метод определения координат	Формулы, примененные для расчета средней квадратической погрешности определения
--------------------------------------	---	---	------------------------------------	--

точек конту ра	Координаты , м		Радиу с, м	Координаты , м		Радиус, м		координат характерных точек (M_t), м, с подставленными в такие формулы значениями и итоговые (вычисленные) значения M_t , м
	X	Y	R	X	Y	R		
1	2	3	4	5	6	7	8	9
–	–	–	–	–	–	–	–	–

2. Сведения о характеристиках объекта недвижимости с кадастровым номером 13:08:0102004:297

№ п/п	Наименование характеристики	Значение характеристики
1	2	3
1.	Вид объекта недвижимости	Здание
2.	Ранее присвоенный государственный учетный номер (инвентарный) здания, сооружения, объекта незавершенного строительства	–
3.	Кадастровый номер земельного участка (земельных участков), в границах которого (которых) расположены здание, сооружение, объект незавершенного строительства	–
4.	Уникальный учетный номер кадастрового квартала, в границах которого расположены здание, сооружение, объект незавершенного строительства	13:08:0102004
5.	Адрес здания, сооружения, объекта незавершенного строительства	Мордовия Респ, р-н Zubovo-Полянский, рп Zubova Polyana, ул Парцинская, д 33
5.1	Сведения о местоположении здания, сооружения, объекта незавершенного строительства (при отсутствии адреса) в структурированном в соответствии с федеральной информационной адресной системой виде	–

5.2	Дополнительные сведения о местоположении	–
6.	Иные сведения	–

3. Пояснения к сведениям об объекте недвижимости с кадастровым номером 13:08:0102004:297

1.	–
----	---

**Описание местоположения зданий, сооружений,
объектов незавершенного строительства на земельном участке**

1. Сведения о характерных точках контура объекта недвижимости с кадастровым номером =

Система координат =

Зона № =

Обозначение характерных точек контура	Содержатся в Едином государственном реестре недвижимости		Определены в ходе выполнения комплексных кадастровых работ			Метод определения координат	Формулы, примененные для расчета средней квадратической погрешности определения координат характерных точек (M_t), м, с подставленными в такие формулы значениями и итоговые (вычисленные) значения M_t , м	
	Координаты, м		Координаты, м		Радиус, м			
	X	Y	X	Y	R			
1	2	3	4	5	6	7	8	9
–	–	–	–	–	–	–	–	–

2. Сведения о характеристиках объекта недвижимости с кадастровым номером 13:08:0102004:298

№ п/п	Наименование характеристики	Значение характеристики
1	2	3

1.	Вид объекта недвижимости	Здание
2.	Ранее присвоенный государственный учетный номер (инвентарный) здания, сооружения, объекта незавершенного строительства	–
3.	Кадастровый номер земельного участка (земельных участков), в границах которого (которых) расположены здание, сооружение, объект незавершенного строительства	–
4.	Уникальный учетный номер кадастрового квартала, в границах которого расположены здание, сооружение, объект незавершенного строительства	13:08:0102004
5.	Адрес здания, сооружения, объекта незавершенного строительства	Мордовия Респ, р-н Zubovo-Полянский, рп Зубова Поляна, ул Парцинская, д 47
5.1	Сведения о местоположении здания, сооружения, объекта незавершенного строительства (при отсутствии адреса) в структурированном в соответствии с федеральной информационной адресной системой виде	–
5.2	Дополнительные сведения о местоположении	–
6.	Иные сведения	–

3. Пояснения к сведениям об объекте недвижимости с кадастровым номером 13:08:0102004:298

1. –

Описание местоположения зданий, сооружений, объектов незавершенного строительства на земельном участке

1. Сведения о характерных точках контура объекта недвижимости с кадастровым номером

=

Система координат =

Зона № =

Обозначение характерных точек	Содержатся в Едином государственном реестре недвижимости	Определены в ходе выполнения комплексных кадастровых работ	Метод определения координат	Формулы, примененные для расчета средней квадратической погрешности определения
-------------------------------	--	--	-----------------------------	---

точек контура	Координаты, м		Радиус, м	Координаты, м		Радиус, м		координат характерных точек (M_t), м, с подставленными в такие формулы значениями и итоговые (вычисленные) значения M_t , м
	X	Y	R	X	Y	R		
1	2	3	4	5	6	7	8	9
–	–	–	–	–	–	–	–	–

2. Сведения о характеристиках объекта недвижимости с кадастровым номером 13:08:0102004:300

№ п/п	Наименование характеристики	Значение характеристики
1	2	3
1.	Вид объекта недвижимости	Здание
2.	Ранее присвоенный государственный учетный номер (инвентарный) здания, сооружения, объекта незавершенного строительства	–
3.	Кадастровый номер земельного участка (земельных участков), в границах которого (которых) расположены здание, сооружение, объект незавершенного строительства	–
4.	Уникальный учетный номер кадастрового квартала, в границах которого расположены здание, сооружение, объект незавершенного строительства	13:08:0102004
5.	Адрес здания, сооружения, объекта незавершенного строительства	Мордовия Респ, р-н Zubovo-Полянский, рп Zubova Polyana, ул Парцинская, д 46
5.1	Сведения о местоположении здания, сооружения, объекта незавершенного строительства (при отсутствии адреса) в структурированном в соответствии с федеральной информационной адресной системой виде	–

5.2	Дополнительные сведения о местоположении	–
6.	Иные сведения	–

3. Пояснения к сведениям об объекте недвижимости с кадастровым номером 13:08:0102004:300

1.	–
----	---

**Описание местоположения зданий, сооружений,
объектов незавершенного строительства на земельном участке**

1. Сведения о характерных точках контура объекта недвижимости с кадастровым номером =

Система координат =

Зона № =

Обозначение характерных точек контура	Содержатся в Едином государственном реестре недвижимости		Определены в ходе выполнения комплексных кадастровых работ			Метод определения координат	Формулы, примененные для расчета средней квадратической погрешности определения координат характерных точек (M_t), м, с подставленными в такие формулы значениями и итоговые (вычисленные) значения M_t , м	
	Координаты, м		Координаты, м		Радиус, м			
	X	Y	X	Y	R			
1	2	3	4	5	6	7	8	9
–	–	–	–	–	–	–	–	–

2. Сведения о характеристиках объекта недвижимости с кадастровым номером 13:08:0102004:301

№ п/п	Наименование характеристики	Значение характеристики
1	2	3

1.	Вид объекта недвижимости	Здание
2.	Ранее присвоенный государственный учетный номер (инвентарный) здания, сооружения, объекта незавершенного строительства	–
3.	Кадастровый номер земельного участка (земельных участков), в границах которого (которых) расположены здание, сооружение, объект незавершенного строительства	–
4.	Уникальный учетный номер кадастрового квартала, в границах которого расположены здание, сооружение, объект незавершенного строительства	13:08:0102004
5.	Адрес здания, сооружения, объекта незавершенного строительства	Мордовия Респ, р-н Зубово-Полянский, рп Зубова Поляна, ул Парцинская, д 26
5.1	Сведения о местоположении здания, сооружения, объекта незавершенного строительства (при отсутствии адреса) в структурированном в соответствии с федеральной информационной адресной системой виде	–
5.2	Дополнительные сведения о местоположении	–
6.	Иные сведения	–

3. Пояснения к сведениям об объекте недвижимости с кадастровым номером 13:08:0102004:301

1. –

Описание местоположения зданий, сооружений, объектов незавершенного строительства на земельном участке

1. Сведения о характерных точках контура объекта недвижимости с кадастровым номером

=

Система координат =

Зона № =

Обозначение характерных точек	Содержатся в Едином государственном реестре недвижимости	Определены в ходе выполнения комплексных кадастровых работ	Метод определения координат	Формулы, примененные для расчета средней квадратической погрешности определения
-------------------------------	--	--	-----------------------------	---

точек конту ра	Координаты , м		Радиу с, м	Координаты , м		Радиус, м		координат характерных точек (M_t), м, с подставленными в такие формулы значениями и итоговые (вычисленные) значения M_t , м
	X	Y	R	X	Y	R		
1	2	3	4	5	6	7	8	9
–	–	–	–	–	–	–	–	–

2. Сведения о характеристиках объекта недвижимости с кадастровым номером 13:08:0102004:302

№ п/п	Наименование характеристики	Значение характеристики
1	2	3
1.	Вид объекта недвижимости	Здание
2.	Ранее присвоенный государственный учетный номер (инвентарный) здания, сооружения, объекта незавершенного строительства	–
3.	Кадастровый номер земельного участка (земельных участков), в границах которого (которых) расположены здание, сооружение, объект незавершенного строительства	–
4.	Уникальный учетный номер кадастрового квартала, в границах которого расположены здание, сооружение, объект незавершенного строительства	13:08:0102004
5.	Адрес здания, сооружения, объекта незавершенного строительства	Мордовия Респ, р-н Zubovo-Полянский, рп Zubova Polyana, ул Парцинская, д 49а
5.1	Сведения о местоположении здания, сооружения, объекта незавершенного строительства (при отсутствии адреса) в структурированном в соответствии с федеральной информационной адресной системой виде	–

5.2	Дополнительные сведения о местоположении	–
6.	Иные сведения	–

3. Пояснения к сведениям об объекте недвижимости с кадастровым номером 13:08:0102004:302

1.	–
----	---

**Описание местоположения зданий, сооружений,
объектов незавершенного строительства на земельном участке**

1. Сведения о характерных точках контура объекта недвижимости с кадастровым номером =

Система координат =

Зона № =

Обозначение характерных точек контура	Содержатся в Едином государственном реестре недвижимости		Определены в ходе выполнения комплексных кадастровых работ			Метод определения координат	Формулы, примененные для расчета средней квадратической погрешности определения координат характерных точек (M_t), м, с подставленными в такие формулы значениями и итоговые (вычисленные) значения M_t , м	
	Координаты, м		Координаты, м		Радиус, м			
	X	Y	X	Y	R			
1	2	3	4	5	6	7	8	9
–	–	–	–	–	–	–	–	–

2. Сведения о характеристиках объекта недвижимости с кадастровым номером 13:08:0102004:303

№ п/п	Наименование характеристики	Значение характеристики
1	2	3

1.	Вид объекта недвижимости	Здание
2.	Ранее присвоенный государственный учетный номер (инвентарный) здания, сооружения, объекта незавершенного строительства	–
3.	Кадастровый номер земельного участка (земельных участков), в границах которого (которых) расположены здание, сооружение, объект незавершенного строительства	–
4.	Уникальный учетный номер кадастрового квартала, в границах которого расположены здание, сооружение, объект незавершенного строительства	13:08:0102004
5.	Адрес здания, сооружения, объекта незавершенного строительства	Мордовия Респ, р-н Zubovo-Полянский, рп Зубова Поляна, ул Парцинская, д 49
5.1	Сведения о местоположении здания, сооружения, объекта незавершенного строительства (при отсутствии адреса) в структурированном в соответствии с федеральной информационной адресной системой виде	–
5.2	Дополнительные сведения о местоположении	–
6.	Иные сведения	–

3. Пояснения к сведениям об объекте недвижимости с кадастровым номером 13:08:0102004:303

1. –

Описание местоположения зданий, сооружений, объектов незавершенного строительства на земельном участке

1. Сведения о характерных точках контура объекта недвижимости с кадастровым номером

=

Система координат =

Зона № =

Обозначение характерных точек	Содержатся в Едином государственном реестре недвижимости	Определены в ходе выполнения комплексных кадастровых работ	Метод определения координат	Формулы, примененные для расчета средней квадратической погрешности определения
--------------------------------------	---	---	------------------------------------	--

точек контура	Координаты, м		Радиус, м	Координаты, м		Радиус, м		координат характерных точек (M_t), м, с подставленными в такие формулы значениями и итоговые (вычисленные) значения M_t , м
	X	Y	R	X	Y	R		
1	2	3	4	5	6	7	8	9
–	–	–	–	–	–	–	–	–

2. Сведения о характеристиках объекта недвижимости с кадастровым номером 13:08:0102004:305

№ п/п	Наименование характеристики	Значение характеристики
1	2	3
1.	Вид объекта недвижимости	Здание
2.	Ранее присвоенный государственный учетный номер (инвентарный) здания, сооружения, объекта незавершенного строительства	–
3.	Кадастровый номер земельного участка (земельных участков), в границах которого (которых) расположены здание, сооружение, объект незавершенного строительства	–
4.	Уникальный учетный номер кадастрового квартала, в границах которого расположены здание, сооружение, объект незавершенного строительства	13:08:0102004
5.	Адрес здания, сооружения, объекта незавершенного строительства	Мордовия Респ, р-н Zubovo-Полянский, рп Zubova Polyana, ул Парцинская, д 73
5.1	Сведения о местоположении здания, сооружения, объекта незавершенного строительства (при отсутствии адреса) в структурированном в соответствии с федеральной информационной адресной системой виде	–

5.2	Дополнительные сведения о местоположении	–
6.	Иные сведения	–

3. Пояснения к сведениям об объекте недвижимости с кадастровым номером 13:08:0102004:305

1.	–
----	---

**Описание местоположения зданий, сооружений,
объектов незавершенного строительства на земельном участке**

1. Сведения о характерных точках контура объекта недвижимости с кадастровым номером =

Система координат =

Зона № =

Обозначение характерных точек контура	Содержатся в Едином государственном реестре недвижимости		Определены в ходе выполнения комплексных кадастровых работ			Метод определения координат	Формулы, примененные для расчета средней квадратической погрешности определения координат характерных точек (M_t), м, с подставленными в такие формулы значениями и итоговые (вычисленные) значения M_t , м	
	Координаты, м		Координаты, м		Радиус, м			
	X	Y	X	Y	R			
1	2	3	4	5	6	7	8	9
–	–	–	–	–	–	–	–	–

2. Сведения о характеристиках объекта недвижимости с кадастровым номером 13:08:0102004:306

№ п/п	Наименование характеристики	Значение характеристики
1	2	3

1.	Вид объекта недвижимости	Здание
2.	Ранее присвоенный государственный учетный номер (инвентарный) здания, сооружения, объекта незавершенного строительства	–
3.	Кадастровый номер земельного участка (земельных участков), в границах которого (которых) расположены здание, сооружение, объект незавершенного строительства	–
4.	Уникальный учетный номер кадастрового квартала, в границах которого расположены здание, сооружение, объект незавершенного строительства	13:08:0102004
5.	Адрес здания, сооружения, объекта незавершенного строительства	Мордовия Респ, р-н Зубово-Полянский, рп Зубова Поляна, ул Мокшанская, д 6
5.1	Сведения о местоположении здания, сооружения, объекта незавершенного строительства (при отсутствии адреса) в структурированном в соответствии с федеральной информационной адресной системой виде	–
5.2	Дополнительные сведения о местоположении	–
6.	Иные сведения	–

3. Пояснения к сведениям об объекте недвижимости с кадастровым номером 13:08:0102004:306

1. –

Описание местоположения зданий, сооружений, объектов незавершенного строительства на земельном участке

1. Сведения о характерных точках контура объекта недвижимости с кадастровым номером =

Система координат =

Зона № =

Обозначение характерных точек	Содержатся в Едином государственном реестре недвижимости	Определены в ходе выполнения комплексных кадастровых работ	Метод определения координат	Формулы, примененные для расчета средней квадратической погрешности определения
--------------------------------------	---	---	------------------------------------	--

точек контура	Координаты, м		Радиус, м	Координаты, м		Радиус, м		координат характерных точек (M_t), м, с подставленными в такие формулы значениями и итоговые (вычисленные) значения M_t , м
	X	Y	R	X	Y	R		
1	2	3	4	5	6	7	8	9
–	–	–	–	–	–	–	–	–

2. Сведения о характеристиках объекта недвижимости с кадастровым номером 13:08:0102004:308

№ п/п	Наименование характеристики	Значение характеристики
1	2	3
1.	Вид объекта недвижимости	Здание
2.	Ранее присвоенный государственный учетный номер (инвентарный) здания, сооружения, объекта незавершенного строительства	–
3.	Кадастровый номер земельного участка (земельных участков), в границах которого (которых) расположены здание, сооружение, объект незавершенного строительства	–
4.	Уникальный учетный номер кадастрового квартала, в границах которого расположены здание, сооружение, объект незавершенного строительства	13:08:0102004
5.	Адрес здания, сооружения, объекта незавершенного строительства	Мордовия Респ, р-н Zubovo-Полянский, рп Zubova Polyana, ул Дружбы, д 16
5.1	Сведения о местоположении здания, сооружения, объекта незавершенного строительства (при отсутствии адреса) в структурированном в соответствии с федеральной информационной адресной системой виде	–

5.2	Дополнительные сведения о местоположении	–
6.	Иные сведения	–

3. Пояснения к сведениям об объекте недвижимости с кадастровым номером 13:08:0102004:308

1.	–
----	---

**Описание местоположения зданий, сооружений,
объектов незавершенного строительства на земельном участке**

1. Сведения о характерных точках контура объекта недвижимости с кадастровым номером =

Система координат =

Зона № =

Обозначение характерных точек контура	Содержатся в Едином государственном реестре недвижимости		Определены в ходе выполнения комплексных кадастровых работ			Метод определения координат	Формулы, примененные для расчета средней квадратической погрешности определения координат характерных точек (M_t), м, с подставленными в такие формулы значениями и итоговые (вычисленные) значения M_t , м	
	Координаты, м		Координаты, м		Радиус, м			
	X	Y	X	Y	R			
1	2	3	4	5	6	7	8	9
–	–	–	–	–	–	–	–	–

2. Сведения о характеристиках объекта недвижимости с кадастровым номером 13:08:0102004:309

№ п/п	Наименование характеристики	Значение характеристики
1	2	3

1.	Вид объекта недвижимости	Здание
2.	Ранее присвоенный государственный учетный номер (инвентарный) здания, сооружения, объекта незавершенного строительства	–
3.	Кадастровый номер земельного участка (земельных участков), в границах которого (которых) расположены здание, сооружение, объект незавершенного строительства	–
4.	Уникальный учетный номер кадастрового квартала, в границах которого расположены здание, сооружение, объект незавершенного строительства	13:08:0102004
5.	Адрес здания, сооружения, объекта незавершенного строительства	Мордовия Респ, р-н Zubovo-Полянский, рп Zubova Polyana, ул Парцинская, д 44
5.1	Сведения о местоположении здания, сооружения, объекта незавершенного строительства (при отсутствии адреса) в структурированном в соответствии с федеральной информационной адресной системой виде	–
5.2	Дополнительные сведения о местоположении	–
6.	Иные сведения	–

3. Пояснения к сведениям об объекте недвижимости с кадастровым номером 13:08:0102004:309

1. –

Описание местоположения зданий, сооружений, объектов незавершенного строительства на земельном участке

1. Сведения о характерных точках контура объекта недвижимости с кадастровым номером =

Система координат =

Зона № =

Обозначение характерных точек	Содержатся в Едином государственном реестре недвижимости	Определены в ходе выполнения комплексных кадастровых работ	Метод определения координат	Формулы, примененные для расчета средней квадратической погрешности определения
--------------------------------------	---	---	------------------------------------	--

точек контура	Координаты, м		Радиус, м	Координаты, м		Радиус, м		координат характерных точек (M_t), м, с подставленными в такие формулы значениями и итоговые (вычисленные) значения M_t , м
	X	Y	R	X	Y	R		
1	2	3	4	5	6	7	8	9
–	–	–	–	–	–	–	–	–

2. Сведения о характеристиках объекта недвижимости с кадастровым номером 13:08:0102004:310

№ п/п	Наименование характеристики	Значение характеристики
1	2	3
1.	Вид объекта недвижимости	Здание
2.	Ранее присвоенный государственный учетный номер (инвентарный) здания, сооружения, объекта незавершенного строительства	–
3.	Кадастровый номер земельного участка (земельных участков), в границах которого (которых) расположены здание, сооружение, объект незавершенного строительства	–
4.	Уникальный учетный номер кадастрового квартала, в границах которого расположены здание, сооружение, объект незавершенного строительства	13:08:0102004
5.	Адрес здания, сооружения, объекта незавершенного строительства	Мордовия Респ, р-н Zubovo-Полянский, рп Zubova Polyana, ул Mokshanskaya, d 20
5.1	Сведения о местоположении здания, сооружения, объекта незавершенного строительства (при отсутствии адреса) в структурированном в соответствии с федеральной информационной адресной системой виде	–

5.2	Дополнительные сведения о местоположении	–
6.	Иные сведения	–

3. Пояснения к сведениям об объекте недвижимости с кадастровым номером 13:08:0102004:310

1.	–
----	---

**Описание местоположения зданий, сооружений,
объектов незавершенного строительства на земельном участке**

1. Сведения о характерных точках контура объекта недвижимости с кадастровым номером =

Система координат =

Зона № =

Обозначение характерных точек контура	Содержатся в Едином государственном реестре недвижимости		Определены в ходе выполнения комплексных кадастровых работ			Метод определения координат	Формулы, примененные для расчета средней квадратической погрешности определения координат характерных точек (M_t), м, с подставленными в такие формулы значениями и итоговые (вычисленные) значения M_t , м	
	Координаты, м		Координаты, м		Радиус, м			
	X	Y	X	Y	R			
1	2	3	4	5	6	7	8	9
–	–	–	–	–	–	–	–	–

2. Сведения о характеристиках объекта недвижимости с кадастровым номером 13:08:0102004:311

№ п/п	Наименование характеристики	Значение характеристики
1	2	3

1.	Вид объекта недвижимости	Здание
2.	Ранее присвоенный государственный учетный номер (инвентарный) здания, сооружения, объекта незавершенного строительства	–
3.	Кадастровый номер земельного участка (земельных участков), в границах которого (которых) расположены здание, сооружение, объект незавершенного строительства	–
4.	Уникальный учетный номер кадастрового квартала, в границах которого расположены здание, сооружение, объект незавершенного строительства	13:08:0102004
5.	Адрес здания, сооружения, объекта незавершенного строительства	Мордовия Респ, р-н Zubovo-Полянский, рп Зубова Поляна, ул Мокшанская, д 21
5.1	Сведения о местоположении здания, сооружения, объекта незавершенного строительства (при отсутствии адреса) в структурированном в соответствии с федеральной информационной адресной системой виде	–
5.2	Дополнительные сведения о местоположении	–
6.	Иные сведения	–

3. Пояснения к сведениям об объекте недвижимости с кадастровым номером 13:08:0102004:311

1. –

Описание местоположения зданий, сооружений, объектов незавершенного строительства на земельном участке

1. Сведения о характерных точках контура объекта недвижимости с кадастровым номером

=

Система координат =

Зона № =

Обозначение характерных точек	Содержатся в Едином государственном реестре недвижимости	Определены в ходе выполнения комплексных кадастровых работ	Метод определения координат	Формулы, примененные для расчета средней квадратической погрешности определения
-------------------------------	--	--	-----------------------------	---

точек конту ра	Координаты , м		Радиу с, м	Координаты , м		Радиус, м		координат характерных точек (M_t), м, с подставленными в такие формулы значениями и итоговые (вычисленные) значения M_t , м
	X	Y	R	X	Y	R		
1	2	3	4	5	6	7	8	9
–	–	–	–	–	–	–	–	–

2. Сведения о характеристиках объекта недвижимости с кадастровым номером 13:08:0102004:312

№ п/п	Наименование характеристики	Значение характеристики
1	2	3
1.	Вид объекта недвижимости	Здание
2.	Ранее присвоенный государственный учетный номер (инвентарный) здания, сооружения, объекта незавершенного строительства	–
3.	Кадастровый номер земельного участка (земельных участков), в границах которого (которых) расположены здание, сооружение, объект незавершенного строительства	–
4.	Уникальный учетный номер кадастрового квартала, в границах которого расположены здание, сооружение, объект незавершенного строительства	13:08:0102004
5.	Адрес здания, сооружения, объекта незавершенного строительства	Мордовия Респ, р-н Zubovo-Полянский, рп Zubova Поляна, ул Парцинская, дом 35а, Республика Мордовия, Zubovo-Полянский район, рп. Zubova Поляна, ул. Парцинская, д. 35а
5.1	Сведения о местоположении здания, сооружения, объекта незавершенного строительства (при отсутствии адреса) в структурированном в	–

	соответствии с федеральной информационной адресной системой в виде	
5.2	Дополнительные сведения о местоположении	–
6.	Иные сведения	–

3. Пояснения к сведениям об объекте недвижимости с кадастровым номером 13:08:0102004:312

1.	–
----	---

Описание местоположения зданий, сооружений, объектов незавершенного строительства на земельном участке

1. Сведения о характерных точках контура объекта недвижимости с кадастровым номером =

Система координат =

Зона № =

Обозначение характерных точек контура	Содержатся в Едином государственном реестре недвижимости		Определены в ходе выполнения комплексных кадастровых работ			Метод определения координат	Формулы, примененные для расчета средней квадратической погрешности определения координат характерных точек (M_t), м, с подставленными в такие формулы значениями и итоговые (вычисленные) значения M_t , м	
	Координаты, м		Координаты, м		Радиус, м			
	X	Y	X	Y	R			
1	2	3	4	5	6	7	8	9
–	–	–	–	–	–	–	–	–

2. Сведения о характеристиках объекта недвижимости с кадастровым номером 13:08:0102004:313

№	Наименование характеристики	Значение характеристики
---	-----------------------------	-------------------------

п/п	2	3
1.	Вид объекта недвижимости	Здание
2.	Ранее присвоенный государственный учетный номер (инвентарный) здания, сооружения, объекта незавершенного строительства	–
3.	Кадастровый номер земельного участка (земельных участков), в границах которого (которых) расположены здание, сооружение, объект незавершенного строительства	–
4.	Уникальный учетный номер кадастрового квартала, в границах которого расположены здание, сооружение, объект незавершенного строительства	13:08:0102004
5.	Адрес здания, сооружения, объекта незавершенного строительства	Мордовия Респ, р-н Зубово-Полянский, рп Зубова Поляна, ул Парцинская, д 40
5.1	Сведения о местоположении здания, сооружения, объекта незавершенного строительства (при отсутствии адреса) в структурированном в соответствии с федеральной информационной адресной системой виде	–
5.2	Дополнительные сведения о местоположении	–
6.	Иные сведения	–
3. Пояснения к сведениям об объекте недвижимости с кадастровым номером 13:08:0102004:313		
1.	–	
Описание местоположения зданий, сооружений, объектов незавершенного строительства на земельном участке		
1. Сведения о характерных точках контура объекта недвижимости с кадастровым номером =		
Система координат =		Зона № =

Обозначение характеристик точек контура	Содержатся в Едином государственном реестре недвижимости		Определены в ходе выполнения комплексных кадастровых работ			Метод определения координат	Формулы, примененные для расчета средней квадратической погрешности определения координат характерных точек (M_t), м, с подставленными в такие формулы значениями и итоговые (вычисленные) значения M_t , м	
	Координаты, м		Координаты, м		Радиус, м			
	X	Y	X	Y	R			
1	2	3	4	5	6	7	8	9
–	–	–	–	–	–	–	–	–

2. Сведения о характеристиках объекта недвижимости с кадастровым номером 13:08:0102004:314

№ п/п	Наименование характеристики	Значение характеристики
1	2	3
1.	Вид объекта недвижимости	Здание
2.	Ранее присвоенный государственный учетный номер (инвентарный) здания, сооружения, объекта незавершенного строительства	–
3.	Кадастровый номер земельного участка (земельных участков), в границах которого (которых) расположены здание, сооружение, объект незавершенного строительства	–
4.	Уникальный учетный номер кадастрового квартала, в границах которого расположены здание, сооружение, объект незавершенного строительства	13:08:0102004
5.	Адрес здания, сооружения, объекта незавершенного строительства	Мордовия Респ, р-н Зубово-Полянский, рп Зубова Поляна, ул

2. Сведения о характеристиках объекта недвижимости с кадастровым номером 13:08:0102004:315		
№ п/п	Наименование характеристики	Значение характеристики
1	2	3
1.	Вид объекта недвижимости	Здание
2.	Ранее присвоенный государственный учетный номер (инвентарный) здания, сооружения, объекта незавершенного строительства	–
3.	Кадастровый номер земельного участка (земельных участков), в границах которого (которых) расположены здание, сооружение, объект незавершенного строительства	–
4.	Уникальный учетный номер кадастрового квартала, в границах которого расположены здание, сооружение, объект незавершенного строительства	13:08:0102004
5.	Адрес здания, сооружения, объекта незавершенного строительства	Мордовия Респ, р-н Zubovo-Полянский, рп Zubova Polyana, ул Парцинская, д 30
5.1	Сведения о местоположении здания, сооружения, объекта незавершенного строительства (при отсутствии адреса) в структурированном в соответствии с федеральной информационной адресной системой виде	–
5.2	Дополнительные сведения о местоположении	–
6.	Иные сведения	–
3. Пояснения к сведениям об объекте недвижимости с кадастровым номером 13:08:0102004:315		
1.	–	
Описание местоположения зданий, сооружений, объектов незавершенного строительства на земельном участке		
1. Сведения о характерных точках контура объекта недвижимости с кадастровым номером =		
Система координат =		Зона № =

Обозначение характеристик точек контура	Содержатся в Едином государственном реестре недвижимости		Определены в ходе выполнения комплексных кадастровых работ			Метод определения координат	Формулы, примененные для расчета средней квадратической погрешности определения координат характерных точек (M_t), м, с подставленными в такие формулы значениями и итоговые (вычисленные) значения M_t , м	
	Координаты, м		Координаты, м		Радиус, м			
	X	Y	X	Y	R			
1	2	3	4	5	6	7	8	9
–	–	–	–	–	–	–	–	–

2. Сведения о характеристиках объекта недвижимости с кадастровым номером 13:08:0102004:316

№ п/п	Наименование характеристики	Значение характеристики
1	2	3
1.	Вид объекта недвижимости	Здание
2.	Ранее присвоенный государственный учетный номер (инвентарный) здания, сооружения, объекта незавершенного строительства	–
3.	Кадастровый номер земельного участка (земельных участков), в границах которого (которых) расположены здание, сооружение, объект незавершенного строительства	–
4.	Уникальный учетный номер кадастрового квартала, в границах которого расположены здание, сооружение, объект незавершенного строительства	13:08:0102004
5.	Адрес здания, сооружения, объекта незавершенного строительства	Мордовия Респ, р-н Зубово-Полянский, рп Зубова Поляна, ул

2. Сведения о характеристиках объекта недвижимости с кадастровым номером 13:08:0102004:317

№ п/п	Наименование характеристики	Значение характеристики
1	2	3
1.	Вид объекта недвижимости	Здание
2.	Ранее присвоенный государственный учетный номер (инвентарный) здания, сооружения, объекта незавершенного строительства	–
3.	Кадастровый номер земельного участка (земельных участков), в границах которого (которых) расположены здание, сооружение, объект незавершенного строительства	–
4.	Уникальный учетный номер кадастрового квартала, в границах которого расположены здание, сооружение, объект незавершенного строительства	13:08:0102004
5.	Адрес здания, сооружения, объекта незавершенного строительства	Мордовия Респ, р-н Zubovo-Полянский, рп Зубова Поляна, ул Долгаева, д 20
5.1	Сведения о местоположении здания, сооружения, объекта незавершенного строительства (при отсутствии адреса) в структурированном в соответствии с федеральной информационной адресной системой виде	–
5.2	Дополнительные сведения о местоположении	–
6.	Иные сведения	–

3. Пояснения к сведениям об объекте недвижимости с кадастровым номером 13:08:0102004:317

1.	–
----	---

Описание местоположения зданий, сооружений, объектов незавершенного строительства на земельном участке**1. Сведения о характерных точках контура объекта недвижимости с кадастровым номером**

=

Система координат =

Зона № =

Обозначение характеристик точек контура	Содержатся в Едином государственном реестре недвижимости		Определены в ходе выполнения комплексных кадастровых работ			Метод определения координат	Формулы, примененные для расчета средней квадратической погрешности определения координат характерных точек (M_t), м, с подставленными в такие формулы значениями и итоговые (вычисленные) значения M_t , м	
	Координаты, м		Координаты, м		Радиус, м			
	X	Y	X	Y	R			
1	2	3	4	5	6	7	8	9
–	–	–	–	–	–	–	–	–

2. Сведения о характеристиках объекта недвижимости с кадастровым номером 13:08:0102004:318

№ п/п	Наименование характеристики	Значение характеристики
1	2	3
1.	Вид объекта недвижимости	Здание
2.	Ранее присвоенный государственный учетный номер (инвентарный) здания, сооружения, объекта незавершенного строительства	–
3.	Кадастровый номер земельного участка (земельных участков), в границах которого (которых) расположены здание, сооружение, объект незавершенного строительства	–
4.	Уникальный учетный номер кадастрового квартала, в границах которого расположены здание, сооружение, объект незавершенного строительства	13:08:0102004
5.	Адрес здания, сооружения, объекта незавершенного строительства	Мордовия Респ, р-н Зубово-Полянский, рп Зубова Поляна, ул

2. Сведения о характеристиках объекта недвижимости с кадастровым номером 13:08:0102004:319

№ п/п	Наименование характеристики	Значение характеристики
1	2	3
1.	Вид объекта недвижимости	Здание
2.	Ранее присвоенный государственный учетный номер (инвентарный) здания, сооружения, объекта незавершенного строительства	–
3.	Кадастровый номер земельного участка (земельных участков), в границах которого (которых) расположены здание, сооружение, объект незавершенного строительства	–
4.	Уникальный учетный номер кадастрового квартала, в границах которого расположены здание, сооружение, объект незавершенного строительства	13:08:0102004
5.	Адрес здания, сооружения, объекта незавершенного строительства	Мордовия Респ, р-н Zubovo-Полянский, рп Зубова Поляна, ул Дружбы, д 1
5.1	Сведения о местоположении здания, сооружения, объекта незавершенного строительства (при отсутствии адреса) в структурированном в соответствии с федеральной информационной адресной системой виде	–
5.2	Дополнительные сведения о местоположении	–
6.	Иные сведения	–

3. Пояснения к сведениям об объекте недвижимости с кадастровым номером 13:08:0102004:319

1.	–
----	---

Описание местоположения зданий, сооружений, объектов незавершенного строительства на земельном участке

1. Сведения о характерных точках контура объекта недвижимости с кадастровым номером =

Система координат =

Зона № =

Обозначение характеристик точек контура	Содержатся в Едином государственном реестре недвижимости		Определены в ходе выполнения комплексных кадастровых работ			Метод определения координат	Формулы, примененные для расчета средней квадратической погрешности определения координат характерных точек (M_t), м, с подставленными в такие формулы значениями и итоговые (вычисленные) значения M_t , м	
	Координаты, м		Координаты, м		Радиус, м			
	X	Y	X	Y	R			
1	2	3	4	5	6	7	8	9
–	–	–	–	–	–	–	–	–

2. Сведения о характеристиках объекта недвижимости с кадастровым номером 13:08:0102004:320

№ п/п	Наименование характеристики	Значение характеристики
1	2	3
1.	Вид объекта недвижимости	Здание
2.	Ранее присвоенный государственный учетный номер (инвентарный) здания, сооружения, объекта незавершенного строительства	–
3.	Кадастровый номер земельного участка (земельных участков), в границах которого (которых) расположены здание, сооружение, объект незавершенного строительства	–
4.	Уникальный учетный номер кадастрового квартала, в границах которого расположены здание, сооружение, объект незавершенного строительства	13:08:0102004
5.	Адрес здания, сооружения, объекта незавершенного строительства	Мордовия Респ, р-н Зубово-Полянский, рп Зубова Поляна, ул

2. Сведения о характеристиках объекта недвижимости с кадастровым номером 13:08:0102004:321

№ п/п	Наименование характеристики	Значение характеристики
1	2	3
1.	Вид объекта недвижимости	Здание
2.	Ранее присвоенный государственный учетный номер (инвентарный) здания, сооружения, объекта незавершенного строительства	–
3.	Кадастровый номер земельного участка (земельных участков), в границах которого (которых) расположены здание, сооружение, объект незавершенного строительства	–
4.	Уникальный учетный номер кадастрового квартала, в границах которого расположены здание, сооружение, объект незавершенного строительства	13:08:0102004
5.	Адрес здания, сооружения, объекта незавершенного строительства	Мордовия Респ, р-н Zubovo-Полянский, рп Зубова Поляна, ул Дружбы, д 34
5.1	Сведения о местоположении здания, сооружения, объекта незавершенного строительства (при отсутствии адреса) в структурированном в соответствии с федеральной информационной адресной системой виде	–
5.2	Дополнительные сведения о местоположении	–
6.	Иные сведения	–

3. Пояснения к сведениям об объекте недвижимости с кадастровым номером 13:08:0102004:321

1.	–
----	---

Описание местоположения зданий, сооружений, объектов незавершенного строительства на земельном участке**1. Сведения о характерных точках контура объекта недвижимости с кадастровым номером**

=

Система координат =

Зона № =

Обозначение характеристик точек контура	Содержатся в Едином государственном реестре недвижимости		Определены в ходе выполнения комплексных кадастровых работ			Метод определения координат	Формулы, примененные для расчета средней квадратической погрешности определения координат характерных точек (M_t), м, с подставленными в такие формулы значениями и итоговые (вычисленные) значения M_t , м	
	Координаты, м		Координаты, м		Радиус, м			
	X	Y	X	Y	R			
1	2	3	4	5	6	7	8	9
–	–	–	–	–	–	–	–	–

2. Сведения о характеристиках объекта недвижимости с кадастровым номером 13:08:0102004:322

№ п/п	Наименование характеристики	Значение характеристики
1	2	3
1.	Вид объекта недвижимости	Здание
2.	Ранее присвоенный государственный учетный номер (инвентарный) здания, сооружения, объекта незавершенного строительства	–
3.	Кадастровый номер земельного участка (земельных участков), в границах которого (которых) расположены здание, сооружение, объект незавершенного строительства	–
4.	Уникальный учетный номер кадастрового квартала, в границах которого расположены здание, сооружение, объект незавершенного строительства	13:08:0102004
5.	Адрес здания, сооружения, объекта незавершенного строительства	Мордовия Респ, р-н Зубово-Полянский, рп Зубова Поляна, ул Дружбы, д 22, Республика

1	2	3	4	5	6	7	8	9
–	–	–	–	–	–	–	–	–

2. Сведения о характеристиках объекта недвижимости с кадастровым номером 13:08:0102004:323

№ п/п	Наименование характеристики	Значение характеристики
1	2	3
1.	Вид объекта недвижимости	Здание
2.	Ранее присвоенный государственный учетный номер (инвентарный) здания, сооружения, объекта незавершенного строительства	–
3.	Кадастровый номер земельного участка (земельных участков), в границах которого (которых) расположены здание, сооружение, объект незавершенного строительства	–
4.	Уникальный учетный номер кадастрового квартала, в границах которого расположены здание, сооружение, объект незавершенного строительства	13:08:0102004
5.	Адрес здания, сооружения, объекта незавершенного строительства	Мордовия Респ, р-н Зубово-Полянский, рп Зубова Поляна, ул Дружбы, д бн 1
5.1	Сведения о местоположении здания, сооружения, объекта незавершенного строительства (при отсутствии адреса) в структурированном в соответствии с федеральной информационной адресной системой виде	–
5.2	Дополнительные сведения о местоположении	–
6.	Иные сведения	–

3. Пояснения к сведениям об объекте недвижимости с кадастровым номером 13:08:0102004:323

1.	–
----	---

Описание местоположения зданий, сооружений, объектов незавершенного строительства на земельном участке

1. Сведения о характерных точках контура объекта недвижимости с кадастровым номером

=

Система координат =

Зона № =

Обозначение характерных точек контура	Содержатся в Едином государственном реестре недвижимости		Определены в ходе выполнения комплексных кадастровых работ			Метод определения координат	Формулы, примененные для расчета средней квадратической погрешности определения координат характерных точек (M_t), м, с подставленными в такие формулы значениями и итоговые (вычисленные) значения M_t , м	
	Координаты , м		Радиус, с, м	Координаты , м				Радиус, м
	X	Y	R	X	Y			R
1	2	3	4	5	6	7	8	9
–	–	–	–	–	–	–	–	–

2. Сведения о характеристиках объекта недвижимости с кадастровым номером 13:08:0102004:324

№ п/п	Наименование характеристики	Значение характеристики
1	2	3
1.	Вид объекта недвижимости	Здание
2.	Ранее присвоенный государственный учетный номер (инвентарный) здания, сооружения, объекта незавершенного строительства	–
3.	Кадастровый номер земельного участка (земельных участков), в границах которого (которых) расположены здание, сооружение, объект незавершенного строительства	–
4.	Уникальный учетный номер кадастрового квартала, в границах которого расположены здание, сооружение, объект незавершенного строительства	13:08:0102004

5.	Адрес здания, сооружения, объекта незавершенного строительства	Мордовия Респ, р-н Zubovo-Полянский, рп Zubova Polyana, ул Mokshanская, д 12
5.1	Сведения о местоположении здания, сооружения, объекта незавершенного строительства (при отсутствии адреса) в структурированном в соответствии с федеральной информационной адресной системой виде	–
5.2	Дополнительные сведения о местоположении	–
6.	Иные сведения	–

3. Пояснения к сведениям об объекте недвижимости с кадастровым номером 13:08:0102004:324

1.	–
----	---

Описание местоположения зданий, сооружений, объектов незавершенного строительства на земельном участке

1. Сведения о характерных точках контура объекта недвижимости с кадастровым номером =

Система координат =

Зона № =

Обозначение характерных точек контура	Содержатся в Едином государственном реестре недвижимости			Определены в ходе выполнения комплексных кадастровых работ			Метод определения координат	Формулы, примененные для расчета средней квадратической погрешности определения координат характерных точек (M_t), м, с подставленными в такие формулы значениями и итоговые (вычисленные) значения M_t , м
	Координаты, м		Радиус, м	Координаты, м		Радиус, м		
	X	Y	R	X	Y	R		
1	2	3	4	5	6	7	8	9

–	–	–	–	–	–	–	–	–
2. Сведения о характеристиках объекта недвижимости с кадастровым номером 13:08:0102004:325								
№ п/п	Наименование характеристики						Значение характеристики	
1	2						3	
1.	Вид объекта недвижимости						Здание	
2.	Ранее присвоенный государственный учетный номер (инвентарный) здания, сооружения, объекта незавершенного строительства						–	
3.	Кадастровый номер земельного участка (земельных участков), в границах которого (которых) расположены здание, сооружение, объект незавершенного строительства						–	
4.	Уникальный учетный номер кадастрового квартала, в границах которого расположены здание, сооружение, объект незавершенного строительства						13:08:0102004	
5.	Адрес здания, сооружения, объекта незавершенного строительства						Мордовия Респ, р-н Zubovo-Полянский, рп Zubova Polyana, ул Mokshanskaya, d 27	
5.1	Сведения о местоположении здания, сооружения, объекта незавершенного строительства (при отсутствии адреса) в структурированном в соответствии с федеральной информационной адресной системой виде						–	
5.2	Дополнительные сведения о местоположении						–	
6.	Иные сведения						–	
3. Пояснения к сведениям об объекте недвижимости с кадастровым номером 13:08:0102004:325								
1.	–							
Описание местоположения зданий, сооружений, объектов незавершенного строительства на земельном участке								
1. Сведения о характерных точках контура объекта недвижимости с кадастровым номером =								
Система координат =					Зона № =			

Обозначение характеристик точек контура	Содержатся в Едином государственном реестре недвижимости		Определены в ходе выполнения комплексных кадастровых работ			Метод определения координат	Формулы, примененные для расчета средней квадратической погрешности определения координат характерных точек (M_t), м, с подставленными в такие формулы значениями и итоговые (вычисленные) значения M_t , м	
	Координаты, м		Координаты, м		Радиус, м			
	X	Y	X	Y	R			
1	2	3	4	5	6	7	8	9
–	–	–	–	–	–	–	–	–

2. Сведения о характеристиках объекта недвижимости с кадастровым номером 13:08:0102004:326

№ п/п	Наименование характеристики	Значение характеристики
1	2	3
1.	Вид объекта недвижимости	Здание
2.	Ранее присвоенный государственный учетный номер (инвентарный) здания, сооружения, объекта незавершенного строительства	–
3.	Кадастровый номер земельного участка (земельных участков), в границах которого (которых) расположены здание, сооружение, объект незавершенного строительства	–
4.	Уникальный учетный номер кадастрового квартала, в границах которого расположены здание, сооружение, объект незавершенного строительства	13:08:0102004
5.	Адрес здания, сооружения, объекта незавершенного строительства	Мордовия Респ, р-н Зубово-Полянский, рп Зубова Поляна, ул

2. Сведения о характеристиках объекта недвижимости с кадастровым номером 13:08:0102004:329

№ п/п	Наименование характеристики	Значение характеристики
1	2	3
1.	Вид объекта недвижимости	Здание
2.	Ранее присвоенный государственный учетный номер (инвентарный) здания, сооружения, объекта незавершенного строительства	–
3.	Кадастровый номер земельного участка (земельных участков), в границах которого (которых) расположены здание, сооружение, объект незавершенного строительства	–
4.	Уникальный учетный номер кадастрового квартала, в границах которого расположены здание, сооружение, объект незавершенного строительства	13:08:0102004
5.	Адрес здания, сооружения, объекта незавершенного строительства	Мордовия Респ, р-н Zubovo-Полянский, рп Зубова Поляна, ул Парцинская, д 3
5.1	Сведения о местоположении здания, сооружения, объекта незавершенного строительства (при отсутствии адреса) в структурированном в соответствии с федеральной информационной адресной системой виде	–
5.2	Дополнительные сведения о местоположении	–
6.	Иные сведения	–

3. Пояснения к сведениям об объекте недвижимости с кадастровым номером 13:08:0102004:329

1.	–
----	---

Описание местоположения зданий, сооружений, объектов незавершенного строительства на земельном участке**1. Сведения о характерных точках контура объекта недвижимости с кадастровым номером**

=

Система координат =

Зона № =

Обозначение характеристик точек контура	Содержатся в Едином государственном реестре недвижимости		Определены в ходе выполнения комплексных кадастровых работ			Метод определения координат	Формулы, примененные для расчета средней квадратической погрешности определения координат характерных точек (M_t), м, с подставленными в такие формулы значениями и итоговые (вычисленные) значения M_t , м	
	Координаты, м		Координаты, м		Радиус, м			
	X	Y	X	Y	R			
1	2	3	4	5	6	7	8	9
–	–	–	–	–	–	–	–	–

2. Сведения о характеристиках объекта недвижимости с кадастровым номером 13:08:0102004:330

№ п/п	Наименование характеристики	Значение характеристики
1	2	3
1.	Вид объекта недвижимости	Здание
2.	Ранее присвоенный государственный учетный номер (инвентарный) здания, сооружения, объекта незавершенного строительства	–
3.	Кадастровый номер земельного участка (земельных участков), в границах которого (которых) расположены здание, сооружение, объект незавершенного строительства	–
4.	Уникальный учетный номер кадастрового квартала, в границах которого расположены здание, сооружение, объект незавершенного строительства	13:08:0102004
5.	Адрес здания, сооружения, объекта незавершенного строительства	Мордовия Респ, р-н Зубово-Полянский, рп Зубова Поляна, ул

2. Сведения о характеристиках объекта недвижимости с кадастровым номером 13:08:0102004:331

№ п/п	Наименование характеристики	Значение характеристики
1	2	3
1.	Вид объекта недвижимости	Здание
2.	Ранее присвоенный государственный учетный номер (инвентарный) здания, сооружения, объекта незавершенного строительства	–
3.	Кадастровый номер земельного участка (земельных участков), в границах которого (которых) расположены здание, сооружение, объект незавершенного строительства	–
4.	Уникальный учетный номер кадастрового квартала, в границах которого расположены здание, сооружение, объект незавершенного строительства	13:08:0102004
5.	Адрес здания, сооружения, объекта незавершенного строительства	Мордовия Респ, р-н Zubovo-Полянский, рп Зубова Поляна, ул Парцинская, д 62
5.1	Сведения о местоположении здания, сооружения, объекта незавершенного строительства (при отсутствии адреса) в структурированном в соответствии с федеральной информационной адресной системой виде	–
5.2	Дополнительные сведения о местоположении	–
6.	Иные сведения	–

3. Пояснения к сведениям об объекте недвижимости с кадастровым номером 13:08:0102004:331

1.	–
----	---

Описание местоположения зданий, сооружений, объектов незавершенного строительства на земельном участке

1. Сведения о характерных точках контура объекта недвижимости с кадастровым номером
=

Система координат = **Зона № =**

Обозначение характеристик точек контура	Содержатся в Едином государственном реестре недвижимости		Определены в ходе выполнения комплексных кадастровых работ			Метод определения координат	Формулы, примененные для расчета средней квадратической погрешности определения координат характерных точек (M_t), м, с подставленными в такие формулы значениями и итоговые (вычисленные) значения M_t , м	
	Координаты, м		Координаты, м		Радиус, м			
	X	Y	X	Y	R			
1	2	3	4	5	6	7	8	9
–	–	–	–	–	–	–	–	–

2. Сведения о характеристиках объекта недвижимости с кадастровым номером 13:08:0102004:332

№ п/п	Наименование характеристики	Значение характеристики
1	2	3
1.	Вид объекта недвижимости	Здание
2.	Ранее присвоенный государственный учетный номер (инвентарный) здания, сооружения, объекта незавершенного строительства	–
3.	Кадастровый номер земельного участка (земельных участков), в границах которого (которых) расположены здание, сооружение, объект незавершенного строительства	–
4.	Уникальный учетный номер кадастрового квартала, в границах которого расположены здание, сооружение, объект незавершенного строительства	13:08:0102004
5.	Адрес здания, сооружения, объекта незавершенного строительства	Мордовия Респ, р-н Зубово-Полянский, рп Зубова Поляна, ул

2. Сведения о характеристиках объекта недвижимости с кадастровым номером 13:08:0102004:333		
№ п/п	Наименование характеристики	Значение характеристики
1	2	3
1.	Вид объекта недвижимости	Здание
2.	Ранее присвоенный государственный учетный номер (инвентарный) здания, сооружения, объекта незавершенного строительства	–
3.	Кадастровый номер земельного участка (земельных участков), в границах которого (которых) расположены здание, сооружение, объект незавершенного строительства	–
4.	Уникальный учетный номер кадастрового квартала, в границах которого расположены здание, сооружение, объект незавершенного строительства	13:08:0102004
5.	Адрес здания, сооружения, объекта незавершенного строительства	Мордовия Респ, р-н Zubovo-Полянский, рп Зубова Поляна, ул Парцинская, д 16
5.1	Сведения о местоположении здания, сооружения, объекта незавершенного строительства (при отсутствии адреса) в структурированном в соответствии с федеральной информационной адресной системой виде	–
5.2	Дополнительные сведения о местоположении	–
6.	Иные сведения	–
3. Пояснения к сведениям об объекте недвижимости с кадастровым номером 13:08:0102004:333		
1.	–	
Описание местоположения зданий, сооружений, объектов незавершенного строительства на земельном участке		
1. Сведения о характерных точках контура объекта недвижимости с кадастровым номером =		
Система координат =		Зона № =

Обозначение характеристик точек контура	Содержатся в Едином государственном реестре недвижимости		Определены в ходе выполнения комплексных кадастровых работ			Метод определения координат	Формулы, примененные для расчета средней квадратической погрешности определения координат характерных точек (M_t), м, с подставленными в такие формулы значениями и итоговые (вычисленные) значения M_t , м	
	Координаты, м		Координаты, м		Радиус, м			
	X	Y	X	Y	R			
1	2	3	4	5	6	7	8	9
–	–	–	–	–	–	–	–	–

2. Сведения о характеристиках объекта недвижимости с кадастровым номером 13:08:0102004:334

№ п/п	Наименование характеристики	Значение характеристики
1	2	3
1.	Вид объекта недвижимости	Здание
2.	Ранее присвоенный государственный учетный номер (инвентарный) здания, сооружения, объекта незавершенного строительства	–
3.	Кадастровый номер земельного участка (земельных участков), в границах которого (которых) расположены здание, сооружение, объект незавершенного строительства	–
4.	Уникальный учетный номер кадастрового квартала, в границах которого расположены здание, сооружение, объект незавершенного строительства	13:08:0102004
5.	Адрес здания, сооружения, объекта незавершенного строительства	Мордовия Респ, р-н Зубово-Полянский, рп Зубова Поляна, ул

2. Сведения о характеристиках объекта недвижимости с кадастровым номером 13:08:0102004:335

№ п/п	Наименование характеристики	Значение характеристики
1	2	3
1.	Вид объекта недвижимости	Здание
2.	Ранее присвоенный государственный учетный номер (инвентарный) здания, сооружения, объекта незавершенного строительства	–
3.	Кадастровый номер земельного участка (земельных участков), в границах которого (которых) расположены здание, сооружение, объект незавершенного строительства	–
4.	Уникальный учетный номер кадастрового квартала, в границах которого расположены здание, сооружение, объект незавершенного строительства	13:08:0102004
5.	Адрес здания, сооружения, объекта незавершенного строительства	Мордовия Респ, р-н Zubovo-Полянский, рп Зубова Поляна, ул Парцинская, д 21
5.1	Сведения о местоположении здания, сооружения, объекта незавершенного строительства (при отсутствии адреса) в структурированном в соответствии с федеральной информационной адресной системой виде	–
5.2	Дополнительные сведения о местоположении	–
6.	Иные сведения	–

3. Пояснения к сведениям об объекте недвижимости с кадастровым номером 13:08:0102004:335

1.	–
----	---

Описание местоположения зданий, сооружений, объектов незавершенного строительства на земельном участке**1. Сведения о характерных точках контура объекта недвижимости с кадастровым номером**

=

Система координат =

Зона № =

Обозначение характеристик точек контура	Содержатся в Едином государственном реестре недвижимости		Определены в ходе выполнения комплексных кадастровых работ			Метод определения координат	Формулы, примененные для расчета средней квадратической погрешности определения координат характерных точек (M_t), м, с подставленными в такие формулы значениями и итоговые (вычисленные) значения M_t , м	
	Координаты, м		Радиус, м		Координаты, м			Радиус, м
	X	Y	R	X	Y			R
1	2	3	4	5	6	7	8	9
–	–	–	–	–	–	–	–	–

2. Сведения о характеристиках объекта недвижимости с кадастровым номером 13:08:0102004:336

№ п/п	Наименование характеристики	Значение характеристики
1	2	3
1.	Вид объекта недвижимости	Здание
2.	Ранее присвоенный государственный учетный номер (инвентарный) здания, сооружения, объекта незавершенного строительства	–
3.	Кадастровый номер земельного участка (земельных участков), в границах которого (которых) расположены здание, сооружение, объект незавершенного строительства	–
4.	Уникальный учетный номер кадастрового квартала, в границах которого расположены здание, сооружение, объект незавершенного строительства	13:08:0102004
5.	Адрес здания, сооружения, объекта незавершенного строительства	Мордовия Респ, р-н Зубово-Полянский, рп Зубова Поляна, ул

2. Сведения о характеристиках объекта недвижимости с кадастровым номером 13:08:0102004:337

№ п/п	Наименование характеристики	Значение характеристики
1	2	3
1.	Вид объекта недвижимости	Здание
2.	Ранее присвоенный государственный учетный номер (инвентарный) здания, сооружения, объекта незавершенного строительства	–
3.	Кадастровый номер земельного участка (земельных участков), в границах которого (которых) расположены здание, сооружение, объект незавершенного строительства	–
4.	Уникальный учетный номер кадастрового квартала, в границах которого расположены здание, сооружение, объект незавершенного строительства	13:08:0102004
5.	Адрес здания, сооружения, объекта незавершенного строительства	Мордовия Респ, р-н Zubovo-Полянский, рп Zubova Polyana, ул Парцинская, д 25
5.1	Сведения о местоположении здания, сооружения, объекта незавершенного строительства (при отсутствии адреса) в структурированном в соответствии с федеральной информационной адресной системой виде	–
5.2	Дополнительные сведения о местоположении	–
6.	Иные сведения	–

3. Пояснения к сведениям об объекте недвижимости с кадастровым номером 13:08:0102004:337

1.	–
----	---

Описание местоположения зданий, сооружений, объектов незавершенного строительства на земельном участке**1. Сведения о характерных точках контура объекта недвижимости с кадастровым номером**

=

Система координат =

Зона № =

Обозначение характеристик точек контура	Содержатся в Едином государственном реестре недвижимости		Определены в ходе выполнения комплексных кадастровых работ			Метод определения координат	Формулы, примененные для расчета средней квадратической погрешности определения координат характерных точек (M_t), м, с подставленными в такие формулы значениями и итоговые (вычисленные) значения M_t , м	
	Координаты, м		Координаты, м		Радиус, м			
	X	Y	X	Y	R			
1	2	3	4	5	6	7	8	9
–	–	–	–	–	–	–	–	–

2. Сведения о характеристиках объекта недвижимости с кадастровым номером 13:08:0102004:338

№ п/п	Наименование характеристики	Значение характеристики
1	2	3
1.	Вид объекта недвижимости	Здание
2.	Ранее присвоенный государственный учетный номер (инвентарный) здания, сооружения, объекта незавершенного строительства	–
3.	Кадастровый номер земельного участка (земельных участков), в границах которого (которых) расположены здание, сооружение, объект незавершенного строительства	–
4.	Уникальный учетный номер кадастрового квартала, в границах которого расположены здание, сооружение, объект незавершенного строительства	13:08:0102004
5.	Адрес здания, сооружения, объекта незавершенного строительства	Мордовия Респ, р-н Зубово-Полянский, рп Зубова Поляна, ул

2. Сведения о характеристиках объекта недвижимости с кадастровым номером 13:08:0102004:339

№ п/п	Наименование характеристики	Значение характеристики
1	2	3
1.	Вид объекта недвижимости	Здание
2.	Ранее присвоенный государственный учетный номер (инвентарный) здания, сооружения, объекта незавершенного строительства	–
3.	Кадастровый номер земельного участка (земельных участков), в границах которого (которых) расположены здание, сооружение, объект незавершенного строительства	–
4.	Уникальный учетный номер кадастрового квартала, в границах которого расположены здание, сооружение, объект незавершенного строительства	13:08:0102004
5.	Адрес здания, сооружения, объекта незавершенного строительства	Мордовия Респ, р-н Zubovo-Полянский, рп Zubova Polyana, ул Парцинская, д 27
5.1	Сведения о местоположении здания, сооружения, объекта незавершенного строительства (при отсутствии адреса) в структурированном в соответствии с федеральной информационной адресной системой виде	–
5.2	Дополнительные сведения о местоположении	–
6.	Иные сведения	–

3. Пояснения к сведениям об объекте недвижимости с кадастровым номером 13:08:0102004:339

1.	–
----	---

Описание местоположения зданий, сооружений, объектов незавершенного строительства на земельном участке

1. Сведения о характерных точках контура объекта недвижимости с кадастровым номером
=

Система координат = **Зона № =**

Обозначение характеристик точек контура	Содержатся в Едином государственном реестре недвижимости		Определены в ходе выполнения комплексных кадастровых работ			Метод определения координат	Формулы, примененные для расчета средней квадратической погрешности определения координат характерных точек (M_t), м, с подставленными в такие формулы значениями и итоговые (вычисленные) значения M_t , м	
	Координаты, м		Координаты, м		Радиус, м			
	X	Y	X	Y	R			
1	2	3	4	5	6	7	8	9
–	–	–	–	–	–	–	–	–

2. Сведения о характеристиках объекта недвижимости с кадастровым номером 13:08:0102004:340

№ п/п	Наименование характеристики	Значение характеристики
1	2	3
1.	Вид объекта недвижимости	Здание
2.	Ранее присвоенный государственный учетный номер (инвентарный) здания, сооружения, объекта незавершенного строительства	–
3.	Кадастровый номер земельного участка (земельных участков), в границах которого (которых) расположены здание, сооружение, объект незавершенного строительства	–
4.	Уникальный учетный номер кадастрового квартала, в границах которого расположены здание, сооружение, объект незавершенного строительства	13:08:0102004
5.	Адрес здания, сооружения, объекта незавершенного строительства	Мордовия Респ, р-н Зубово-Полянский, рп Зубова Поляна, ул

2. Сведения о характеристиках объекта недвижимости с кадастровым номером 13:08:0102004:341		
№ п/п	Наименование характеристики	Значение характеристики
1	2	3
1.	Вид объекта недвижимости	Здание
2.	Ранее присвоенный государственный учетный номер (инвентарный) здания, сооружения, объекта незавершенного строительства	–
3.	Кадастровый номер земельного участка (земельных участков), в границах которого (которых) расположены здание, сооружение, объект незавершенного строительства	–
4.	Уникальный учетный номер кадастрового квартала, в границах которого расположены здание, сооружение, объект незавершенного строительства	13:08:0102004
5.	Адрес здания, сооружения, объекта незавершенного строительства	Мордовия Респ, р-н Zubovo-Полянский, рп Зубова Поляна, ул Парцинская, д 48
5.1	Сведения о местоположении здания, сооружения, объекта незавершенного строительства (при отсутствии адреса) в структурированном в соответствии с федеральной информационной адресной системой виде	–
5.2	Дополнительные сведения о местоположении	–
6.	Иные сведения	–
3. Пояснения к сведениям об объекте недвижимости с кадастровым номером 13:08:0102004:341		
1.	–	
Описание местоположения зданий, сооружений, объектов незавершенного строительства на земельном участке		
1. Сведения о характерных точках контура объекта недвижимости с кадастровым номером =		
Система координат =		Зона № =

Обозначение характеристик точек контура	Содержатся в Едином государственном реестре недвижимости		Определены в ходе выполнения комплексных кадастровых работ			Метод определения координат	Формулы, примененные для расчета средней квадратической погрешности определения координат характерных точек (M_t), м, с подставленными в такие формулы значениями и итоговые (вычисленные) значения M_t , м	
	Координаты, м		Координаты, м		Радиус, м			
	X	Y	X	Y	R			
1	2	3	4	5	6	7	8	9
–	–	–	–	–	–	–	–	–

2. Сведения о характеристиках объекта недвижимости с кадастровым номером 13:08:0102004:343

№ п/п	Наименование характеристики	Значение характеристики
1	2	3
1.	Вид объекта недвижимости	Здание
2.	Ранее присвоенный государственный учетный номер (инвентарный) здания, сооружения, объекта незавершенного строительства	–
3.	Кадастровый номер земельного участка (земельных участков), в границах которого (которых) расположены здание, сооружение, объект незавершенного строительства	–
4.	Уникальный учетный номер кадастрового квартала, в границах которого расположены здание, сооружение, объект незавершенного строительства	13:08:0102004
5.	Адрес здания, сооружения, объекта незавершенного строительства	Мордовия Респ, р-н Зубово-Полянский, рп Зубова Поляна, ул

2. Сведения о характеристиках объекта недвижимости с кадастровым номером 13:08:0102004:344

№ п/п	Наименование характеристики	Значение характеристики
1	2	3
1.	Вид объекта недвижимости	Здание
2.	Ранее присвоенный государственный учетный номер (инвентарный) здания, сооружения, объекта незавершенного строительства	–
3.	Кадастровый номер земельного участка (земельных участков), в границах которого (которых) расположены здание, сооружение, объект незавершенного строительства	–
4.	Уникальный учетный номер кадастрового квартала, в границах которого расположены здание, сооружение, объект незавершенного строительства	13:08:0102004
5.	Адрес здания, сооружения, объекта незавершенного строительства	Мордовия Респ, р-н Zubovo-Полянский, рп Зубова Поляна, ул Парцинская, д 75
5.1	Сведения о местоположении здания, сооружения, объекта незавершенного строительства (при отсутствии адреса) в структурированном в соответствии с федеральной информационной адресной системой виде	–
5.2	Дополнительные сведения о местоположении	–
6.	Иные сведения	–

3. Пояснения к сведениям об объекте недвижимости с кадастровым номером 13:08:0102004:344

1.	–
----	---

Описание местоположения зданий, сооружений, объектов незавершенного строительства на земельном участке**1. Сведения о характерных точках контура объекта недвижимости с кадастровым номером**

=

Система координат =

Зона № =

Обозначение характеристик точек контура	Содержатся в Едином государственном реестре недвижимости		Определены в ходе выполнения комплексных кадастровых работ			Метод определения координат	Формулы, примененные для расчета средней квадратической погрешности определения координат характерных точек (M_t), м, с подставленными в такие формулы значениями и итоговые (вычисленные) значения M_t , м	
	Координаты, м		Координаты, м		Радиус, м			
	X	Y	X	Y	R			
1	2	3	4	5	6	7	8	9
–	–	–	–	–	–	–	–	–

2. Сведения о характеристиках объекта недвижимости с кадастровым номером 13:08:0102004:345

№ п/п	Наименование характеристики	Значение характеристики
1	2	3
1.	Вид объекта недвижимости	Здание
2.	Ранее присвоенный государственный учетный номер (инвентарный) здания, сооружения, объекта незавершенного строительства	–
3.	Кадастровый номер земельного участка (земельных участков), в границах которого (которых) расположены здание, сооружение, объект незавершенного строительства	–
4.	Уникальный учетный номер кадастрового квартала, в границах которого расположены здание, сооружение, объект незавершенного строительства	13:08:0102004
5.	Адрес здания, сооружения, объекта незавершенного строительства	Мордовия Респ, р-н Зубово-Полянский, рп Зубова Поляна, ул

2. Сведения о характеристиках объекта недвижимости с кадастровым номером 13:08:0102004:346		
№ п/п	Наименование характеристики	Значение характеристики
1	2	3
1.	Вид объекта недвижимости	Здание
2.	Ранее присвоенный государственный учетный номер (инвентарный) здания, сооружения, объекта незавершенного строительства	–
3.	Кадастровый номер земельного участка (земельных участков), в границах которого (которых) расположены здание, сооружение, объект незавершенного строительства	–
4.	Уникальный учетный номер кадастрового квартала, в границах которого расположены здание, сооружение, объект незавершенного строительства	13:08:0102004
5.	Адрес здания, сооружения, объекта незавершенного строительства	Мордовия Респ, р-н Зубово-Полянский, рп Зубова Поляна, ул Парцинская, д 32а
5.1	Сведения о местоположении здания, сооружения, объекта незавершенного строительства (при отсутствии адреса) в структурированном в соответствии с федеральной информационной адресной системой виде	–
5.2	Дополнительные сведения о местоположении	–
6.	Иные сведения	–
3. Пояснения к сведениям об объекте недвижимости с кадастровым номером 13:08:0102004:346		
1.	–	
Описание местоположения зданий, сооружений, объектов незавершенного строительства на земельном участке		
1. Сведения о характерных точках контура объекта недвижимости с кадастровым номером =		
Система координат =		Зона № =

Обозначение характеристик точек контура	Содержатся в Едином государственном реестре недвижимости		Определены в ходе выполнения комплексных кадастровых работ			Метод определения координат	Формулы, примененные для расчета средней квадратической погрешности определения координат характерных точек (M_t), м, с подставленными в такие формулы значениями и итоговые (вычисленные) значения M_t , м	
	Координаты, м		Координаты, м		Радиус, м			
	X	Y	X	Y	R			
1	2	3	4	5	6	7	8	9
–	–	–	–	–	–	–	–	–

2. Сведения о характеристиках объекта недвижимости с кадастровым номером 13:08:0102004:347

№ п/п	Наименование характеристики	Значение характеристики
1	2	3
1.	Вид объекта недвижимости	Здание
2.	Ранее присвоенный государственный учетный номер (инвентарный) здания, сооружения, объекта незавершенного строительства	–
3.	Кадастровый номер земельного участка (земельных участков), в границах которого (которых) расположены здание, сооружение, объект незавершенного строительства	–
4.	Уникальный учетный номер кадастрового квартала, в границах которого расположены здание, сооружение, объект незавершенного строительства	13:08:0102004
5.	Адрес здания, сооружения, объекта незавершенного строительства	Мордовия Респ, р-н Зубово-Полянский, рп Зубова Поляна, ул

2. Сведения о характеристиках объекта недвижимости с кадастровым номером 13:08:0102004:348		
№ п/п	Наименование характеристики	Значение характеристики
1	2	3
1.	Вид объекта недвижимости	Здание
2.	Ранее присвоенный государственный учетный номер (инвентарный) здания, сооружения, объекта незавершенного строительства	–
3.	Кадастровый номер земельного участка (земельных участков), в границах которого (которых) расположены здание, сооружение, объект незавершенного строительства	–
4.	Уникальный учетный номер кадастрового квартала, в границах которого расположены здание, сооружение, объект незавершенного строительства	13:08:0102004
5.	Адрес здания, сооружения, объекта незавершенного строительства	Мордовия Респ, р-н Zubovo-Полянский, рп Зубова Поляна, ул Парцинская, д 67
5.1	Сведения о местоположении здания, сооружения, объекта незавершенного строительства (при отсутствии адреса) в структурированном в соответствии с федеральной информационной адресной системой виде	–
5.2	Дополнительные сведения о местоположении	–
6.	Иные сведения	–
3. Пояснения к сведениям об объекте недвижимости с кадастровым номером 13:08:0102004:348		
1.	–	
Описание местоположения зданий, сооружений, объектов незавершенного строительства на земельном участке		
1. Сведения о характерных точках контура объекта недвижимости с кадастровым номером =		
Система координат =		Зона № =

Обозначение характеристик точек контура	Содержатся в Едином государственном реестре недвижимости		Определены в ходе выполнения комплексных кадастровых работ		Метод определения координат	Формулы, примененные для расчета средней квадратической погрешности определения координат характерных точек (M_t), м, с подставленными в такие формулы значениями и итоговые (вычисленные) значения M_t , м		
	Координаты, м		Радиус, м					
	X	Y	X	Y				
1	2	3	4	5	6	7	8	9
–	–	–	–	–	–	–	–	–

2. Сведения о характеристиках объекта недвижимости с кадастровым номером 13:08:0102004:349

№ п/п	Наименование характеристики	Значение характеристики
1	2	3
1.	Вид объекта недвижимости	Здание
2.	Ранее присвоенный государственный учетный номер (инвентарный) здания, сооружения, объекта незавершенного строительства	–
3.	Кадастровый номер земельного участка (земельных участков), в границах которого (которых) расположены здание, сооружение, объект незавершенного строительства	–
4.	Уникальный учетный номер кадастрового квартала, в границах которого расположены здание, сооружение, объект незавершенного строительства	13:08:0102004
5.	Адрес здания, сооружения, объекта незавершенного строительства	Мордовия Респ, р-н Зубово-Полянский, рп Зубова Поляна, ул

2. Сведения о характеристиках объекта недвижимости с кадастровым номером 13:08:0102004:350		
№ п/п	Наименование характеристики	Значение характеристики
1	2	3
1.	Вид объекта недвижимости	Здание
2.	Ранее присвоенный государственный учетный номер (инвентарный) здания, сооружения, объекта незавершенного строительства	–
3.	Кадастровый номер земельного участка (земельных участков), в границах которого (которых) расположены здание, сооружение, объект незавершенного строительства	–
4.	Уникальный учетный номер кадастрового квартала, в границах которого расположены здание, сооружение, объект незавершенного строительства	13:08:0102004
5.	Адрес здания, сооружения, объекта незавершенного строительства	Мордовия Респ, р-н Зубово-Полянский, рп Зубова Поляна, ул Парцинская, д бн13
5.1	Сведения о местоположении здания, сооружения, объекта незавершенного строительства (при отсутствии адреса) в структурированном в соответствии с федеральной информационной адресной системой виде	–
5.2	Дополнительные сведения о местоположении	–
6.	Иные сведения	–
3. Пояснения к сведениям об объекте недвижимости с кадастровым номером 13:08:0102004:350		
1.	–	
Описание местоположения зданий, сооружений, объектов незавершенного строительства на земельном участке		
1. Сведения о характерных точках контура объекта недвижимости с кадастровым номером =		
Система координат =		Зона № =

Обозначение характеристик точек контура	Содержатся в Едином государственном реестре недвижимости		Определены в ходе выполнения комплексных кадастровых работ			Метод определения координат	Формулы, примененные для расчета средней квадратической погрешности определения координат характерных точек (M_t), м, с подставленными в такие формулы значениями и итоговые (вычисленные) значения M_t , м	
	Координаты, м		Координаты, м		Радиус, м			
	X	Y	X	Y	R			
1	2	3	4	5	6	7	8	9
–	–	–	–	–	–	–	–	–

2. Сведения о характеристиках объекта недвижимости с кадастровым номером 13:08:0102004:351

№ п/п	Наименование характеристики	Значение характеристики
1	2	3
1.	Вид объекта недвижимости	Здание
2.	Ранее присвоенный государственный учетный номер (инвентарный) здания, сооружения, объекта незавершенного строительства	–
3.	Кадастровый номер земельного участка (земельных участков), в границах которого (которых) расположены здание, сооружение, объект незавершенного строительства	–
4.	Уникальный учетный номер кадастрового квартала, в границах которого расположены здание, сооружение, объект незавершенного строительства	13:08:0102004
5.	Адрес здания, сооружения, объекта незавершенного строительства	Мордовия Респ, р-н Zubovo-Полянский, рп Zubova Поляна, ул

2. Сведения о характеристиках объекта недвижимости с кадастровым номером 13:08:0102004:354

№ п/п	Наименование характеристики	Значение характеристики
1	2	3
1.	Вид объекта недвижимости	Здание
2.	Ранее присвоенный государственный учетный номер (инвентарный) здания, сооружения, объекта незавершенного строительства	–
3.	Кадастровый номер земельного участка (земельных участков), в границах которого (которых) расположены здание, сооружение, объект незавершенного строительства	–
4.	Уникальный учетный номер кадастрового квартала, в границах которого расположены здание, сооружение, объект незавершенного строительства	13:08:0102004
5.	Адрес здания, сооружения, объекта незавершенного строительства	Мордовия Респ, р-н Zubovo-Полянский, рп Зубова Поляна, ул Полевая, д 5
5.1	Сведения о местоположении здания, сооружения, объекта незавершенного строительства (при отсутствии адреса) в структурированном в соответствии с федеральной информационной адресной системой виде	–
5.2	Дополнительные сведения о местоположении	–
6.	Иные сведения	–

3. Пояснения к сведениям об объекте недвижимости с кадастровым номером 13:08:0102004:354

1.	–
----	---

Описание местоположения зданий, сооружений, объектов незавершенного строительства на земельном участке

1. Сведения о характерных точках контура объекта недвижимости с кадастровым номером
=

Система координат =

Зона № =

Обозначение характеристик точек контура	Содержатся в Едином государственном реестре недвижимости		Определены в ходе выполнения комплексных кадастровых работ			Метод определения координат	Формулы, примененные для расчета средней квадратической погрешности определения координат характерных точек (M_t), м, с подставленными в такие формулы значениями и итоговые (вычисленные) значения M_t , м	
	Координаты, м		Координаты, м		Радиус, м			
	X	Y	X	Y	R			
1	2	3	4	5	6	7	8	9
–	–	–	–	–	–	–	–	–

2. Сведения о характеристиках объекта недвижимости с кадастровым номером 13:08:0102004:356

№ п/п	Наименование характеристики	Значение характеристики
1	2	3
1.	Вид объекта недвижимости	Здание
2.	Ранее присвоенный государственный учетный номер (инвентарный) здания, сооружения, объекта незавершенного строительства	–
3.	Кадастровый номер земельного участка (земельных участков), в границах которого (которых) расположены здание, сооружение, объект незавершенного строительства	–
4.	Уникальный учетный номер кадастрового квартала, в границах которого расположены здание, сооружение, объект незавершенного строительства	13:08:0102004
5.	Адрес здания, сооружения, объекта незавершенного строительства	Мордовия Респ, р-н Zubovo-Полянский, рп Zubova Поляна, д

2. Сведения о характеристиках объекта недвижимости с кадастровым номером 13:08:0102004:358		
№ п/п	Наименование характеристики	Значение характеристики
1	2	3
1.	Вид объекта недвижимости	Здание
2.	Ранее присвоенный государственный учетный номер (инвентарный) здания, сооружения, объекта незавершенного строительства	–
3.	Кадастровый номер земельного участка (земельных участков), в границах которого (которых) расположены здание, сооружение, объект незавершенного строительства	–
4.	Уникальный учетный номер кадастрового квартала, в границах которого расположены здание, сооружение, объект незавершенного строительства	13:08:0102004
5.	Адрес здания, сооружения, объекта незавершенного строительства	Мордовия Респ, р-н Zubovo-Полянский, рп Zubova Polyana, д бн
5.1	Сведения о местоположении здания, сооружения, объекта незавершенного строительства (при отсутствии адреса) в структурированном в соответствии с федеральной информационной адресной системой виде	–
5.2	Дополнительные сведения о местоположении	–
6.	Иные сведения	–
3. Пояснения к сведениям об объекте недвижимости с кадастровым номером 13:08:0102004:358		
1.	–	
Описание местоположения зданий, сооружений, объектов незавершенного строительства на земельном участке		
1. Сведения о характерных точках контура объекта недвижимости с кадастровым номером =		
Система координат =		Зона № =

Обозначение характеристик точек контура	Содержатся в Едином государственном реестре недвижимости		Определены в ходе выполнения комплексных кадастровых работ			Метод определения координат	Формулы, примененные для расчета средней квадратической погрешности определения координат характерных точек (M_t), м, с подставленными в такие формулы значениями и итоговые (вычисленные) значения M_t , м	
	Координаты, м		Координаты, м		Радиус, м			
	X	Y	X	Y	R			
1	2	3	4	5	6	7	8	9
–	–	–	–	–	–	–	–	–

2. Сведения о характеристиках объекта недвижимости с кадастровым номером 13:08:0102004:359

№ п/п	Наименование характеристики	Значение характеристики
1	2	3
1.	Вид объекта недвижимости	Здание
2.	Ранее присвоенный государственный учетный номер (инвентарный) здания, сооружения, объекта незавершенного строительства	–
3.	Кадастровый номер земельного участка (земельных участков), в границах которого (которых) расположены здание, сооружение, объект незавершенного строительства	–
4.	Уникальный учетный номер кадастрового квартала, в границах которого расположены здание, сооружение, объект незавершенного строительства	13:08:0102004
5.	Адрес здания, сооружения, объекта незавершенного строительства	Мордовия Респ, р-н Зубово-Полянский, рп Зубова Поляна, ул Парцинская, д 13, Республика

1	2	3	4	5	6	7	8	9
–	–	–	–	–	–	–	–	–

2. Сведения о характеристиках объекта недвижимости с кадастровым номером 13:08:0102004:409

№ п/п	Наименование характеристики	Значение характеристики
1	2	3
1.	Вид объекта недвижимости	Здание
2.	Ранее присвоенный государственный учетный номер (инвентарный) здания, сооружения, объекта незавершенного строительства	–
3.	Кадастровый номер земельного участка (земельных участков), в границах которого (которых) расположены здание, сооружение, объект незавершенного строительства	–
4.	Уникальный учетный номер кадастрового квартала, в границах которого расположены здание, сооружение, объект незавершенного строительства	13:08:0102004
5.	Адрес здания, сооружения, объекта незавершенного строительства	Мордовия Респ, р-н Зубово-Полянский, рп Зубова Поляна, ул С.Разина, д 16
5.1	Сведения о местоположении здания, сооружения, объекта незавершенного строительства (при отсутствии адреса) в структурированном в соответствии с федеральной информационной адресной системой виде	–
5.2	Дополнительные сведения о местоположении	–
6.	Иные сведения	–

3. Пояснения к сведениям об объекте недвижимости с кадастровым номером 13:08:0102004:409

1.	–
----	---

Описание местоположения зданий, сооружений, объектов незавершенного строительства на земельном участке

1. Сведения о характерных точках контура объекта недвижимости с кадастровым номером

=

Система координат =

Зона № =

Обозначение характерных точек контура	Содержатся в Едином государственном реестре недвижимости		Определены в ходе выполнения комплексных кадастровых работ			Метод определения координат	Формулы, примененные для расчета средней квадратической погрешности определения координат характерных точек (M_t), м, с подставленными в такие формулы значениями и итоговые (вычисленные) значения M_t , м	
	Координаты , м		Радиус, с, м	Координаты , м				Радиус, м
	X	Y	R	X	Y			R
1	2	3	4	5	6	7	8	9
–	–	–	–	–	–	–	–	–

2. Сведения о характеристиках объекта недвижимости с кадастровым номером 13:08:0102004:412

№ п/п	Наименование характеристики	Значение характеристики
1	2	3
1.	Вид объекта недвижимости	Здание
2.	Ранее присвоенный государственный учетный номер (инвентарный) здания, сооружения, объекта незавершенного строительства	–
3.	Кадастровый номер земельного участка (земельных участков), в границах которого (которых) расположены здание, сооружение, объект незавершенного строительства	–
4.	Уникальный учетный номер кадастрового квартала, в границах которого расположены здание, сооружение, объект незавершенного строительства	13:08:0102004

–	–	–	–	–	–	–	–	–
2. Сведения о характеристиках объекта недвижимости с кадастровым номером 13:08:0102004:413								
№ п/п	Наименование характеристики						Значение характеристики	
1	2						3	
1.	Вид объекта недвижимости						Здание	
2.	Ранее присвоенный государственный учетный номер (инвентарный) здания, сооружения, объекта незавершенного строительства						–	
3.	Кадастровый номер земельного участка (земельных участков), в границах которого (которых) расположены здание, сооружение, объект незавершенного строительства						–	
4.	Уникальный учетный номер кадастрового квартала, в границах которого расположены здание, сооружение, объект незавершенного строительства						13:08:0102004	
5.	Адрес здания, сооружения, объекта незавершенного строительства						Мордовия Респ, р-н Zubovo-Полянский, рп Zubova Polyana, ул Mokshanskaya, d 2	
5.1	Сведения о местоположении здания, сооружения, объекта незавершенного строительства (при отсутствии адреса) в структурированном в соответствии с федеральной информационной адресной системой виде						–	
5.2	Дополнительные сведения о местоположении						–	
6.	Иные сведения						–	
3. Пояснения к сведениям об объекте недвижимости с кадастровым номером 13:08:0102004:413								
1.	–							
Описание местоположения зданий, сооружений, объектов незавершенного строительства на земельном участке								
1. Сведения о характерных точках контура объекта недвижимости с кадастровым номером =								
Система координат =					Зона № =			

Обозначение характеристик точек контура	Содержатся в Едином государственном реестре недвижимости		Определены в ходе выполнения комплексных кадастровых работ			Метод определения координат	Формулы, примененные для расчета средней квадратической погрешности определения координат характерных точек (M_t), м, с подставленными в такие формулы значениями и итоговые (вычисленные) значения M_t , м	
	Координаты, м		Координаты, м		Радиус, м			
	X	Y	X	Y	R			
1	2	3	4	5	6	7	8	9
–	–	–	–	–	–	–	–	–

2. Сведения о характеристиках объекта недвижимости с кадастровым номером 13:08:0102004:414

№ п/п	Наименование характеристики	Значение характеристики
1	2	3
1.	Вид объекта недвижимости	Здание
2.	Ранее присвоенный государственный учетный номер (инвентарный) здания, сооружения, объекта незавершенного строительства	–
3.	Кадастровый номер земельного участка (земельных участков), в границах которого (которых) расположены здание, сооружение, объект незавершенного строительства	–
4.	Уникальный учетный номер кадастрового квартала, в границах которого расположены здание, сооружение, объект незавершенного строительства	13:08:0102004
5.	Адрес здания, сооружения, объекта незавершенного строительства	Мордовия Респ, р-н Зубово-Полянский, рп Зубова Поляна, ул

2. Сведения о характеристиках объекта недвижимости с кадастровым номером 13:08:0102004:417		
№ п/п	Наименование характеристики	Значение характеристики
1	2	3
1.	Вид объекта недвижимости	Здание
2.	Ранее присвоенный государственный учетный номер (инвентарный) здания, сооружения, объекта незавершенного строительства	–
3.	Кадастровый номер земельного участка (земельных участков), в границах которого (которых) расположены здание, сооружение, объект незавершенного строительства	–
4.	Уникальный учетный номер кадастрового квартала, в границах которого расположены здание, сооружение, объект незавершенного строительства	13:08:0102004
5.	Адрес здания, сооружения, объекта незавершенного строительства	Мордовия Респ, р-н Zubovo-Полянский, рп Зубова Поляна, ул Парцинская, д 31а
5.1	Сведения о местоположении здания, сооружения, объекта незавершенного строительства (при отсутствии адреса) в структурированном в соответствии с федеральной информационной адресной системой виде	–
5.2	Дополнительные сведения о местоположении	–
6.	Иные сведения	–
3. Пояснения к сведениям об объекте недвижимости с кадастровым номером 13:08:0102004:417		
1.	–	
Описание местоположения зданий, сооружений, объектов незавершенного строительства на земельном участке		
1. Сведения о характерных точках контура объекта недвижимости с кадастровым номером =		
Система координат =		Зона № =

Обозначение характеристик точек контура	Содержатся в Едином государственном реестре недвижимости		Определены в ходе выполнения комплексных кадастровых работ			Метод определения координат	Формулы, примененные для расчета средней квадратической погрешности определения координат характерных точек (M_t), м, с подставленными в такие формулы значениями и итоговые (вычисленные) значения M_t , м	
	Координаты, м		Координаты, м		Радиус, м			
	X	Y	X	Y	R			
1	2	3	4	5	6	7	8	9
–	–	–	–	–	–	–	–	–

2. Сведения о характеристиках объекта недвижимости с кадастровым номером 13:08:0102004:428

№ п/п	Наименование характеристики	Значение характеристики
1	2	3
1.	Вид объекта недвижимости	Здание
2.	Ранее присвоенный государственный учетный номер (инвентарный) здания, сооружения, объекта незавершенного строительства	–
3.	Кадастровый номер земельного участка (земельных участков), в границах которого (которых) расположены здание, сооружение, объект незавершенного строительства	–
4.	Уникальный учетный номер кадастрового квартала, в границах которого расположены здание, сооружение, объект незавершенного строительства	13:08:0102004
5.	Адрес здания, сооружения, объекта незавершенного строительства	Мордовия Респ, р-н Зубово-Полянский, рп Зубова Поляна, ул

2. Сведения о характеристиках объекта недвижимости с кадастровым номером 13:08:0102004:444		
№ п/п	Наименование характеристики	Значение характеристики
1	2	3
1.	Вид объекта недвижимости	Здание
2.	Ранее присвоенный государственный учетный номер (инвентарный) здания, сооружения, объекта незавершенного строительства	–
3.	Кадастровый номер земельного участка (земельных участков), в границах которого (которых) расположены здание, сооружение, объект незавершенного строительства	–
4.	Уникальный учетный номер кадастрового квартала, в границах которого расположены здание, сооружение, объект незавершенного строительства	13:08:0102004
5.	Адрес здания, сооружения, объекта незавершенного строительства	Мордовия Респ, р-н Zubovo-Полянский, рп Зубова Поляна, ул Парцинская, д 61/2
5.1	Сведения о местоположении здания, сооружения, объекта незавершенного строительства (при отсутствии адреса) в структурированном в соответствии с федеральной информационной адресной системой виде	–
5.2	Дополнительные сведения о местоположении	–
6.	Иные сведения	–
3. Пояснения к сведениям об объекте недвижимости с кадастровым номером 13:08:0102004:444		
1.	–	
Описание местоположения зданий, сооружений, объектов незавершенного строительства на земельном участке		
1. Сведения о характерных точках контура объекта недвижимости с кадастровым номером =		
Система координат =		Зона № =

Обозначение характеристик точек контура	Содержатся в Едином государственном реестре недвижимости		Определены в ходе выполнения комплексных кадастровых работ			Метод определения координат	Формулы, примененные для расчета средней квадратической погрешности определения координат характерных точек (M_t), м, с подставленными в такие формулы значениями и итоговые (вычисленные) значения M_t , м	
	Координаты, м		Координаты, м		Радиус, м			
	X	Y	X	Y	R			
1	2	3	4	5	6	7	8	9
–	–	–	–	–	–	–	–	–

2. Сведения о характеристиках объекта недвижимости с кадастровым номером 13:08:0102004:460

№ п/п	Наименование характеристики	Значение характеристики
1	2	3
1.	Вид объекта недвижимости	Здание
2.	Ранее присвоенный государственный учетный номер (инвентарный) здания, сооружения, объекта незавершенного строительства	–
3.	Кадастровый номер земельного участка (земельных участков), в границах которого (которых) расположены здание, сооружение, объект незавершенного строительства	–
4.	Уникальный учетный номер кадастрового квартала, в границах которого расположены здание, сооружение, объект незавершенного строительства	13:08:0102004
5.	Адрес здания, сооружения, объекта незавершенного строительства	Мордовия Респ, р-н Зубово-Полянский, рп Зубова Поляна, ул

2. Сведения о характеристиках объекта недвижимости с кадастровым номером 13:08:0102004:461

№ п/п	Наименование характеристики	Значение характеристики
1	2	3
1.	Вид объекта недвижимости	Здание
2.	Ранее присвоенный государственный учетный номер (инвентарный) здания, сооружения, объекта незавершенного строительства	–
3.	Кадастровый номер земельного участка (земельных участков), в границах которого (которых) расположены здание, сооружение, объект незавершенного строительства	–
4.	Уникальный учетный номер кадастрового квартала, в границах которого расположены здание, сооружение, объект незавершенного строительства	13:08:0102004
5.	Адрес здания, сооружения, объекта незавершенного строительства	Мордовия Респ, р-н Zubovo-Полянский, рп Зубова Поляна, ул Мокшанская, д 23
5.1	Сведения о местоположении здания, сооружения, объекта незавершенного строительства (при отсутствии адреса) в структурированном в соответствии с федеральной информационной адресной системой виде	–
5.2	Дополнительные сведения о местоположении	–
6.	Иные сведения	–

3. Пояснения к сведениям об объекте недвижимости с кадастровым номером 13:08:0102004:461

1.	–
----	---

Описание местоположения зданий, сооружений, объектов незавершенного строительства на земельном участке**1. Сведения о характерных точках контура объекта недвижимости с кадастровым номером**

=

Система координат =

Зона № =

Обозначение характеристик точек контура	Содержатся в Едином государственном реестре недвижимости		Определены в ходе выполнения комплексных кадастровых работ			Метод определения координат	Формулы, примененные для расчета средней квадратической погрешности определения координат характерных точек (M_t), м, с подставленными в такие формулы значениями и итоговые (вычисленные) значения M_t , м	
	Координаты, м		Координаты, м		Радиус, м			
	X	Y	X	Y	R			
1	2	3	4	5	6	7	8	9
–	–	–	–	–	–	–	–	–

2. Сведения о характеристиках объекта недвижимости с кадастровым номером 13:08:0102004:462

№ п/п	Наименование характеристики	Значение характеристики
1	2	3
1.	Вид объекта недвижимости	Здание
2.	Ранее присвоенный государственный учетный номер (инвентарный) здания, сооружения, объекта незавершенного строительства	–
3.	Кадастровый номер земельного участка (земельных участков), в границах которого (которых) расположены здание, сооружение, объект незавершенного строительства	–
4.	Уникальный учетный номер кадастрового квартала, в границах которого расположены здание, сооружение, объект незавершенного строительства	13:08:0102004
5.	Адрес здания, сооружения, объекта незавершенного строительства	Мордовия Респ, р-н Зубово-Полянский, рп Зубова Поляна, ул

2. Сведения о характеристиках объекта недвижимости с кадастровым номером 13:08:0102004:463

№ п/п	Наименование характеристики	Значение характеристики
1	2	3
1.	Вид объекта недвижимости	Здание
2.	Ранее присвоенный государственный учетный номер (инвентарный) здания, сооружения, объекта незавершенного строительства	–
3.	Кадастровый номер земельного участка (земельных участков), в границах которого (которых) расположены здание, сооружение, объект незавершенного строительства	–
4.	Уникальный учетный номер кадастрового квартала, в границах которого расположены здание, сооружение, объект незавершенного строительства	13:08:0102004
5.	Адрес здания, сооружения, объекта незавершенного строительства	Мордовия Респ, р-н Зубово-Полянский, рп Зубова Поляна, ул Парцинская, д 54/2
5.1	Сведения о местоположении здания, сооружения, объекта незавершенного строительства (при отсутствии адреса) в структурированном в соответствии с федеральной информационной адресной системой виде	–
5.2	Дополнительные сведения о местоположении	–
6.	Иные сведения	–

3. Пояснения к сведениям об объекте недвижимости с кадастровым номером 13:08:0102004:463

1.	–
----	---

Описание местоположения зданий, сооружений, объектов незавершенного строительства на земельном участке**1. Сведения о характерных точках контура объекта недвижимости с кадастровым номером**

=

Система координат =

Зона № =

Обозначение характеристик точек контура	Содержатся в Едином государственном реестре недвижимости		Определены в ходе выполнения комплексных кадастровых работ			Метод определения координат	Формулы, примененные для расчета средней квадратической погрешности определения координат характерных точек (M_t), м, с подставленными в такие формулы значениями и итоговые (вычисленные) значения M_t , м	
	Координаты, м		Координаты, м		Радиус, м			
	X	Y	X	Y	R			
1	2	3	4	5	6	7	8	9
–	–	–	–	–	–	–	–	–

2. Сведения о характеристиках объекта недвижимости с кадастровым номером 13:08:0102004:464

№ п/п	Наименование характеристики	Значение характеристики
1	2	3
1.	Вид объекта недвижимости	Здание
2.	Ранее присвоенный государственный учетный номер (инвентарный) здания, сооружения, объекта незавершенного строительства	–
3.	Кадастровый номер земельного участка (земельных участков), в границах которого (которых) расположены здание, сооружение, объект незавершенного строительства	–
4.	Уникальный учетный номер кадастрового квартала, в границах которого расположены здание, сооружение, объект незавершенного строительства	13:08:0102004
5.	Адрес здания, сооружения, объекта незавершенного строительства	Мордовия Респ, р-н Зубово-Полянский, рп Зубова Поляна, ул

2. Сведения о характеристиках объекта недвижимости с кадастровым номером 13:08:0102004:465		
№ п/п	Наименование характеристики	Значение характеристики
1	2	3
1.	Вид объекта недвижимости	Здание
2.	Ранее присвоенный государственный учетный номер (инвентарный) здания, сооружения, объекта незавершенного строительства	–
3.	Кадастровый номер земельного участка (земельных участков), в границах которого (которых) расположены здание, сооружение, объект незавершенного строительства	–
4.	Уникальный учетный номер кадастрового квартала, в границах которого расположены здание, сооружение, объект незавершенного строительства	13:08:0102004
5.	Адрес здания, сооружения, объекта незавершенного строительства	Мордовия Респ, р-н Zubovo-Полянский, рп Зубова Поляна, ул Парцинская, д 55
5.1	Сведения о местоположении здания, сооружения, объекта незавершенного строительства (при отсутствии адреса) в структурированном в соответствии с федеральной информационной адресной системой виде	–
5.2	Дополнительные сведения о местоположении	–
6.	Иные сведения	–
3. Пояснения к сведениям об объекте недвижимости с кадастровым номером 13:08:0102004:465		
1.	–	
Описание местоположения зданий, сооружений, объектов незавершенного строительства на земельном участке		
1. Сведения о характерных точках контура объекта недвижимости с кадастровым номером =		
Система координат =		Зона № =

Обозначение характеристик точек контура	Содержатся в Едином государственном реестре недвижимости		Определены в ходе выполнения комплексных кадастровых работ			Метод определения координат	Формулы, примененные для расчета средней квадратической погрешности определения координат характерных точек (M_t), м, с подставленными в такие формулы значениями и итоговые (вычисленные) значения M_t , м	
	Координаты, м		Координаты, м		Радиус, м			
	X	Y	X	Y	R			
1	2	3	4	5	6	7	8	9
–	–	–	–	–	–	–	–	–

2. Сведения о характеристиках объекта недвижимости с кадастровым номером 13:08:0102004:467

№ п/п	Наименование характеристики	Значение характеристики
1	2	3
1.	Вид объекта недвижимости	Здание
2.	Ранее присвоенный государственный учетный номер (инвентарный) здания, сооружения, объекта незавершенного строительства	–
3.	Кадастровый номер земельного участка (земельных участков), в границах которого (которых) расположены здание, сооружение, объект незавершенного строительства	–
4.	Уникальный учетный номер кадастрового квартала, в границах которого расположены здание, сооружение, объект незавершенного строительства	13:08:0102004
5.	Адрес здания, сооружения, объекта незавершенного строительства	Мордовия Респ, р-н Зубово-Полянский, рп Зубова Поляна, ул

2. Сведения о характеристиках объекта недвижимости с кадастровым номером 13:08:0102004:469		
№ п/п	Наименование характеристики	Значение характеристики
1	2	3
1.	Вид объекта недвижимости	Здание
2.	Ранее присвоенный государственный учетный номер (инвентарный) здания, сооружения, объекта незавершенного строительства	–
3.	Кадастровый номер земельного участка (земельных участков), в границах которого (которых) расположены здание, сооружение, объект незавершенного строительства	–
4.	Уникальный учетный номер кадастрового квартала, в границах которого расположены здание, сооружение, объект незавершенного строительства	13:08:0102004
5.	Адрес здания, сооружения, объекта незавершенного строительства	Мордовия Респ, р-н Zubovo-Полянский, гп Zubovo-Полянское, рп Zubova Polyana, ул Парцинская, д 49А
5.1	Сведения о местоположении здания, сооружения, объекта незавершенного строительства (при отсутствии адреса) в структурированном в соответствии с федеральной информационной адресной системой виде	–
5.2	Дополнительные сведения о местоположении	–
6.	Иные сведения	–
3. Пояснения к сведениям об объекте недвижимости с кадастровым номером 13:08:0102004:469		
1.	–	
Описание местоположения зданий, сооружений, объектов незавершенного строительства на земельном участке		
1. Сведения о характерных точках контура объекта недвижимости с кадастровым номером =		
Система координат =		Зона № =

Обозначение характеристик точек контура	Содержатся в Едином государственном реестре недвижимости		Определены в ходе выполнения комплексных кадастровых работ			Метод определения координат	Формулы, примененные для расчета средней квадратической погрешности определения координат характерных точек (M_t), м, с подставленными в такие формулы значениями и итоговые (вычисленные) значения M_t , м	
	Координаты, м		Координаты, м		Радиус, м			
	X	Y	X	Y	R			
1	2	3	4	5	6	7	8	9
–	–	–	–	–	–	–	–	–

2. Сведения о характеристиках объекта недвижимости с кадастровым номером 13:08:0102004:470

№ п/п	Наименование характеристики	Значение характеристики
1	2	3
1.	Вид объекта недвижимости	Здание
2.	Ранее присвоенный государственный учетный номер (инвентарный) здания, сооружения, объекта незавершенного строительства	–
3.	Кадастровый номер земельного участка (земельных участков), в границах которого (которых) расположены здание, сооружение, объект незавершенного строительства	–
4.	Уникальный учетный номер кадастрового квартала, в границах которого расположены здание, сооружение, объект незавершенного строительства	13:08:0102004
5.	Адрес здания, сооружения, объекта незавершенного строительства	Мордовия Респ, р-н Зубово-Полянский, рп Зубова Поляна, ул

Обозначение характеристик точек контура	Содержатся в Едином государственном реестре недвижимости		Определены в ходе выполнения комплексных кадастровых работ			Метод определения координат	Формулы, примененные для расчета средней квадратической погрешности определения координат характерных точек (M_t), м, с подставленными в такие формулы значениями и итоговые (вычисленные) значения M_t , м	
	Координаты, м		Радиус, м		Координаты, м			
	X	Y	R	X	Y			R
1	2	3	4	5	6	7	8	9
–	–	–	–	–	–	–	–	–

2. Сведения о характеристиках объекта недвижимости с кадастровым номером 13:08:0102004:518

№ п/п	Наименование характеристики	Значение характеристики
1	2	3
1.	Вид объекта недвижимости	Здание
2.	Ранее присвоенный государственный учетный номер (инвентарный) здания, сооружения, объекта незавершенного строительства	–
3.	Кадастровый номер земельного участка (земельных участков), в границах которого (которых) расположены здание, сооружение, объект незавершенного строительства	–
4.	Уникальный учетный номер кадастрового квартала, в границах которого расположены здание, сооружение, объект незавершенного строительства	13:08:0102004
5.	Адрес здания, сооружения, объекта незавершенного строительства	Мордовия Респ, р-н Зубово-Полянский, рп Зубова Поляна, ул

2. Сведения о характеристиках объекта недвижимости с кадастровым номером 13:08:0102004:592		
№ п/п	Наименование характеристики	Значение характеристики
1	2	3
1.	Вид объекта недвижимости	Здание
2.	Ранее присвоенный государственный учетный номер (инвентарный) здания, сооружения, объекта незавершенного строительства	–
3.	Кадастровый номер земельного участка (земельных участков), в границах которого (которых) расположены здание, сооружение, объект незавершенного строительства	–
4.	Уникальный учетный номер кадастрового квартала, в границах которого расположены здание, сооружение, объект незавершенного строительства	13:08:0102004
5.	Адрес здания, сооружения, объекта незавершенного строительства	Мордовия Респ, р-н Zubovo-Полянский, рп Зубова Поляна, ул Парцинская, д 1
5.1	Сведения о местоположении здания, сооружения, объекта незавершенного строительства (при отсутствии адреса) в структурированном в соответствии с федеральной информационной адресной системой виде	–
5.2	Дополнительные сведения о местоположении	–
6.	Иные сведения	–
3. Пояснения к сведениям об объекте недвижимости с кадастровым номером 13:08:0102004:592		
1.	–	
Описание местоположения зданий, сооружений, объектов незавершенного строительства на земельном участке		
1. Сведения о характерных точках контура объекта недвижимости с кадастровым номером =		
Система координат =		Зона № =

Обозначение характеристик точек контура	Содержатся в Едином государственном реестре недвижимости		Определены в ходе выполнения комплексных кадастровых работ			Метод определения координат	Формулы, примененные для расчета средней квадратической погрешности определения координат характерных точек (M_t), м, с подставленными в такие формулы значениями и итоговые (вычисленные) значения M_t , м	
	Координаты, м		Координаты, м		Радиус, м			
	X	Y	X	Y	R			
1	2	3	4	5	6	7	8	9
–	–	–	–	–	–	–	–	–

2. Сведения о характеристиках объекта недвижимости с кадастровым номером 13:08:0102004:846

№ п/п	Наименование характеристики	Значение характеристики
1	2	3
1.	Вид объекта недвижимости	Здание
2.	Ранее присвоенный государственный учетный номер (инвентарный) здания, сооружения, объекта незавершенного строительства	–
3.	Кадастровый номер земельного участка (земельных участков), в границах которого (которых) расположены здание, сооружение, объект незавершенного строительства	–
4.	Уникальный учетный номер кадастрового квартала, в границах которого расположены здание, сооружение, объект незавершенного строительства	13:08:0102004
5.	Адрес здания, сооружения, объекта незавершенного строительства	Мордовия Респ, р-н Зубово-Полянский, рп Зубова Поляна, ул

2. Сведения о характеристиках объекта недвижимости с кадастровым номером 13:08:0102004:852

№ п/п	Наименование характеристики	Значение характеристики
1	2	3
1.	Вид объекта недвижимости	Здание
2.	Ранее присвоенный государственный учетный номер (инвентарный) здания, сооружения, объекта незавершенного строительства	–
3.	Кадастровый номер земельного участка (земельных участков), в границах которого (которых) расположены здание, сооружение, объект незавершенного строительства	–
4.	Уникальный учетный номер кадастрового квартала, в границах которого расположены здание, сооружение, объект незавершенного строительства	13:08:0102004
5.	Адрес здания, сооружения, объекта незавершенного строительства	Мордовия Респ, р-н Зубово-Полянский, рп Зубова Поляна, ул Парцинская, д 38
5.1	Сведения о местоположении здания, сооружения, объекта незавершенного строительства (при отсутствии адреса) в структурированном в соответствии с федеральной информационной адресной системой виде	–
5.2	Дополнительные сведения о местоположении	–
6.	Иные сведения	–

3. Пояснения к сведениям об объекте недвижимости с кадастровым номером 13:08:0102004:852

1.	–
----	---

Описание местоположения зданий, сооружений, объектов незавершенного строительства на земельном участке**1. Сведения о характерных точках контура объекта недвижимости с кадастровым номером**

=

Система координат =

Зона № =

Обозначение характеристик точек контура	Содержатся в Едином государственном реестре недвижимости		Определены в ходе выполнения комплексных кадастровых работ			Метод определения координат	Формулы, примененные для расчета средней квадратической погрешности определения координат характерных точек (M_t), м, с подставленными в такие формулы значениями и итоговые (вычисленные) значения M_t , м	
	Координаты, м		Координаты, м		Радиус, м			
	X	Y	X	Y	R			
1	2	3	4	5	6	7	8	9
–	–	–	–	–	–	–	–	–

2. Сведения о характеристиках объекта недвижимости с кадастровым номером 13:08:0102004:923

№ п/п	Наименование характеристики	Значение характеристики
1	2	3
1.	Вид объекта недвижимости	Здание
2.	Ранее присвоенный государственный учетный номер (инвентарный) здания, сооружения, объекта незавершенного строительства	–
3.	Кадастровый номер земельного участка (земельных участков), в границах которого (которых) расположены здание, сооружение, объект незавершенного строительства	–
4.	Уникальный учетный номер кадастрового квартала, в границах которого расположены здание, сооружение, объект незавершенного строительства	13:08:0102004
5.	Адрес здания, сооружения, объекта незавершенного строительства	Мордовия Респ, р-н Зубово-Полянский, рп Зубова Поляна, ул

2. Сведения о характеристиках объекта недвижимости с кадастровым номером 13:08:0102004:924		
№ п/п	Наименование характеристики	Значение характеристики
1	2	3
1.	Вид объекта недвижимости	Здание
2.	Ранее присвоенный государственный учетный номер (инвентарный) здания, сооружения, объекта незавершенного строительства	–
3.	Кадастровый номер земельного участка (земельных участков), в границах которого (которых) расположены здание, сооружение, объект незавершенного строительства	–
4.	Уникальный учетный номер кадастрового квартала, в границах которого расположены здание, сооружение, объект незавершенного строительства	13:08:0102004
5.	Адрес здания, сооружения, объекта незавершенного строительства	Мордовия Респ, р-н Zubovo-Полянский, гп Zubovo-Полянское, рп Зубова Поляна, ул Парцинская, д 36
5.1	Сведения о местоположении здания, сооружения, объекта незавершенного строительства (при отсутствии адреса) в структурированном в соответствии с федеральной информационной адресной системой виде	–
5.2	Дополнительные сведения о местоположении	–
6.	Иные сведения	–
3. Пояснения к сведениям об объекте недвижимости с кадастровым номером 13:08:0102004:924		
1.	–	
Описание местоположения зданий, сооружений, объектов незавершенного строительства на земельном участке		
1. Сведения о характерных точках контура объекта недвижимости с кадастровым номером =		
Система координат =		Зона № =

Обозначение характеристик точек контура	Содержатся в Едином государственном реестре недвижимости		Определены в ходе выполнения комплексных кадастровых работ		Метод определения координат	Формулы, примененные для расчета средней квадратической погрешности определения координат характерных точек (M_t), м, с подставленными в такие формулы значениями и итоговые (вычисленные) значения M_t , м		
	Координаты, м		Радиус, м					
	X	Y	X	Y				
1	2	3	4	5	6	7	8	9
–	–	–	–	–	–	–	–	–

2. Сведения о характеристиках объекта недвижимости с кадастровым номером 13:08:0102004:957

№ п/п	Наименование характеристики	Значение характеристики
1	2	3
1.	Вид объекта недвижимости	Здание
2.	Ранее присвоенный государственный учетный номер (инвентарный) здания, сооружения, объекта незавершенного строительства	–
3.	Кадастровый номер земельного участка (земельных участков), в границах которого (которых) расположены здание, сооружение, объект незавершенного строительства	–
4.	Уникальный учетный номер кадастрового квартала, в границах которого расположены здание, сооружение, объект незавершенного строительства	13:08:0102004
5.	Адрес здания, сооружения, объекта незавершенного строительства	Мордовия Респ, р-н Зубово-Полянский, рп Зубова Поляна, ул

		Мокшанская, д 48
5.1	Сведения о местоположении здания, сооружения, объекта незавершенного строительства (при отсутствии адреса) в структурированном в соответствии с федеральной информационной адресной системой виде	–
5.2	Дополнительные сведения о местоположении	–
6.	Иные сведения	–
3. Пояснения к сведениям об объекте недвижимости с кадастровым номером <u>13:08:0102004:957</u>		
1.	–	


ПЕРЕЧЕНЬ

ранее учтённых земельных участков в границах
кадастрового квартала

13:08:0102004

N 146 W
08

УТВЕРЖДАЮ
Руководитель комзема
по Zubovo-Polyanskomu району
Шалин В.А.
" 20 " 12 2002 г.



А К Т
приема - передачи
материалов инвентаризации ранее учтенных
земельных участков, расположенных в
кадастровом квартале N 13:08:01 02 004

от " 20 " 12 2002 г.

п.Зубова Поляна

Мы, нижеподписавшиеся стороны, представитель Zubovo-Polyansky mezhрайкомзема Лопухова Н.П. - ведущий специалист с одной стороны и работник Темниковского филиала ФГУ ЭКП РМ Панкова Е.Г. инженер 1 категории с другой стороны, в присутствии комиссии Селяев В.И., Шириковой Н.В. в соответствии с приказом Комзема РМ N П-191 от " 4 марта 2002г" произвела передачу материалов инвентаризации ранее учтенных земельных участков в границах кадастрового квартала N 13:08:01 02 004 в следующем составе:

NN ПП	Наименование документа о ранее учтенных земельных участках	К-во зем. участ-ков	К-во лис-тов	К-во экземп-ляров
1.	Перечень ранее учтенных земельных участков в границах кадастрового квартала N 13:08:01 02 004	30 ⁶	3	1
2.	Инвентаризационный план /схема/ земельных участков в кадастровом квартале N 13:08:01 02 004	30 ⁶		1
3.	Каталог координат поворотных точек границ земельных участков	-	-	-
4.	Список узловых и поворотных точек границ земельных участков в кадастровом квартале N__	-	-	-
5.	Правоустанавливающие документы на ЗУ	-	-	-
6.	Правоудостоверяющие документы на ЗУ	-	-	-
7.	Межевые дела	-	-	-

Всего в кадастровом квартале N 13:08:01 02 004 ранее учтенных земельных участков - 30⁶, из них, включенных в документы, передаваемые по настоящему акту 29.

Вышеперечисленные материалы составлены и оформлены в соответствии с требованиями Указанный для территориальных органов Росземкадастра по проведению работ по инвентаризации о ранее учтенных земельных участках ГЗК-1.Т.Р.-11-02-01

Передал: Ведущий специалист комзема Лопухова Н.П. /Лопухова Н.П./

Принял: Инженер 1 категории Панкова Е.Г. /Панкова Е.Г./

Подписи комиссии: Селяев В.И. Ширикова Н.В.

УТВЕРЖДАЮ

Руководитель комзема
по Zubovo-Polyanskomu району
Шалин В.А.
" 20 " 12 2002 г.

А К Т
приема - передачи
материалов инвентаризации ранее учтенных
земельных участков, расположенных в
кадастровом квартале N 13:08:01 02 004

от " 20 " 12 2002 г.

п.Зубова Поляна

Мы, нижеподписавшиеся стороны, представитель Zubovo-Polyanskomu межрайкомзема Лопухова Н.П. - ведущий специалист с одной стороны и работник Темниковского филиала ФГУ ЭКП РМ Панкова Е.Г. инженер 1 категории с другой стороны, в присутствии комиссии Селяев В.И. , Широковой Н.В. в соответствии с приказом Комзема РМ N П-191 от " 4 марта 2002г" произвела передачу материалов инвентаризации ранее учтенных земельных участков в границах кадастрового квартала N 13:08:01 02 004 в следующем составе:

NN ПП	Наименование документа о ранее учтенных земельных участках	К-во зем. участ-ков	К-во лис-тов	К-во экземп-ляров
1.	Перечень ранее учтенных земельных участков в границах кадастрового квартала N 13:08:01 02 004	30+3	3	1
2.	Инвентаризационный план /схема/ земельных участков в кадастровом квартале N 13:08:01 02 004	30+3		1
3.	Каталог координат поворотных точек границ земельных участков	-	-	-
4.	Список узловых и поворотных точек границ земельных участков в кадастровом квартале N__	-	-	-
5.	Правоустанавливающие документы на ЗУ	-	-	-
6.	Правоудостоверяющие документы на ЗУ	-	-	-
7.	Межевые дела	-	-	-


Всего в кадастровом квартале N 13:08:01 02 004 ранее учтенных земельных участков - 30, из них, включенных в документы, передаваемые по настоящему акту 29:3

Вышеперечисленные материалы составлены и оформлены в соответствии с требованиями Указанный для территориальных органов Росземкадастра по проведению работ по инвентаризации о ранее учтенных земельных участках ГЗК-1.Т.Р.-11-02-01

Передал: Ведущий специалист комзема Лопухова Н.П. /Лопухова Н.П./

Принял: Инженер 1 категории Панкова Е.Г. /Панкова Е.Г./

Подписи комиссии: Широковой Н.В.



УТВЕРЖДАЮ:
Руководитель Zubovo-Polyansky District Administration
райкомзема
В.А.Шалин

ПЕРЕЧЕНЬ РАНЕЕ УЧТЁННЫХ ЗЕМЕЛЬНЫХ УЧАСТКОВ В ГРАНИЦАХ КАДАСТРОВОГО №146
КВАРТАЛА 13:08:0102 004 по состоянию на «20» декабрь 2002 год

№ /п	Кадастровый номер земельного участка	Почтовый ориентир /местоположение/	Категория земель	Разрешенное использование	Вид права	Полное название юр. лица и его регистрационный номер /фамилия, имя, отчество гр-на/ ИНН	Дата, номер регистрации и права	Площадь /га	Ставка зем. налога без учета льгот руб./га	Наличие графических материалов	Зарегистрированы ли ограничения	Примечания/основной источник информац. И пр.
1	2	3	4	5	6	7	8	9	10	11	12	13
1.	204 0033	р.п. Зубова Поляна ул.Парцинская,23	з.н.п	Жил. стр-во	П.н.в	Безин Геннадий Алексеевич	26.01.93 №148	0,1320		Имеется	Нет	
2.	205 0034	р.п. Зубова Поляна ул.Парцинская,21	з.н.п	Жил. стр-во	Частная собств	Боцаев Василий Павлович	12.01.95 №12168	0,15		Имеется	Нет	Свид. №834345
3.	219 0035	р.п. Зубова Поляна ул.Парцинская,2	з.н.п	Жил. стр-во	П.н.в	Паршин Федор Иванович	04.12.97 №13667	0,0787		Имеется	Нет	Свид.№60
4.	228 0036	р.п. Зубова Поляна ул.Парцинская,20	з.н.п	Жил. стр-во	П.н.в	Безина Полина Селиверстовна	26.01.93 №149	0,1064		Имеется	Нет	
5.	154 0037	р.п. Зубова Поляна ул.Парцинская,49	з.н.п	Жил. стр-во	Частная собств	Якурин Николай Лаврентьевич	27.10.97 №13583	0,15		Имеется	Нет	Свид. №0849524
6.	226 0038	р.п. Зубова Поляна ул.Парцинская,18	з.н.п	Жил. стр-во	Частная собств	Колесникова Антонина Николаевна	19.02.97 №13160	0,0636		Имеется	Нет	Свид. №0849639
7.	176 0039	р.п. Зубова Поляна ул.Парцинская,	з.н.п	Жил. стр-во	Частная собств	Лодырева Лариса Павловна	19.04.96 №13032	0,1286		Имеется	Нет	Свид. №0849805

8.	130 0040	р.п. Зубова Поляна ул.Парцинская,24	з.н.п	Жил. стр-во	Частная собств	Уланов Николай Викторович	13.02.96 №13008	0,08		Имеется	Нет	Свид. №0849865
9.	102 0041	р.п. Зубова Поляна ул.Парцинская,24а	з.н.п	Жил. стр-во	Частная собств	Уланов Виктор Иванович	13.02.96 №13007	0,1157		Имеется	Нет	Свид. №0849864
10.	212 0042	р.п. Зубова Поляна ул.Парцинская,7	з.н.п	Жил. стр-во	Частная собств	Акинин Сергей Сергеевич	07.02.96 №13004	0,0694		Имеется	Нет	Свид. №0849830
11.	235 0043	р.п. Зубова Поляна ул.Парцинская,39	з.н.п	Жил. стр-во	Частная собств	Хрестин Николай Иванович	23.06.95 №12868	0,07		Имеется	Нет	Свид. №0134518
12.	185 0044	р.п. Зубова Поляна ул.Парцинская,	з.н.п	Жил. стр-во	Частная собств	Беляева Валентина Егоровна	28.04.95 №12814	0,0782		Имеется	Нет	Свид. №0134524
13.	223 0045	р.п. Зубова Поляна ул.Парцинская,10	з.н.п	Жил. стр-во	Частная собств	Никитина Валентина Сергеевна	13.04.95 №12803	0,1476		Имеется	Нет	Свид. №0134575
14.	220 0046	р.п. Зубова Поляна ул.Парцинская,6	з.н.п	Жил. стр-во	Частная собств	Колесников Владимир Иванович	22.02.95 №12657	0,1063		Имеется	Нет	Свид. №0134722
15.	173 0047	р.п. Зубова Поляна ул.Парцинская,7	з.н.п	Жил. стр-во	Частная собств	Ташкаев Семен Павлович	27.01.95 №12426	0,0656		Имеется	Нет	Свид. №0134904
16.	161-163 0048	р.п. Зубова Поляна ул.Парцинская,49а	з.н.п	Жил. стр-во	Польз.	АО «Радиодеталь»	24.10.93	0,1228,2		Имеется	Нет	Свид.№ 15 24.10.1993
17.	158-160 0049	р.п. Зубова Поляна ул.Парцинская,49б	з.н.п	Жил. стр-во	Польз.	АО «Радиодеталь»	24.10.93	0,0792		Имеется	Нет	Свид.№ 15 24.10.1993
18.	589 0050	р.п. Зубова Поляна Газгород	з.н.п	Жил. стр-во	П.н.в	Беляев Григорий Иванович	18.02.93 №422	0,0712		Имеется	Нет	
19.	124 0051	р.п. Зубова ул. Дружбы,10	з.н.п	Жил. стр-во	П.н.в	Бычкова Анна Семеновна	24.11.97 №13645	0,10		Имеется	Нет	Свид.№59
20.	123 0028	р.п. Зубова ул. Дружбы,9	з.н.п	Жил. стр-во	П.н.в	Бычков Иван Иванович	24.11.97 №13645	0,15		Имеется	Нет	Свид.№58
21.	0052	р.п. Зубова Поляна ул.Дружбы	з.н.п	Жил. стр-во	П.н.в	Поликанин Вячеслав Юрьевич	15.09.97 №13442	0,10		Имеется	Нет	Свид.№17
22.	151 0053	р.п. Зубова Поляна ул.Мокшанская	з.н.п	Жил. стр-во	Частная собств	Шарков Евгений Николаевич	01.09.97 №13399	0,15		Имеется	Нет	Свид. №0849533
23.	129 0054	р.п. Зубова Поляна ул.Мокшанская	з.н.п	Жил. стр-во	Частная собств	Акинина Нина Афанасьевна	07.02.96 №13005	0,10		Имеется	Нет	Свид. №0849828

01021004

24.	0148	р.п. Зубова Поляна м-н «Заречный»	з.н.п	Земли общего польз	Муниц. собств	Администрация п.З- Поляна	51,6923	Имеется	Нет	Пост.СМ МАССР №85 от 11.03.91г.
25	13:08:01 040012 160012	р.п. Зубово-Поляна ул. Паршинская	з.н.п	жилищ. емп-во	н.н.в.	Алексеев Владимир Сергеевич	9.12.2000 N13:08:4: 2000:1100,1	0,1629	Имеется	Нет ААН518095 от 11.12.00
26	13:08:01 0013 0013	р.п. Зубово-Поляна ул. Паршинская	з.н.п	инд. жилищ. емп-во	н.н.в.	Баранов Иван Гидарович	13.11.2000 N13:08:4: 2000:976,1	0,0775	Имеется	Имеется ААН516811 14. XI - 2000
27	13:08:01 0006 0032	р.п. Зубово-Поляна ул. Дружная	з.н.п	инд. жилищ. емп-во	н.н.в.	Терчакова Надежда Тимуровна	15.08.2000 13:08:3: 2000:679,1	0,1000	Имеется	Имеется ААН414791 16.08.2000
28	151 0055	р.п. Зубово-Поляна ул. Мокшанская	з.н.п	жилищ. емп-во	на чужой аренда	Шарков Викентий Николаевич	9.08.2000 13:08:1: 1999:188,1	0,0250	Имеется	Имеется АВ N567073 9.08.1999
29	13:08:01 0002 0008	р.п. Зубово-Поляна ул. Паршинская	з.н.п	инд. жилищ. емп-во	собств.	Ишраева Любовь Владимировна	10. XI 2000 13:08:4: 2000:963,2	0,0990	Имеется	Имеется ААН516795 10. XI - 2000
30	13:08:01 040014 0044	р.п. Зубово-Поляна ул. Весенняя	з.н.п	инд. жилищ. емп-во	аренда на чужой	Красюшкин Владимир Гидарович	7.02.2000 13:08:5: 2000:130,1	0,1500	Имеется	Имеется 13 ААН670437 от 7.02.2000
31.	26 0056	р.п. Зубова-Поляна м-н «Заречный»	з.н.п	жилищ. стр-во	Частная собствен ность	Никитин Борис Павлович	14.04.95 N12796	0,10	Имеется	Нет СВИА, N0134577
32	101	р.п. Зубова-Поляна ул. Паршинская ул. Кашу	з.н.п	под строи каменного дома	пользоват	Катков Иван Егорович	отсутству ет	0,47	Имеется	Нет Выписка из прото реш. правления ТО «Лесхоз Поля на З-Полынского р-на р.п. З-П от 10.10.96г

33.	129 0057	р.п. Зубова Поляна ул.Мокшанская	з.н.п	Жил. стр-во	Аренда	Акинин Сергей Сергеевич	08.02.96 №55	0,15		Имеется	Нет	Договор №б/н от 23.01.96 20 лет
34.	133 0058	р.п. Зубова Поляна ул.Мокшанская	з.н.п	Жил. стр-во	Аренда	Никитина Валентина Сергеевна	22.01.96 №53	0,15		Имеется	Нет	Договор №б/н от 14.04.95 20 лет
35.	2059 0059	р.п. Зубова Поляна ул.Парцинская,21	з.н.п	Жил. стр-во	Аренда	Бацаев Василий Павлович	17.12.95 №50	0,0614		Имеется	Нет	Договор №б/н от 17.02.95 20 лет
36.	2359 0060	р.п. Зубова Поляна ул.Парцинская,39	з.н.п	Жил. стр-во	Аренда	Хрестин Николай Иванович	07.07.95 №41	0,08		Имеется	Нет	Договор №б/н от 23.06.95 20 лет
37.	190 0061	р.п. Зубова Поляна ул.Парцинская,49	з.н.п	Жил. стр-во	Аренда	Казеев Виктор Афанасьевич	17.03.95 №26	0,15		Имеется	Нет	Договор №б/н от 16.03.95 20 лет
38.	0062	р.п. Зубова Поляна ул.	з.н.п	Авто- дорога	Польз.	З-Полянская сельхозхимия	25.11.92	2,8,		Имеется	Нет	Свид.№ 170 01.11.1992г

0102 * 004

Утверждаю

Руководитель Управления Роснедвижимости
по Республике Мордовия

Фролов А.Н.

(подпись)

2005 г.

Оценочная опись. Приложение "Акт определения кадастровой стоимости земельных участков"

Кадастровый квартал № 13:08:01 02 004

Характеристика земельных участков и сведения о расчете кадастровой стоимости										
№ п/п (инв. №)	Кадастровый номер участка	Местоположение участка	Категория земель	Разрешенное использование	Площадь, кв.м.	Документы основания	Номер группы вида использования земель при проведении ГКОЗ	Удельный показатель кадастровой стоимости земель	Кадастровая стоимость земельного участка	Наименование, дата, номер, место хранения документа о кадастровой стоимости
1	2	3	4	5	6	7	8	9	10	11
	13:08:01 02 004:0003	рп. Зубова Поляна ул. Долгаева дом 8	Земли поселений	Для индивидуального жилищного строительства	1500	КПТ\13_08_01 02 004\	2			28.11.2002 г. № 550; Управление Роснедвижимости по РМ
	13:08:01 02 004:0004	рп. Зубова Поляна ул. Долгаева дом 6	Земли поселений	Для индивидуального жилищного строительства	1500	КПТ\13_08_01 02 004\	2	13.28	19920	28.11.2002 г. № 550; Управление Роснедвижимости по РМ
	13:08:01 02 004:0008	рп. Зубова Поляна ул. Партизская	Земли поселений	Для индивидуального жилищного строительства	990	КПТ\13_08_01 02 004\	2	13.28	19920	28.11.2002 г. № 550; Управление Роснедвижимости по РМ
	13:08:01 02 004:0012	рп. Зубова Поляна ул. Партизская	Земли поселений	Для индивидуального жилищного строительства	1629	КПТ\13_08_01 02 004\	2	13.28	13147	28.11.2002 г. № 550; Управление Роснедвижимости по РМ
	13:08:01 02 004:0013	рп. Зубова Поляна ул. Партизская	Земли поселений	Для индивидуального жилищного строительства	775	КПТ\13_08_01 02 004\	2	13.28	21633	28.11.2002 г. № 550; Управление Роснедвижимости по РМ
	13:08:01 02 004:0014	рп. Зубова Поляна ул. Весенняя	Земли поселений	Для индивидуального жилищного строительства	1500	КПТ\13_08_01 02 004\	2	13.28	10292	28.11.2002 г. № 550; Управление Роснедвижимости по РМ
	13:08:01 02 004:0015	рп. Зубова Поляна ул. Партизская дом 73а	Земли поселений	Для строительства индивидуального жилого дома	1260	КПТ\13_08_01 02 004\	2	13.28	19920	28.11.2002 г. № 550; Управление Роснедвижимости по РМ
	13:08:01 02 004:0016	рп. Зубова Поляна ул. Партизская дом 35	Земли поселений	Для жилищного строительства	2297	КПТ\13_08_01 02 004\	2	13.28	16733	28.11.2002 г. № 550; Управление Роснедвижимости по РМ
	13:08:01 02 004:0017	рп. Зубова Поляна ул. Дружбы дом 17	Земли поселений	Для индивидуального жилищного строительства	1500	КПТ\13_08_01 02 004\	2	13.28	30504	28.11.2002 г. № 550; Управление Роснедвижимости по РМ
	13:08:01 02 004:0018	рп. Зубова Поляна ул. Партизская дом 49-а	Земли поселений	Для индивидуального жилищного строительства	64	КПТ\13_08_01 02 004\	2	13.28	19920	28.11.2002 г. № 550; Управление Роснедвижимости по РМ
	13:08:01 02 004:0019	рп. Зубова Поляна ул. Партизская	Земли поселений	Для индивидуального жилищного строительства	83	КПТ\13_08_01 02 004\	2	13.28	850	28.11.2002 г. № 550; Управление Роснедвижимости по РМ
	13:08:01 02 004:0020	рп. Зубова Поляна ул. Партизская	Земли поселений	Для индивидуального жилищного строительства	29	КПТ\13_08_01 02 004\	2	13.28	1102	28.11.2002 г. № 550; Управление Роснедвижимости по РМ
	13:08:01 02 004:0021	рп. Зубова Поляна ул. Партизская 431110 Дом 10	Земли поселений	Для индивидуального жилищного строительства	1330	КПТ\13_08_01 02 004\	2	13.28	385	28.11.2002 г. № 550; Управление Роснедвижимости по РМ
	13:08:01 02 004:0022	рп. Зубова Поляна ул. Партизская дом 31	Земли поселений	Для жилищного строительства	1764	КПТ\13_08_01 02 004\	2	13.28	17662	28.11.2002 г. № 550; Управление Роснедвижимости по РМ
	13:08:01 02 004:0023	рп. Зубова Поляна ул. Мокшанская Дом 24	Земли поселений	Для индивидуального жилищного строительства	1084	КПТ\13_08_01 02 004\	2	13.28	23426	28.11.2002 г. № 550; Управление Роснедвижимости по РМ
	13:08:01 02 004:0024	рп. Зубова Поляна ул. Партизская Дом 49	Земли поселений	Для размещения производственной база	17223	КПТ\13_08_01 02 004\	7	13.28	14396	28.11.2002 г. № 550; Управление Роснедвижимости по РМ
	13:08:01 02 004:0025	рп. Зубова Поляна ул. Мокшанская Дом 31	Земли поселений	Для индивидуального жилищного строительства	1736	КПТ\13_08_01 02 004\	2	45.29	780030	28.11.2002 г. № 550; Управление Роснедвижимости по РМ
								13.28	23054	28.11.2002 г. № 550; Управление Роснедвижимости по РМ

1 ЗЕМЕЛЬНЫЙ УЧАСТОК Кадастровый номер 13:08:04 32 005:0044 2 Лист 1

3 Сведения о правах

№ п/п	Вид вещного права	Правообладатель	Регистрация прав		Особые отметки
			возникновение	прекращение	
1	2	3	4	5	6
1	Постоянное бессрочное пользование	ГУ "Реабилитационный центр", ИНН 1308049770, ОКПО 32358855	№ 13:08:3:2000:373.1 06.06.2000		

введен _____ (подпись)

№ п/п (инв. №)	Кадастровый номер участка	Местоположение
1	13:08:01 02 004-0026	рп. Эбона Позвня ул. Москва
	13:08:01 02 004-0028	рп. Эбона Позвня ул. Дру
	13:08:01 02 004-0029	рп. Эбона Позвня ул. Москва
	13:08:01 02 004-0030	рп. Эбона Позвня ул. Пушкина

3	№ п/п (инв. №)	Кадастровый номер участка	Местоположение участка	Категория земель	Разрешенное использование	Площадь, кв.м.	Документы основания	Номер группы вида использования земель при проведении ГКОЗ	Удельный показатель кадастровой стоимости земель	Кадастровая стоимость земельного участка	Наименование, дата, номер, место хранения документа о кадастровой стоимости
	1	2	3	4	5	6	7	8	9	10	11
		13:08:01 02 004:0026	рп. Зубова Поляна ул. Мокшанская Дом 33	Земли поселений	Для индивидуального жилищного строительства	1546	КПГ\13_08_01 02 004\	2			28.11.2002 г. № 550; Управление Роснедвижимости по РМ
		13:08:01 02 004:0028	рп. Зубова Поляна ул. Дружбы дом 22	Земли поселений	Для индивидуального жилищного строительства	1503	КПГ\13_08_01 02 004\	2	13.28	20531	28.11.2002 г. № 550; Управление Роснедвижимости по РМ
		13:08:01 02 004:0029	рп. Зубова Поляна ул. Мокшанская дом 38	Земли поселений	Для индивидуального жилищного строительства	1016	КПГ\13_08_01 02 004\	2	13.28	19960	28.11.2002 г. № 550; Управление Роснедвижимости по РМ
		13:08:01 02 004:0030	рп. Зубова Поляна ул. Партизская дом 34	Земли поселений	Для индивидуального жилищного строительства	604	КПГ\13_08_01 02 004\	2	13.28	13492	28.11.2002 г. № 550; Управление Роснедвижимости по РМ
		13:08:01 02 004:0031	рп. Зубова Поляна ул. Долгаева дом 7	Земли поселений	Для индивидуального жилищного строительства	1509	КПГ\13_08_01 02 004\	2	13.28	8021	28.11.2002 г. № 550; Управление Роснедвижимости по РМ
		13:08:01 02 004:0032	рп. Зубова Поляна ул. Дружбы дом 26	Земли поселений	Для индивидуального жилищного строительства	1002	КПГ\13_08_01 02 004\	2	13.28	20040	28.11.2002 г. № 550; Управление Роснедвижимости по РМ
		13:08:01 02 004:0033	рп. Зубова Поляна ул. Партизская дом 23	Земли поселений	Для индивидуального жилищного строительства	1320	КПГ\13_08_01 02 004\	2	13.28	13307	28.11.2002 г. № 550; Управление Роснедвижимости по РМ
		13:08:01 02 004:0034	рп. Зубова Поляна ул. Партизская дом 21	Земли поселений	Для индивидуального жилищного строительства	1500	КПГ\13_08_01 02 004\	2	13.28	17530	28.11.2002 г. № 550; Управление Роснедвижимости по РМ
		13:08:01 02 004:0035	рп. Зубова Поляна ул. Партизская дом 2	Земли поселений	Для индивидуального жилищного строительства	787	КПГ\13_08_01 02 004\	2	13.28	19920	28.11.2002 г. № 550; Управление Роснедвижимости по РМ
		13:08:01 02 004:0036	рп. Зубова Поляна ул. Партизская дом 1064	Земли поселений	Для индивидуального жилищного строительства	1064	КПГ\13_08_01 02 004\	2	13.28	10451	28.11.2002 г. № 550; Управление Роснедвижимости по РМ
		13:08:01 02 004:0037	рп. Зубова Поляна ул. Партизская дом 49	Земли поселений	Для индивидуального жилищного строительства	1500	КПГ\13_08_01 02 004\	2	13.28	14130	28.11.2002 г. № 550; Управление Роснедвижимости по РМ
		13:08:01 02 004:0038	рп. Зубова Поляна ул. Партизская дом 18	Земли поселений	Для ведения личного подсобного хозяйства	636	КПГ\13_08_01 02 004\	11	13.28	19920	28.11.2002 г. № 550; Управление Роснедвижимости по РМ
		13:08:01 02 004:0039	рп. Зубова Поляна ул. Партизская	Земли поселений	Для ведения личного подсобного хозяйства	1286	КПГ\13_08_01 02 004\	11	9.71	6176	28.11.2002 г. № 550; Управление Роснедвижимости по РМ
		13:08:01 02 004:0040	рп. Зубова Поляна ул. Партизская дом 24	Земли поселений	Для индивидуального жилищного строительства	800	КПГ\13_08_01 02 004\	2	9.71	12487	28.11.2002 г. № 550; Управление Роснедвижимости по РМ
		13:08:01 02 004:0041	рп. Зубова Поляна ул. Партизская дом 29	Земли поселений	Для ведения личного подсобного хозяйства	1157.7	КПГ\13_08_01 02 004\	11	13.28	10624	28.11.2002 г. № 550; Управление Роснедвижимости по РМ
		13:08:01 02 004:0042	рп. Зубова Поляна ул. Партизская дом 7	Земли поселений	Для индивидуального жилищного строительства	694	КПГ\13_08_01 02 004\	2	9.71	11241	28.11.2002 г. № 550; Управление Роснедвижимости по РМ
		13:08:01 02 004:0043	рп. Зубова Поляна ул. Партизская	Земли поселений	Для индивидуального жилищного строительства	700	КПГ\13_08_01 02 004\	2	13.28	9216	28.11.2002 г. № 550; Управление Роснедвижимости по РМ
		13:08:01 02 004:0044	рп. Зубова Поляна ул. Партизская	Земли поселений	Для индивидуального жилищного строительства	782	КПГ\13_08_01 02 004\	2	13.28	9296	28.11.2002 г. № 550; Управление Роснедвижимости по РМ
		13:08:01 02 004:0045	рп. Зубова Поляна ул. Партизская дом 10	Земли поселений	Для индивидуального жилищного строительства	1476	КПГ\13_08_01 02 004\	2	13.28	10385	28.11.2002 г. № 550; Управление Роснедвижимости по РМ
		13:08:01 02 004:0046	рп. Зубова Поляна ул. Партизская дом 6	Земли поселений	Для индивидуального жилищного строительства	1063	КПГ\13_08_01 02 004\	2	13.28	19601	28.11.2002 г. № 550; Управление Роснедвижимости по РМ
		13:08:01 02 004:0047	рп. Зубова Поляна ул. Партизская дом 7	Земли поселений	Для индивидуального жилищного строительства	656.8	КПГ\13_08_01 02 004\	2	13.28	14117	28.11.2002 г. № 550; Управление Роснедвижимости по РМ
		13:08:01 02 004:0048	рп. Зубова Поляна ул. Партизская дом 49а	Земли поселений	Для ведения личного подсобного хозяйства	1228.2	КПГ\13_08_01 02 004\	11	13.28	8722	28.11.2002 г. № 550; Управление Роснедвижимости по РМ
									9.71	11926	28.11.2002 г. № 550; Управление Роснедвижимости по РМ

Представительство ФГУ ЗКП РМ в Zubovo-Polyanskom районе
 Наименование органа (организации), осуществляющего государственный кадастровый учет земельных участков

КАДАСТРОВЫЙ ПЛАН ЗЕМЕЛЬНОГО УЧАСТКА (выписка из государственного земельного кадастра)
 20 г. № 08/04-1377

В.1

2 Лист № 1 3 Всего листов 2

1	Кадастровый номер <u>13:08:04 32 005:0044</u>							
	Общие сведения							
4	Предыдущие номера <u>13:08:04 32 05:0044</u>							
5	Наименование участка <u>Землепользование</u>							
7	Местоположение <u>установлено относительно ориентира прилегает к с.Ясная Поляна с восточной стороны, расположенного за пределами участка</u>							
8	Категория земель: <u>6</u> -							
8.1	Земли сельскохозяйственного назначения	Земли поселений	Земли промышленности, транспорта, связи, радиовещания, телевидения, информатики, космического обеспечения, энергетики, обороны и иного назначения	Земли особо охраняемых территорий	Земли лесного фонда	Земли водного фонда	Земли запаса	Категория не установлена
8.2	-	-	-	весь	-	-	-	-
9	Разрешенное использование /назначение/: <u>Для размещения объектов реабилитационного центра</u>							
10	Фактическое использование /характер деятельности/: -							
11	Площадь: <u>29300 кв.м.</u>		12 Нормативная цена: -		13 Ставка земельного налога: -		14 Базовая ставка арендной платы: -	
15	Сведения о правах: <u>Правообладатель</u>							
	<u>ГУ "Реабилитационный центр"</u>			Вид права		Особые отметки		
16	Особые отметки: <u>План изготовлен в 2-х экземплярах, имеющих одинаковую юридическую силу. Площадь земельного участка соответствует материалам межевания, уточняемая площадь 30000 кв.м. Предельная величина допустимого расхождения площади 30000 ± 121.24 кв.м.</u>							
17	Цель предоставления выписки: <u>Для государственной регистрации прав</u>							
18	Дополнительные сведения для регистрации сделки, в результате которой образован земельный участок		18.1	Регистрационный номер документов в ОКУ <u>08/04-1377</u>				
	номер 1 категории		18.2	Номера образованных участков: -				
			18.3	Номера ликвидируемых участков: -				

Должность

М.П.

подпись

/Ширикова Н.В./

Фамилия И.О.

3	№ п/п (инв. №)	Кадастровый номер участка	Местоположение
1	13:08:01 02 004-0049	ри. Zubovo Polyans	
2	13:08:01 02 004-0050	ри. Zubovo I	
	13:08:01 02 004-0051	ри. Zubovo	

3	№ п/п (инв. №)	Кадастровый номер участка	Местоположение участка	Категория земель	Разрешенное использование	Площадь, кв.м.	Документы основания	Номер группы вида использования земель при проведении ГКОЗ	Удельный показатель кадастровой стоимости земель	Кадастровая стоимость земельного участка	Наименование, дата, номер, место хранения документа о кадастровой стоимости
	1	2	3	4	5	6	7	8	9	10	11
		13:08:01 02 004:0049	рп. Зубова Поляна ул. Парцинская дом 49б	Земли поселений	Для индивидуального жилищного строительства	792	КПТ\13_08_01 02 004\	2	13.28	10518	28.11.2002 г. № 550; Управление Роснедвижимости по РМ
		13:08:01 02 004:0050	рп. Зубова Поляна ул. б/н	Земли поселений	Для индивидуального жилищного строительства	712	КПТ\13_08_01 02 004\	2	13.28	9455	28.11.2002 г. № 550; Управление Роснедвижимости по РМ
		13:08:01 02 004:0051	рп. Зубова Поляна ул. Дружбы дом 10	Земли поселений	Для ведения личного подсобного хозяйства	1000	КПТ\13_08_01 02 004\	11	9.71	9710	28.11.2002 г. № 550; Управление Роснедвижимости по РМ
		13:08:01 02 004:0052	рп. Зубова Поляна ул. Дружбы	Земли поселений	Для индивидуального жилищного строительства	1000	КПТ\13_08_01 02 004\	2	13.28	13280	28.11.2002 г. № 550; Управление Роснедвижимости по РМ
		13:08:01 02 004:0053	рп. Зубова Поляна ул. Мокшанская	Земли поселений	Для индивидуального жилищного строительства	1500	КПТ\13_08_01 02 004\	2	13.28	19920	28.11.2002 г. № 550; Управление Роснедвижимости по РМ
		13:08:01 02 004:0054	рп. Зубова Поляна ул. Мокшанская	Земли поселений	Для индивидуального жилищного строительства	1000	КПТ\13_08_01 02 004\	2	13.28	13280	28.11.2002 г. № 550; Управление Роснедвижимости по РМ
		13:08:01 02 004:0055	рп. Зубова Поляна ул. Мокшанская	Земли поселений	Для индивидуального жилищного строительства	250	КПТ\13_08_01 02 004\	2	13.28	3320	28.11.2002 г. № 550; Управление Роснедвижимости по РМ
		13:08:01 02 004:0056	рп. Зубова Поляна ул. б/н	Земли поселений	Для индивидуального жилищного строительства	1000	КПТ\13_08_01 02 004\	2	13.28	13280	28.11.2002 г. № 550; Управление Роснедвижимости по РМ
		13:08:01 02 004:0057	рп. Зубова Поляна ул. Мокшанская	Земли поселений	Для индивидуального жилищного строительства	1500	КПТ\13_08_01 02 004\	2	13.28	19920	28.11.2002 г. № 550; Управление Роснедвижимости по РМ
		13:08:01 02 004:0058	рп. Зубова Поляна ул. Мокшанская	Земли поселений	Для индивидуального жилищного строительства	1500	КПТ\13_08_01 02 004\	2	13.28	19920	28.11.2002 г. № 550; Управление Роснедвижимости по РМ
		13:08:01 02 004:0059	рп. Зубова Поляна ул. Парцинская дом 21	Земли поселений	Для индивидуального жилищного строительства	614	КПТ\13_08_01 02 004\	2	13.28	8154	28.11.2002 г. № 550; Управление Роснедвижимости по РМ
		13:08:01 02 004:0060	рп. Зубова Поляна ул. Парцинская дом 39	Земли поселений	Для индивидуального жилищного строительства	800	КПТ\13_08_01 02 004\	2	13.28	10624	28.11.2002 г. № 550; Управление Роснедвижимости по РМ
		13:08:01 02 004:0061	рп. Зубова Поляна ул. Парцинская дом 49	Земли поселений	Для индивидуального жилищного строительства	1500	КПТ\13_08_01 02 004\	2	13.28	19920	28.11.2002 г. № 550; Управление Роснедвижимости по РМ
		13:08:01 02 004:0062	рп. Зубова Поляна ул. Дружбы дом 32	Земли поселений	Для индивидуального жилищного строительства	1010	КПТ\13_08_01 02 004\	2	13.28	13413	28.11.2002 г. № 550; Управление Роснедвижимости по РМ
		13:08:01 02 004:0063	рп. Зубова Поляна ул. Долгаева дом 3	Земли поселений	Для индивидуального жилищного строительства	1300	КПТ\13_08_01 02 004\	2	13.28	17264	28.11.2002 г. № 550; Управление Роснедвижимости по РМ
		13:08:01 02 004:0064	рп. Зубова Поляна ул. Долгаева дом 2	Земли поселений	Для индивидуального жилищного строительства	1500	КПТ\13_08_01 02 004\	2	13.28	19920	28.11.2002 г. № 550; Управление Роснедвижимости по РМ
		13:08:01 02 004:0065	рп. Зубова Поляна ул. Мокшанская дом 35	Земли поселений	Для индивидуального жилищного строительства	1446	КПТ\13_08_01 02 004\	2	13.28	19203	28.11.2002 г. № 550; Управление Роснедвижимости по РМ
		13:08:01 02 004:0066	рп. Зубова Поляна ул. Мокшанская дом 19	Земли поселений	Для индивидуального жилищного строительства	1498	КПТ\13_08_01 02 004\	2	13.28	19893	28.11.2002 г. № 550; Управление Роснедвижимости по РМ
		13:08:01 02 004:0067	рп. Зубова Поляна ул. Парцинская дом 33	Земли поселений	Для индивидуального жилищного строительства	1447	КПТ\13_08_01 02 004\	2	13.28	19216	28.11.2002 г. № 550; Управление Роснедвижимости по РМ
		13:08:01 02 004:0068	рп. Зубова Поляна ул. Парцинская дом 30	Земли поселений	Для индивидуального жилищного строительства	1152	КПТ\13_08_01 02 004\	2	13.28	15299	28.11.2002 г. № 550; Управление Роснедвижимости по РМ
		13:08:01 02 004:0069	рп. Зубова Поляна ул. Мокшанская дом 30	Земли поселений	Для индивидуального жилищного строительства	1000	КПТ\13_08_01 02 004\	2	13.28	13280	28.11.2002 г. № 550; Управление Роснедвижимости по РМ
		13:08:01 02 004:0070	рп. Зубова Поляна ул. Мокшанская дом 30	Земли поселений	Для индивидуального жилищного строительства	534	КПТ\13_08_01 02 004\	2	13.28	7092	28.11.2002 г. № 550; Управление Роснедвижимости по РМ

Представительство ФГУ ЗКП РМ в Zubovo-Polyanskoye raione

Наименование органа (организации), осуществляющего государственный кадастровый учет земельных участков

B.1

КАДАСТРОВЫЙ ПЛАН ЗЕМЕЛЬНОГО УЧАСТКА (выписка из государственного земельного кадастра)

" " 20 г. №

1	Кадастровый номер <u>13:08:04 32 005:0071</u>							2	Лист № <u>1</u>	3	Всего листов <u>2</u>
Общие сведения											
4	Предыдущие номера <u>13:08:04 32 05:0044</u>										
5	Наименование участка <u>Землепользование</u>										
7	Местоположение <u>установлено относительно ориентира Прилегает к с. Ясная Поляна с восточной стороны, расположенного за пределами участка</u>										
8	Категория земель:										
8.1	Земли сельскохозяйственного назначения	Земли поселений	Земли промышленности, транспорта, связи, радиовещания, телевидения, информатики, космического обеспечения, энергетики, обороны и иного назначения	Земли особо охраняемых территорий	Земли лесного фонда	Земли водного фонда	Земли запаса	Категория не установлена			
8.2	-	-	весь	-	-	-	-	-			
9	Разрешенное использование /назначение/: <u>Для размещения объектов реабилитационного центра</u>										
10	Фактическое использование /характер деятельности/: -										
11	Площадь: <u>700 кв.м.</u>		12	Нормативная цена: -		13	Ставка земельного налога: -		14	Базовая ставка арендной платы: -	
15	Сведения о правах:										
	Правообладатель			Вид права				Особые отметки			
	ГУ "Реабилитационный центр"										
16	Особые отметки: <u>План изготовлен в 2-х экземплярах, имеющих одинаковую юридическую силу. Площадь земельного участка соответствует материалам межевания. Предельная величина допустимого расхождения площади 700 ± 60.6 кв.м.</u>										
17	Цель предоставления выписки: <u>Для государственной регистрации прав</u>										
18	Дополнительные сведения для регистрации сделки, в результате которой образован земельный участок			18.1	Регистрационный номер документов в ОКУ <u>08/04-234</u>						
18.2				Номера образованных участков: -							
18.3				Номера ликвидируемых участков: -							

инженер I категории

Должность

М.П.

подпись

/Ширикова Н.В./

Фамилия И.О.

3	№ п/п (инв. №)	Кадастровый номер участка	Местоположение
1	13:08:01 02 004-0071	13:08:01 02 004-0071	рп. Ясная Поляна, ул. П...
2	13:08:01 02 004-0071	13:08:01 02 004-0071	рп. Ясная Поляна, ул. П...
3	13:08:01 02 004-0071	13:08:01 02 004-0071	рп. Ясная Поляна, ул. П...

3	№ п/п (инв. №)	Кадастровый номер участка	Местоположение участка	Категория земель	Разрешенное использование	Площадь, кв.м.	Документы основания	Номер группы вида использования земель при проведении ГКОЗ	Удельный показатель кадастровой стоимости земель	Кадастровая стоимость земельного участка	Наименование, дата, номер, место хранения документа о кадастровой стоимости
	1	2	3	4	5	6	7	8	9	10	11
		13:08:01 02 004:0071	рп. Зубова Поляна ул. Паривинская дом 11	Земли поселений	Для индивидуального жилищного строительства	1500	КПТ\13_08_01 02 004\	2	13.28	19920	28.11.2002 г. № 550; Управление Роснедвижимости по РМ
		13:08:01 02 004:0072	рп. Зубова Поляна ул. Паривинская дом 73 квартира 1	Земли поселений	Для индивидуального жилищного строительства	614	КПТ\13_08_01 02 004\	2	13.28	8154	28.11.2002 г. № 550; Управление Роснедвижимости по РМ
		13:08:01 02 004:0073	рп. Зубова Поляна ул. Ст.Разина дом 5	Земли поселений	Для индивидуального жилищного строительства	1500	КПТ\13_08_01 02 004\	2	13.28	19920	28.11.2002 г. № 550; Управление Роснедвижимости по РМ
		13:08:01 02 004:0074	рп. Зубова Поляна ул. Дружбы дом 29	Земли поселений	Для индивидуального жилищного строительства	1522	КПТ\13_08_01 02 004\	2	13.28	20212	28.11.2002 г. № 550; Управление Роснедвижимости по РМ
		13:08:01 02 004:0075	рп. Зубова Поляна ул. Долгаева дом 4	Земли поселений	Для жилищного строительства	1500	КПТ\13_08_01 02 004\	2	13.28	19920	28.11.2002 г. № 550; Управление Роснедвижимости по РМ
		13:08:01 02 004:0076	рп. Зубова Поляна ул. Мокшанская дом 42	Земли поселений	Для индивидуального жилищного строительства	1482	КПТ\13_08_01 02 004\	2	13.28	19681	28.11.2002 г. № 550; Управление Роснедвижимости по РМ
	38	0080	п. Зубова Поляна ул. Дружбы	Земли поселений	Для индивидуального жилищного строительства	1500	КПТ\13_08_01 02 004\	2	13.28	19920	28.11.2002 г. № 550; Управление Роснедвижимости по РМ
	39	0080	п. Зубова Поляна ул. Дружбы	Земли поселений	Для индивидуального жилищного строительства	1500	КПТ\13_08_01 02 004\	2	13.28	19920	28.11.2002 г. № 550; Управление Роснедвижимости по РМ
	40	0080	п. Зубова Поляна ул. Дружбы	Земли поселений	Для индивидуального жилищного строительства	1500	КПТ\13_08_01 02 004\	2	13.28	19920	28.11.2002 г. № 550; Управление Роснедвижимости по РМ
	41	0081	п. Зубова Поляна ул. Дружбы	Земли поселений	Для индивидуального жилищного строительства	1500	КПТ\13_08_01 02 004\	2	13.28	19920	28.11.2002 г. № 550; Управление Роснедвижимости по РМ
	42	0082	п. Зубова Поляна ул. Дружбы	Земли поселений	Для индивидуального жилищного строительства	1500	КПТ\13_08_01 02 004\	2	13.28	19920	28.11.2002 г. № 550; Управление Роснедвижимости по РМ
	43	0083	п. Зубова Поляна ул. Дружбы	Земли поселений	Для индивидуального жилищного строительства	1500	КПТ\13_08_01 02 004\	2	13.28	19920	28.11.2002 г. № 550; Управление Роснедвижимости по РМ
	44	0084	п. Зубова Поляна ул. Дружбы	Земли поселений	Для индивидуального жилищного строительства	1500	КПТ\13_08_01 02 004\	2	13.28	19920	28.11.2002 г. № 550; Управление Роснедвижимости по РМ
	45	0085	п. Зубова Поляна ул. Дружбы	Земли поселений	Для индивидуального жилищного строительства	1500	КПТ\13_08_01 02 004\	2	13.28	19920	28.11.2002 г. № 550; Управление Роснедвижимости по РМ
	47	0086	п. Зубова Поляна ул. Дружбы	Земли поселений	Для индивидуального жилищного строительства	1500	КПТ\13_08_01 02 004\	2	13.28	19920	28.11.2002 г. № 550; Управление Роснедвижимости по РМ
	48	0087	п. Зубова Поляна ул. Дружбы	Земли поселений	Для индивидуального жилищного строительства	1500	КПТ\13_08_01 02 004\	2	13.28	19920	28.11.2002 г. № 550; Управление Роснедвижимости по РМ
	49	0088	п. Зубова Поляна ул. Дружбы	Земли поселений	Для индивидуального жилищного строительства	1500	КПТ\13_08_01 02 004\	2	13.28	19920	28.11.2002 г. № 550; Управление Роснедвижимости по РМ
	50	0089	п. Зубова Поляна ул. Дружбы	Земли поселений	Для индивидуального жилищного строительства	1500	КПТ\13_08_01 02 004\	2	13.28	19920	28.11.2002 г. № 550; Управление Роснедвижимости по РМ
	52	0090	п. Зубова Поляна ул. Дружбы	Земли поселений	Для индивидуального жилищного строительства	1500	КПТ\13_08_01 02 004\	2	13.28	19920	28.11.2002 г. № 550; Управление Роснедвижимости по РМ
	54	0091	п. Зубова Поляна ул. Дружбы	Земли поселений	Для индивидуального жилищного строительства	1500	КПТ\13_08_01 02 004\	2	13.28	19920	28.11.2002 г. № 550; Управление Роснедвижимости по РМ
	55	0092	п. Зубова Поляна ул. Мокшанская	Земли поселений	Для индивидуального жилищного строительства	1000	КПТ\13_08_01 02 004\	2	13.28	13280	28.11.2002 г. № 550; Управление Роснедвижимости по РМ
	56	0093	п. Зубова Поляна ул. Мокшанская	Земли поселений	Для индивидуального жилищного строительства	1000	КПТ\13_08_01 02 004\	2	13.28	13280	28.11.2002 г. № 550; Управление Роснедвижимости по РМ

Представительство ФГУ ЗКП РМ в Zubovo-Polyanskoye raione

B.1

Наименование органа (организации), осуществляющего государственный кадастровый учет земельных участков


КАДАСТРОВЫЙ ПЛАН ЗЕМЕЛЬНОГО УЧАСТКА (выписка из государственного земельного кадастра)

" " 20 г. №

1	Кадастровый номер 13:08:04 32 005:0071							2	Лист № 1	3	Всего листов 2
Общие сведения											
4	Предыдущие номера 13:08:04 32 05:0044										
5	Наименование участка Землепользование 6 -										
7	Местоположение установлено относительно ориентира Прилегает к с. Ясная Поляна с восточной стороны, расположенного за пределами участка										
8	Категория земель:										
8.1	Земли сельскохозяйственного назначения	Земли поселений	Земли промышленности, транспорта, связи, радиовещания, телевидения, информатики, космического обеспечения, энергетики, обороны и иного назначения	Земли особо охраняемых территорий	Земли лесного фонда	Земли водного фонда	Земли запаса	Категория не установлена			
8.2	-	-	весь	-	-	-	-	-			
9	Разрешенное использование /назначение/: Для размещения объектов реабилитационного центра										
10	Фактическое использование /характер деятельности/: -										
11	Площадь: 700 кв.м.		12	Нормативная цена: -		13	Ставка земельного налога: -		14	Базовая ставка арендной платы: -	
15	Сведения о правах:										
	Правообладатель			Вид права				Особые отметки			
	ГУ "Реабилитационный центр"							-			
16	Особые отметки: План изготовлен в 2-х экземплярах, имеющих одинаковую юридическую силу. Площадь земельного участка соответствует материалам межевания. Предельная величина допустимого расхождения площади 700 ± 60.6 кв.м.										
17	Цель предоставления выписки: Для государственной регистрации прав										
18	Дополнительные сведения для регистрации сделки, в результате которой образован земельный участок			18.1	Регистрационный номер документов в ОКУ 08/04-234						
18.2				Номера образованных участков: -							
18.3				Номера ликвидируемых участков: -							

инженер I категории

Должность

М.П. 

/Ширикова Н.В./
Фамилия И.О.

3	№ п/п (инв. №)	Кадастровый номер участка	Местоположение
57	1	13:08:04 32 005:0071	п. Zubovo Polyanskoye
59	2	13:08:04 32 005:0071	п. Zubovo Polyanskoye
60	3	13:08:04 32 005:0071	п. Zubovo Polyanskoye

№ п/п (инв. №)	Кадастровый номер участка	Местоположение участка	Категория земель	Разрешенное использование	Площадь, кв.м.	Документы основания	Номер группы вида использования земель при проведении ГКОЗ	Удельный показатель кадастровой стоимости земель	Кадастровая стоимость земельного участка	Наименование, дата, номер, место хранения документа о кадастровой стоимости
1	2	3	4	5	6	7	8	9	10	11
57	0094	п.Зубова Поляна ул.Мокшанская	Земли поселений	Для индивидуального жилищного строительства	1500	КПГ\13_08_01_02_004\	2			28.11.2002 г. № 550; Управление Роснедвижимости по РМ
59	0095	п.Зубова Поляна ул.Мокшанская	Земли поселений	Для индивидуального жилищного строительства	1500	КПГ\13_08_01_02_004\	2	13.28	19920	28.11.2002 г. № 550; Управление Роснедвижимости по РМ
60	0096	п.Зубова Поляна ул.Мокшанская	Земли поселений	Для индивидуального жилищного строительства	1500	КПГ\13_08_01_02_004\	2	13.28	19920	28.11.2002 г. № 550; Управление Роснедвижимости по РМ
61	0097	п.Зубова Поляна ул.Мокшанская	Земли поселений	Для индивидуального жилищного строительства	1000	КПГ\13_08_01_02_004\	2	13.28	19920	28.11.2002 г. № 550; Управление Роснедвижимости по РМ
62	0098	п.Зубова Поляна ул.Мокшанская	Земли поселений	Для индивидуального жилищного строительства	1000	КПГ\13_08_01_02_004\	2	13.28	13280	28.11.2002 г. № 550; Управление Роснедвижимости по РМ
64	0099	п.Зубова Поляна ул.Мокшанская	Земли поселений	Для индивидуального жилищного строительства	500	КПГ\13_08_01_02_004\	2	13.28	13280	28.11.2002 г. № 550; Управление Роснедвижимости по РМ
65	0100	п.Зубова Поляна ул.Мокшанская	Земли поселений	Для индивидуального жилищного строительства	500	КПГ\13_08_01_02_004\	2	13.28	6640	28.11.2002 г. № 550; Управление Роснедвижимости по РМ
66	0101	п.Зубова Поляна ул.Мокшанская	Земли поселений	Для индивидуального жилищного строительства	1500	КПГ\13_08_01_02_004\	2	13.28	6640	28.11.2002 г. № 550; Управление Роснедвижимости по РМ
67	0102	п.Зубова Поляна ул.Мокшанская	Земли поселений	Для индивидуального жилищного строительства	1000	КПГ\13_08_01_02_004\	2	13.28	19920	28.11.2002 г. № 550; Управление Роснедвижимости по РМ
68	0103	п.Зубова Поляна ул.Мокшанская	Земли поселений	Для индивидуального жилищного строительства	1500	КПГ\13_08_01_02_004\	2	13.28	13280	28.11.2002 г. № 550; Управление Роснедвижимости по РМ
69	0104	п.Зубова Поляна ул.Мокшанская	Земли поселений	Для индивидуального жилищного строительства	1500	КПГ\13_08_01_02_004\	2	13.28	19920	28.11.2002 г. № 550; Управление Роснедвижимости по РМ
70	0105	п.Зубова Поляна ул.Мокшанская	Земли поселений	Для индивидуального жилищного строительства	1000	КПГ\13_08_01_02_004\	2	13.28	19920	28.11.2002 г. № 550; Управление Роснедвижимости по РМ
71	0106	п.Зубова Поляна ул.Партизская	Земли поселений	Для индивидуального жилищного строительства	1200	КПГ\13_08_01_02_004\	2	13.28	13280	28.11.2002 г. № 550; Управление Роснедвижимости по РМ
72	0107	п.Зубова Поляна ул.Партизская	Земли поселений	Для индивидуального жилищного строительства	891	КПГ\13_08_01_02_004\	2	13.28	15936	28.11.2002 г. № 550; Управление Роснедвижимости по РМ
73	0108	п.Зубова Поляна ул.Партизская	Земли поселений	Для индивидуального жилищного строительства	400	КПГ\13_08_01_02_004\	2	13.28	11832	28.11.2002 г. № 550; Управление Роснедвижимости по РМ
74	0109	п.Зубова Поляна ул.Партизская	Земли поселений	Для индивидуального жилищного строительства	424	КПГ\13_08_01_02_004\	2	13.28	5312	28.11.2002 г. № 550; Управление Роснедвижимости по РМ
75	0110	п.Зубова Поляна ул.Партизская	Земли поселений	Для индивидуального жилищного строительства	1200	КПГ\13_08_01_02_004\	2	13.28	5631	28.11.2002 г. № 550; Управление Роснедвижимости по РМ
76	0111	п.Зубова Поляна ул.Партизская	Земли поселений	Для индивидуального жилищного строительства	600	КПГ\13_08_01_02_004\	2	13.28	15936	28.11.2002 г. № 550; Управление Роснедвижимости по РМ
77	0112	п.Зубова Поляна ул.Партизская	Земли поселений	Для индивидуального жилищного строительства	900	КПГ\13_08_01_02_004\	2	13.28	7968	28.11.2002 г. № 550; Управление Роснедвижимости по РМ
78	0113	п.Зубова Поляна ул.Партизская	Земли поселений	Для индивидуального жилищного строительства	1016	КПГ\13_08_01_02_004\	2	13.28	11952	28.11.2002 г. № 550; Управление Роснедвижимости по РМ
80	0114	п.Зубова Поляна ул.Партизская	Земли поселений	Для индивидуального жилищного строительства	1500	КПГ\13_08_01_02_004\	2	13.28	13492	28.11.2002 г. № 550; Управление Роснедвижимости по РМ
81	0115	п.Зубова Поляна ул.Партизская	Земли поселений	Для индивидуального жилищного строительства	1260	КПГ\13_08_01_02_004\	2	13.28	19920	28.11.2002 г. № 550; Управление Роснедвижимости по РМ
								13.28	16733	28.11.2002 г. № 550; Управление Роснедвижимости по РМ

105

Представительство ФГУ ЗКП РМ в Zubovo-Полянском районе

Наименование органа (организации), осуществляющего государственный кадастровый учет земельных участков

В.1

КАДАСТРОВЫЙ ПЛАН ЗЕМЕЛЬНОГО УЧАСТКА (выписка из государственного земельного кадастра)

" " 20 г. №

1	Кадастровый номер <u>13:08:04 32 005:0071</u>							2	Лист № <u>1</u>	3	Всего листов <u>2</u>	
Общие сведения												
4	Предыдущие номера <u>13:08:04 32 05:0044</u>											
5	Наименование участка <u>Землепользование</u> 6 -											
7	Местоположение <u>установлено относительно ориентира Прилегает к с. Ясная Поляна с восточной стороны, расположенного за пределами участка</u>											
8	Категория земель:											
8.1	Земли сельскохозяйственного назначения	Земли поселений	Земли промышленности, транспорта, связи, радиовещания, телевидения, информатики, космического обеспечения, энергетики, обороны и иного назначения	Земли особо охраняемых территорий	Земли лесного фонда	Земли водного фонда	Земли запаса	Категория не установлена				
8.2	-	-	весь	-	-	-	-	-				
9	Разрешенное использование /назначение/: <u>Для размещения объектов реабилитационного центра</u>											
10	Фактическое использование /характер деятельности/: -											
11	Площадь: <u>700 кв.м.</u>		12	Нормативная цена: -		13	Ставка земельного налога: -		14	Базовая ставка арендной платы: -		
15	Сведения о правах:											
	Правообладатель					Вид права			Особые отметки			
	ГУ "Реабилитационный центр"											
16	Особые отметки: <u>План изготовлен в 2-х экземплярах, имеющих одинаковую юридическую силу. Площадь земельного участка соответствует материалам межевания. Предельная величина допустимого расхождения площади 700 ± 60.6 кв.м.</u>											
17	Цель предоставления выписки: <u>Для государственной регистрации прав</u>											
18	Дополнительные сведения для регистрации сделки, в результате которой образован земельный участок			18.1	Регистрационный номер документов в ОКУ <u>08/04-234</u>							
				18.2	Номера образованных участков: -							
				18.3	Номера ликвидируемых участков: -							

1	2	3	4
82	0116	п.Зубова Поляна ул.Паринская	Земли поселений
84	0117	п.Зубова Поляна ул.Паринская	Земли поселений
85	0118	п.Зубова Поляна ул.Паринская	Земли поселений
86	0119	п.Зубова Поляна ул.Паринская	Земли поселений
87	0120	п.Зубова Поляна ул.Паринская	Земли поселений
88	0121	п.Зубова Поляна ул.Паринская	Земли поселений
89	0122	п.Зубова Поляна ул.Паринская	Земли поселений
90	0123	п.Зубова Поляна ул.Паринская	Земли поселений
91	0124	п.Зубова Поляна ул.Паринская	Земли поселений

Должность

М.П.

Ширикова Н.В.
подпись

/Ширикова Н.В./

Фамилия И.О.

3	№ п/п (инв. №)	Кадастровый номер участка	Местоположение участка	Категория земель	Разрешенное использование	Площадь, кв.м.	Документы основания	Номер группы вида использования земель при проведении ГКОЗ	Удельный показатель кадастровой стоимости земель	Кадастровая стоимость земельного участка	Наименование, дата, номер, м хранения документа о кадастровой стоимости
	1	2	3	4	5	6	7	8	9	10	11
	82	0116	п.Зубова Поляна ул.Парцивская	Земли поселений	Для индивидуального жилищного строительства	1494	КПТ\13_08_01 02 004\	2	13.28	19840	28.11.2002 г. № 550; Управление Роснедвижимости по РМ
	84	0117	п.Зубова Поляна ул.Парцивская	Земли поселений	Для индивидуального жилищного строительства	820	КПТ\13_08_01 02 004\	2	13.28	10890	28.11.2002 г. № 550; Управление Роснедвижимости по РМ
	85	0118	п.Зубова Поляна ул.Парцивская	Земли поселений	Для индивидуального жилищного строительства	1400	КПТ\13_08_01 02 004\	2	13.28	18592	28.11.2002 г. № 550; Управление Роснедвижимости по РМ
	86	0119	п.Зубова Поляна ул.Парцивская	Земли поселений	Для индивидуального жилищного строительства	1400	КПТ\13_08_01 02 004\	2	13.28	18592	28.11.2002 г. № 550; Управление Роснедвижимости по РМ
	87	0120	п.Зубова Поляна ул.Парцивская	Земли поселений	Для индивидуального жилищного строительства	1485	КПТ\13_08_01 02 004\	2	13.28	19721	28.11.2002 г. № 550; Управление Роснедвижимости по РМ
	88	0121	п.Зубова Поляна ул.Парцивская	Земли поселений	Для индивидуального жилищного строительства	1500	КПТ\13_08_01 02 004\	2	13.28	19920	28.11.2002 г. № 550; Управление Роснедвижимости по РМ
	89	0122	п.Зубова Поляна ул.Парцивская	Земли поселений	Для индивидуального жилищного строительства	1500	КПТ\13_08_01 02 004\	2	13.28	19920	28.11.2002 г. № 550; Управление Роснедвижимости по РМ
	90	0123	п.Зубова Поляна ул.Парцивская	Земли поселений	Для индивидуального жилищного строительства	1500	КПТ\13_08_01 02 004\	2	13.28	19920	28.11.2002 г. № 550; Управление Роснедвижимости по РМ
	91	0124	п.Зубова Поляна ул.Парцивская	Земли поселений	Для индивидуального жилищного строительства	1212	КПТ\13_08_01 02 004\	2	13.28	16095	28.11.2002 г. № 550; Управление Роснедвижимости по РМ
	92	0125	п.Зубова Поляна ул.Парцивская	Земли поселений	Для индивидуального жилищного строительства	1500	КПТ\13_08_01 02 004\	2	13.28	19920	28.11.2002 г. № 550; Управление Роснедвижимости по РМ
	93	0126	п.Зубова Поляна ул.Парцивская	Земли поселений	Для индивидуального жилищного строительства	600	КПТ\13_08_01 02 004\	2	13.28	7968	28.11.2002 г. № 550; Управление Роснедвижимости по РМ
	94	0127	п.Зубова Поляна ул.Парцивская	Земли поселений	Для индивидуального жилищного строительства	600	КПТ\13_08_01 02 004\	2	13.28	7968	28.11.2002 г. № 550; Управление Роснедвижимости по РМ
	95	0128	п.Зубова Поляна ул.Парцивская	Земли поселений	Для индивидуального жилищного строительства	896	КПТ\13_08_01 02 004\	2	13.28	11899	28.11.2002 г. № 550; Управление Роснедвижимости по РМ
	96	0129	п.Зубова Поляна ул.Парцивская	Земли поселений	Для индивидуального жилищного строительства	1200	КПТ\13_08_01 02 004\	2	13.28	15936	28.11.2002 г. № 550; Управление Роснедвижимости по РМ
	97	0130	п.Зубова Поляна ул.Парцивская	Земли поселений	Для индивидуального жилищного строительства	700	КПТ\13_08_01 02 004\	2	13.28	9296	28.11.2002 г. № 550; Управление Роснедвижимости по РМ
	98	0131	п.Зубова Поляна ул.Парцивская	Земли поселений	Для индивидуального жилищного строительства	800	КПТ\13_08_01 02 004\	2	13.28	10624	28.11.2002 г. № 550; Управление Роснедвижимости по РМ
	99	0132	п.Зубова Поляна ул.Парцивская	Земли поселений	Для индивидуального жилищного строительства	1163	КПТ\13_08_01 02 004\	2	13.28	15445	28.11.2002 г. № 550; Управление Роснедвижимости по РМ
	100	0133	п.Зубова Поляна ул.Парцивская	Земли поселений	Для индивидуального жилищного строительства	960	КПТ\13_08_01 02 004\	2	13.28	12749	28.11.2002 г. № 550; Управление Роснедвижимости по РМ
	101	0134	п.Зубова Поляна ул.Парцивская	Земли поселений	Для индивидуального жилищного строительства	700	КПТ\13_08_01 02 004\	2	13.28	9296	28.11.2002 г. № 550; Управление Роснедвижимости по РМ
	102	0135	п.Зубова Поляна ул.Парцивская	Земли поселений	Для индивидуального жилищного строительства	1500	КПТ\13_08_01 02 004\	2	13.28	19920	28.11.2002 г. № 550; Управление Роснедвижимости по РМ
	103	0136	п.Зубова Поляна ул.Парцивская	Земли поселений	Для индивидуального жилищного строительства	1500	КПТ\13_08_01 02 004\	2	13.28	19920	28.11.2002 г. № 550; Управление Роснедвижимости по РМ
	104	0137	п.Зубова Поляна ул.Парцивская	Земли поселений	Для индивидуального жилищного строительства	1500	КПТ\13_08_01 02 004\	2	13.28	19920	28.11.2002 г. № 550; Управление Роснедвижимости по РМ

104

124

111
04

Представительство ФГУ ЗКП РМ в Zubovo-Полянском районе

Наименование органа (организации), осуществляющего государственный кадастровый учет земельных участков


В.1

КАДАСТРОВЫЙ ПЛАН ЗЕМЕЛЬНОГО УЧАСТКА (выписка из государственного земельного кадастра)

" " 20 г. № 08/04-

1	Кадастровый номер <u>13:08:04 32 005:0071</u>							2	Лист № <u>1</u>	3	Всего листов <u>2</u>
Общие сведения											
4	Предыдущие номера <u>13:08:04 32 05:0044</u>										
5	Наименование участка <u>Землепользование</u>										
7	Местоположение <u>установлено относительно ориентира Прилегает к с. Ясная Поляна с восточной стороны, расположенного за пределами участка</u>										
8	Категория земель:										
8.1	Земли сельскохозяйственного назначения	Земли поселений	Земли промышленности, транспорта, связи, радиовещания, телевидения, информатики, космического обеспечения, энергетики, обороны и иного назначения	Земли особо охраняемых территорий	Земли лесного фонда	Земли водного фонда	Земли запаса	Категория не установлена			
8.2	-										
9	Разрешенное использование /назначение/: <u>Для размещения объектов реабилитационного центра</u>										
10	Фактическое использование /характер деятельности/: -										
11	Площадь: <u>700 кв.м.</u>		12 Нормативная цена: -		13 Ставка земельного налога: -		14 Базовая ставка арендной платы: -				
15	Сведения о правах:										
Правообладатель				Вид права				Особые отметки			
ГУ соц. обслуживания "Социально-реабилитационный центр "Ясная Поляна"								-			
16	Особые отметки: <u>План изготовлен в 2-х экземплярах, имеющих одинаковую юридическую силу. Площадь земельного участка соответствует материалам межевания. Предельная величина допустимого расхождения площади 700 ± 46 кв.м.</u>										
17	Цель предоставления выписки: <u>Для государственной регистрации прав</u>										
18	Дополнительные сведения для регистрации сделки, в результате которой образован <u>земельный участок</u>										
18.1	Регистрационный номер документов в ОКУ <u>08/04-234</u>										
18.2	Номера образованных участков: -										
18.3	Номера ликвидируемых участков: -										

1	2	3	4
105	0138	п. Zubova Поляна ул. Партизская	Земли населенных пунктов
106	0139	п. Zubova Поляна ул. Партизская	Земли населенных пунктов
107	0140	п. Zubova Поляна ул. Партизская	Земли населенных пунктов
108	0141	п. Zubova Поляна ул. Партизская	Земли населенных пунктов
109	0142	п. Zubova Поляна ул. Партизская	Земли населенных пунктов

М.П.  /Ширикова Н.В./
Фамилия И.О.

3	№ п/п (инв. №)	Кадастровый номер участка	Местоположение участка	Категория земель	Разрешенное использование	Площадь, кв.м.	Документы основания	Номер группы вида использования земель при проведении ГКОЗ	Удельный показатель кадастровой стоимости земель	Кадастровая стоимость земельного участка	Наименование, дата, номер, место хранения документа о кадастровой стоимости
	1	2	3	4	5	6	7	8	9	10	11
	105	0138	п. Зубова Поляна ул. Парцвинская	Земли поселений	Для индивидуального жилищного строительства	1200	КПГ\13_08_01_02 004\	2	13.28	15936	28.11.2002 г. № 550; Управление Роснедвижимости по РМ
	106	0139	п. Зубова Поляна ул. Парцвинская	Земли поселений	Для индивидуального жилищного строительства	1500	КПГ\13_08_01_02 004\	2	13.28	19920	28.11.2002 г. № 550; Управление Роснедвижимости по РМ
	107	0140	п. Зубова Поляна ул. Парцвинская	Земли поселений	Для индивидуального жилищного строительства	600	КПГ\13_08_01_02 004\	2	13.28	7968	28.11.2002 г. № 550; Управление Роснедвижимости по РМ
	108	0141	п. Зубова Поляна ул. Парцвинская	Земли поселений	Для индивидуального жилищного строительства	800	КПГ\13_08_01_02 004\	2	13.28	10624	28.11.2002 г. № 550; Управление Роснедвижимости по РМ
	109	0143	п. Зубова Поляна ул. Келу	Земли поселений	Для индивидуального жилищного строительства	2000	КПГ\13_08_01_02 004\	2	13.28	26560	28.11.2002 г. № 550; Управление Роснедвижимости по РМ
	1	0142	п. Зубова Поляна ул. Парцвинская	Земли поселений	Для индивидуального жилищного строительства	700	д\13_08_01_02 004\	2	13.28	9296	28.11.2002 г. № 550; Управление Роснедвижимости по РМ
		Участок казны		Земли поселений	Для иных целей	408611		14	8.88	3628466	28.11.2002 г. № 550; Управление Роснедвижимости по РМ

123

Представительство ФГУ ЗКП РМ в Zubovo-Полянском районе

Наименование органа (организации), осуществляющего государственный кадастровый учет земельных участков

КАДАСТРОВЫЙ ПЛАН ЗЕМЕЛЬНОГО УЧАСТКА (выписка из государственного земельного кадастра)

" "

20 г. № 08/04-

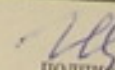
В.1

1	Кадастровый номер 13:08:04 32 005:0071							2	Лист № 1	3	Всего листов 2
Общие сведения											
4	Предыдущие номера 13:08:04 32 05:0044										
5	Наименование участка Землепользование										
7	Местоположение установлено относительно ориентира Прилегает к с. Ясная Поляна с восточной стороны, расположенного за пределами участка										
8	Категория земель:										
8.1	Земли сельскохозяйственного назначения	Земли поселений	Земли промышленности, транспорта, связи, радиовещания, телевидения, информатики, космического обеспечения, энергетики, обороны и иного назначения	Земли особо охраняемых территорий	Земли лесного фонда	Земли водного фонда	Земли запаса	Категория не установлена			
8.2	-										
9	Разрешенное использование /назначение/: Для размещения объектов реабилитационного центра										
10	Фактическое использование /характер деятельности/: -										
11	Площадь: 700 кв.м. 12 Нормативная цена: - 13 Ставка земельного налога: - 14 Базовая ставка арендной платы: -										
15	Сведения о правах:										
Правообладатель				Вид права				Особые отметки			
ГУ соц. обслуживания "Социально-реабилитационный центр "Ясная Поляна""											
16	Особые отметки: План изготовлен в 2-х экземплярах, имеющих одинаковую юридическую силу. Площадь земельного участка соответствует материалам межевания. Предельная величина допустимого расхождения площади 700 ± 46 кв.м.										
17	Цель предоставления выписки: Для государственной регистрации прав										
18	Дополнительные сведения для регистрации сделки, в результате которой образован земельный участок										
			18.1	Регистрационный номер документов в ОКУ 08/04-234							
			18.2	Номера образованных участков: -							
			18.3	Номера ликвидируемых участков: -							

инженер I категории

Должность

М.П.

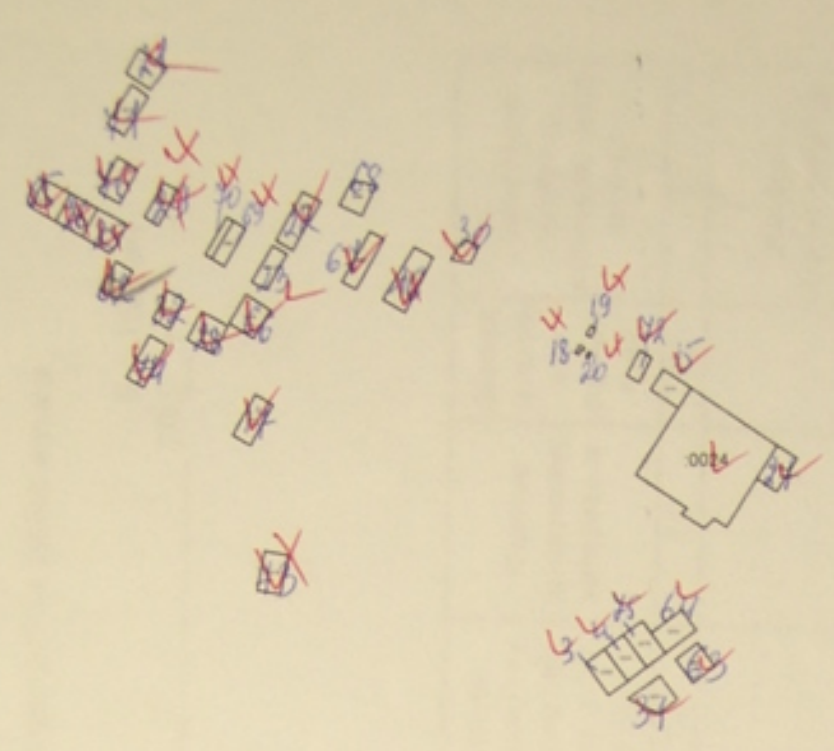

подпись

/Ширикова Н.В./

Фамилия И.О.

1. 590000 1.00

0102004.



УТВЕРЖДАЮ :

Руководитель райкомзема

В.А.Шалин

"___" _____ 200__ г.

Дополнительный перечень
ранее учтенных земельных участков без правоустанавливающего
документа в границах квартала 13:08:01 02 004 по состоянию на
"20" 12 2002 г.

№п/п	Кадастровый номер земельного участка	Почтовый ориентир/местоположение/	Категория земель	Разрешенное использование	Вид права	Полное название юр.лица и его регистрационный номер/фамилия.имя.отчество гр-на/ ИНН	Дата.номер регистрации и права	Площадь /кв.м/	Ставка земельного налога без учета льгот руб./г	Наличие графических материалов	Зарегистрированные ограничения	Примечание/основного источника информации
1	2	3	4	5	6	7	8	9	10	11	12	13
38 102	0078	п.Зубова Поляна ул.Дружбы	земли населенных пунктов	для индивидуального жилищного строительства	пользование	Шейкин Александр Евгеньевич		1500		Имеется	Нет	Материалы инвентаризации земель утвержденные Постановлением № 352 от 26.11.2004 г.
39 103	0079	п.Зубова Поляна ул.Дружбы	земли населенных пунктов	для индивидуального жилищного строительства	пользование	Катков Александр Егорович		1500		Имеется	Нет	Материалы инвентаризации земель утвержденные Постановлением № 352 от 26.11.2004 г.
40 104	0080	п.Зубова Поляна ул.Дружбы	земли населенных пунктов	для индивидуального жилищного строительства	пользование	Дружинин Николай Александрович		1500		Имеется	Нет	Материалы инвентаризации земель утвержденные Постановлением № 352 от 26.11.2004 г.

41 105	0081	п.Зубова Поляна ул.Дружбы	земли населенн ых пунктов	для индивид уального жилищн ого строител ьства	пользо вание	Якурина Марина		1500		Имеется	Нет	Материалы инвентаризации земель утвержденные Постановлением № 352 от 26.11.2004 г.
42 104	0082	п.Зубова Поляна ул.Дружбы	земли населенн ых пунктов	для индивид уального жилищн ого строител ьства	пользо вание	Денисов		1500		Имеется	Нет	Материалы инвентаризации земель утвержденные Постановлением № 352 от 26.11.2004 г.
43 112	0083	п.Зубова Поляна ул.Дружбы	земли населенн ых пунктов	для индивид уального жилищн ого строител ьства	пользо вание	Яковлев Николай Васильевич		1500		Имеется	Нет	Материалы инвентаризации земель утвержденные Постановлением № 352 от 26.11.2004 г.
44 113	0084	п.Зубова Поляна ул.Дружбы	земли населенн ых пунктов	для индивид уального жилищн ого строител ьства	пользо вание	Яковлев Василий Васильевич		1500		Имеется	Нет	Материалы инвентаризации земель утвержденные Постановлением № 352 от 26.11.2004 г.
45 114	0085	п.Зубова Поляна ул.Дружбы	земли населенн ых пунктов	для индивид уального жилищн ого строител ьства	пользо вание	Шестаков Александр		1500		Имеется	Нет	Материалы инвентаризации земель утвержденные Постановлением № 352 от 26.11.2004 г.

		п.Зубова Поляна ул.Дружбы	земли населенн ых пунктов	для индивид уального жилищн ого строител ьства	пользо вание	Самошкина Екатерина Васильевна		1500		Имеется	Нет	Материалы инвентаризации земель утвержденные Постановлением № 352 от 26.11.2004 г.
47 116	0086	п.Зубова Поляна ул.Дружбы	земли населенн ых пунктов	для индивид уального жилищн ого строител ьства	пользо вание	Самошкин Олег		1500		Имеется	Нет	Материалы инвентаризации земель утвержденные Постановлением № 352 от 26.11.2004 г.
48 117	0087	п.Зубова Поляна ул.Дружбы	земли населенн ых пунктов	для индивид уального жилищн ого строител ьства	пользо вание	Медведев Петр Петрович		1500		Имеется	Нет	Материалы инвентаризации земель утвержденные Постановлением № 352 от 26.11.2004 г.
49 118	0088	п.Зубова Поляна ул.Дружбы	земли населенн ых пунктов	для индивид уального жилищн ого строител ьства	пользо вание	Акинин Андрей		1500		Имеется	Нет	Материалы инвентаризации земель утвержденные Постановлением № 352 от 26.11.2004 г.
50 119	0089	п.Зубова Поляна ул.Дружбы	земли населенн ых пунктов	для индивид уального жилищн ого строител ьства	пользо вание	Акинин Анатолий Анатольевич		1500		Имеется	Нет	Материалы инвентаризации земель утвержденные Постановлением № 352 от 26.11.2004 г.

		п.Зубова Поляна ул.Дружбы	земли населенн ых пунктов	для индивид уального жилищн ого строител ьства	пользо вание	Гурбанмедов Андрей Илжанович		960		Имеется	Нет	Материалы инвентаризации земель утвержденные Постановлением № 352 от 26.11.2004 г.
52 124	0090	п.Зубова Поляна ул.Дружбы	земли населенн ых пунктов	для индивид уального жилищн ого строител ьства	пользо вание	Кондратьев Семен Андреевич		1500		Имеется	Нет	Материалы инвентаризации земель утвержденные Постановлением № 352 от 26.11.2004 г.
53 124		п.Зубова Поляна ул.Дружбы	земли населенн ых пунктов	для индивид уального жилищн ого строител ьства	пользо вание	Бычкова Анна Семеновна		1500		Имеется	Нет	Материалы инвентаризации земель утвержденные Постановлением № 352 от 26.11.2004 г.
54 125	0091	п.Зубова Поляна ул.Дружбы	земли населенн ых пунктов	для индивид уального жилищн ого строител ьства	пользо вание	Шоргин Андрей Васильевич		1500		Имеется	Нет	Материалы инвентаризации земель утвержденные Постановлением № 352 от 26.11.2004 г.
55 128	0092	п.Зубова Поляна ул.Мокшанска я	земли населенн ых пунктов	для индивид уального жилищн ого строител ьства	пользо вание	Булдаков Владимир Герасимович		1000		Имеется	Нет	Материалы инвентаризации земель утвержденные Постановлением № 352 от 26.11.2004 г.

	0093	п.Зубова Поляна ул.Мокшанска я	земли населенн ых пунктов	для индивид уального жилищн ого строител ьства	пользо вание	Никитин Борис Иванович		1000		Имеется	Нет	Материалы инвентаризации земель утвержденные Постановлением № 352 от 26.11.2004 г.
57 131	0094	п.Зубова Поляна ул.Мокшанска я	земли населенн ых пунктов	для индивид уального жилищн ого строител ьства	пользо вание	Мещеряков Александр Федорович		1500		Имеется	Нет	Материалы инвентаризации земель утвержденные Постановлением № 352 от 26.11.2004 г.
58 132		п.Зубова Поляна ул.Мокшанска я	земли населенн ых пунктов	для индивид уального жилищн ого строител ьства	пользо вание	Акинин Михаил		1000		Имеется	Нет	Материалы инвентаризации земель утвержденные Постановлением № 352 от 26.11.2004 г.
59 136	0095	п.Зубова Поляна ул.Мокшанска я	земли населенн ых пунктов	для индивид уального жилищн ого строител ьства	пользо вание	Щукин Валерий Георгиевич		1500		Имеется	Нет	Материалы инвентаризации земель утвержденные Постановлением № 352 от 26.11.2004 г.
60 137	0096	п.Зубова Поляна ул.Мокшанска я	земли населенн ых пунктов	для индивид уального жилищн ого строител ьства	пользо вание	Бацаев Владимир Алексеевич		1500		Имеется	Нет	Материалы инвентаризации земель утвержденные Постановлением № 352 от 26.11.2004 г.

62	0097	п.Зубова Поляна ул.Мокшанска я	земли населенн ых пунктов	для индивид уального жилищн ого строител ьства	пользо вание	Кочетков Петр Сергеевич		1000		Имеется	Нет	Материалы инвентаризации земель утвержденные Постановлением № 352 от 26.11.2004 г.
62	0098	п.Зубова Поляна ул.Мокшанска я	земли населенн ых пунктов	для индивид уального жилищн ого строител ьства	пользо вание	Пяньзина Нина Ивановна		1000		Имеется	Нет	Материалы инвентаризации земель утвержденные Постановлением № 352 от 26.11.2004 г.
63		п.Зубова Поляна ул.Мокшанска я	земли населенн ых пунктов	для индивид уального жилищн ого строител ьства	пользо вание	Горланова Надежда Ивановна		1000		Имеется	Нет	Материалы инвентаризации земель утвержденные Постановлением № 352 от 26.11.2004 г.
64	0099	п.Зубова Поляна ул.Мокшанска я	земли населенн ых пунктов	для индивид уального жилищн ого строител ьства	пользо вание	Плотникова Валентина Ивановна		500		Имеется	Нет	Материалы инвентаризации земель утвержденные Постановлением № 352 от 26.11.2004 г.
65	0100	п.Зубова Поляна ул.Мокшанска я	земли населенн ых пунктов	для индивид уального жилищн ого строител ьства	пользо вание	Казеев Эдуард Викторович		500		Имеется	Нет	Материалы инвентаризации земель утвержденные Постановлением № 352 от 26.11.2004 г.

5	0101	п.Зубова Поляна ул.Мокшанска я	земли населенн ых пунктов	для индивид уального жилищн ого строител ьства	пользо вание	Устинов Вячеслав Тимофеевич		1500		Имеется	Нет	Материалы инвентаризации земель утвержденные Постановлением № 352 от 26.11.2004 г.
67 146	0102	п.Зубова Поляна ул.Мокшанска я	земли населенн ых пунктов	для индивид уального жилищн ого строител ьства	пользо вание	Елисеев Иван		1000		Имеется	Нет	Материалы инвентаризации земель утвержденные Постановлением № 352 от 26.11.2004 г.
68 147	0103	п.Зубова Поляна ул.Мокшанска я	земли населенн ых пунктов	для индивид уального жилищн ого строител ьства	пользо вание	Вирясов Иван Николаевич		1500		Имеется	Нет	Материалы инвентаризации земель утвержденные Постановлением № 352 от 26.11.2004 г.
69 149	0104	п.Зубова Поляна ул.Мокшанска я	земли населенн ых пунктов	для индивид уального жилищн ого строител ьства	пользо вание	Чибаров Владимир Васильевич		1500		Имеется	Нет	Материалы инвентаризации земель утвержденные Постановлением № 352 от 26.11.2004 г.
70 150	0105	п.Зубова Поляна ул.Мокшанска я	земли населенн ых пунктов	для индивид уального жилищн ого строител ьства	пользо вание	Лодырев Сергей Васильевич		1000		Имеется	Нет	Материалы инвентаризации земель утвержденные Постановлением № 352 от 26.11.2004 г.

72 155	0106	п.Зубова Поляна ул.Парцинская	земли населенн ых пунктов	для индивид уального жилищн ого строител ьства	пользо вание	Лодырев Василий Владимирович	1200	Имеется	Нет	Материалы инвентаризации земель утвержденные Постановлением № 352 от 26.11.2004 г.
72 155	0107	п.Зубова Поляна ул.Парцинская	земли населенн ых пунктов	для индивид уального жилищн ого строител ьства	пользо вание	Лодырев Владимир Владимирович	891	Имеется	Нет	Материалы инвентаризации земель утвержденные Постановлением № 352 от 26.11.2004 г.
73 156	0108	п.Зубова Поляна ул.Парцинская	земли населенн ых пунктов	для индивид уального жилищн ого строител ьства	пользо вание	Концов В ^д дор Васильевич	400	Имеется	Нет	Материалы инвентаризации земель утвержденные Постановлением № 352 от 26.11.2004 г.
74 157	0109	п.Зубова Поляна ул.Парцинская	земли населенн ых пунктов	для индивид уального жилищн ого строител ьства	пользо вание	Кузнецов Александр Николаевич	424	Имеется	Нет	Материалы инвентаризации земель утвержденные Постановлением № 352 от 26.11.2004 г.
75 157	0110	п.Зубова Поляна ул.Парцинская	земли населенн ых пунктов	для индивид уального жилищн ого строител ьства	пользо вание	Катков Сергей Иванович	1200	Имеется	Нет	Материалы инвентаризации земель утвержденные Постановлением № 352 от 26.11.2004 г.

74	0111	п.Зубова Поляна ул.Парцинская	земли населенн ых пунктов	для индивид уального жилищн ого строител ьства	пользо вание	Галдеева Валентина Ивановна		600		Имеется	Нет	Материалы инвентаризации земель утвержденные Постановлением № 352 от 26.11.2004 г.
77	0112	п.Зубова Поляна ул.Парцинская	земли населенн ых пунктов	для индивид уального жилищн ого строител ьства	пользо вание	Петров Михаил Александрович		900		Имеется	Нет	Материалы инвентаризации земель утвержденные Постановлением № 352 от 26.11.2004 г.
78	0113	п.Зубова Поляна ул.Парцинская	земли населенн ых пунктов	для индивид уального жилищн ого строител ьства	пользо вание	Поляков Артем Константинович		1016		Имеется	Нет	Материалы инвентаризации земель утвержденные Постановлением № 352 от 26.11.2004 г.
79		п.Зубова Поляна ул.Парцинская	земли населенн ых пунктов	для индивид уального жилищн ого строител ьства	пользо вание	Зорин Виктор		1500		Имеется	Нет	Материалы инвентаризации земель утвержденные Постановлением № 352 от 26.11.2004 г.
80	0114	п.Зубова Поляна ул.Парцинская	земли населенн ых пунктов	для индивид уального жилищн ого строител ьства	пользо вание	Келаськин Михаил		1500		Имеется	Нет	Материалы инвентаризации земель утвержденные Постановлением № 352 от 26.11.2004 г.

81 198	0115	п.Зубова Поляна ул.Парцинская	земли населенн ых пунктов	для индивид уального жилищн ого строител ьства	пользо вание	Яхшибенян Сергей Георгиевич		1260		Имеется	Нет	Материалы инвентаризации земель утвержденные Постановлением № 352 от 26.11.2004 г.
82 200	0116	п.Зубова Поляна ул.Парцинская	земли населенн ых пунктов	для индивид уального жилищн ого строител ьства	пользо вание	Бацаев Алексей Павлович		1494		Имеется	Нет	Материалы инвентаризации земель утвержденные Постановлением № 352 от 26.11.2004 г.
83 201		п.Зубова Поляна ул.Парцинская	земли населенн ых пунктов	для индивид уального жилищн ого строител ьства	пользо вание	Митрайкина Пелагея Никитична		1500		Имеется	Нет	Материалы инвентаризации земель утвержденные Постановлением № 352 от 26.11.2004 г.
84 203	0117	п.Зубова Поляна ул.Парцинская	земли населенн ых пунктов	для индивид уального жилищн ого строител ьства	пользо вание	Чистякова Светлана Васильевна		820		Имеется	Нет	Материалы инвентаризации земель утвержденные Постановлением № 352 от 26.11.2004 г.
85 206	0118	п.Зубова Поляна ул.Парцинская	земли населенн ых пунктов	для индивид уального жилищн ого строител ьства	пользо вание	Журавлева Оксана Валерьяновна		1400		Имеется	Нет	Материалы инвентаризации земель утвержденные Постановлением № 352 от 26.11.2004 г.

86 207	0119	п.Зубова Поляна ул.Парцинская	земли населенн ых пунктов	для индивид уального жилищн ого строител ьства	пользо вание	Борькина Татьяна Васильевна		1400		Имеется	Нет	Материалы инвентаризации земель утвержденные Постановлением № 352 от 26.11.2004 г.
87 208	0120	п.Зубова Поляна ул.Парцинская	земли населенн ых пунктов	для индивид уального жилищн ого строител ьства	пользо вание	Баранова Анна Ивановна		1485		Имеется	Нет	Материалы инвентаризации земель утвержденные Постановлением № 352 от 26.11.2004 г.
88 209	0121	п.Зубова Поляна ул.Парцинская	земли населенн ых пунктов	для индивид уального жилищн ого строител ьства	пользо вание	Зайкин Николай Степанович		1500		Имеется	Нет	Материалы инвентаризации земель утвержденные Постановлением № 352 от 26.11.2004 г.
89 210	0122	п.Зубова Поляна ул.Парцинская	земли населенн ых пунктов	для индивид уального жилищн ого строител ьства	пользо вание	Ларин Сергей		1500		Имеется	Нет	Материалы инвентаризации земель утвержденные Постановлением № 352 от 26.11.2004 г.
90 211	0123	п.Зубова Поляна ул.Парцинская	земли населенн ых пунктов	для индивид уального жилищн ого строител ьства	пользо вание	Акинин Анатолий		1500		Имеется	Нет	Материалы инвентаризации земель утвержденные Постановлением № 352 от 26.11.2004 г.

91 213	0124	п.Зубова Поляна ул.Парцинская	земли населенн ых пунктов	для индивид уального жилищн ого строител ьства	пользо вание	Николаева Мария Максимовна	1212	Имеется	Нет	Ма инвен зе утвер Постан № 26.1
92 215	0125	п.Зубова Поляна ул.Парцинская	земли населенн ых пунктов	для индивид уального жилищн ого строител ьства	пользо вание	Карабаев Иван Алексеевич	1500	Имеется	Нет	Ма инвен з утве Поста № 26.
93 217	0126	п.Зубова Поляна ул.Парцинская	земли населенн ых пунктов	для индивид уального жилищн ого строител ьства	пользо вание	Мараев Алексей	600	Имеется	Нет	М инве утв Пост 26
94 218	0127	п.Зубова Поляна ул.Парцинская	земли населенн ых пунктов	для индивид уального жилищн ого строител ьства	пользо вание	Палаткин Василий	600	Имеется	Нет	и инв ул По
95 224	0128	п.Зубова Поляна ул.Парцинская	земли населенн ых пунктов	для индивид уального жилищн ого строител ьства	пользо вание	Сурдина Анна Романовна	896	Имеется	Нет	и у П

2	
1.	0007
2.	

91 213	0124	п.Зубова Поляна ул.Парцинская	земли населенн ых пунктов	для индивид уального жилищн ого строител ьства	пользо вание	Николаева Мария Максимовна		1212		Имеется	Нет	Материалы инвентаризации земель утвержденные Постановлением № 352 от 26.11.2004 г.
92 215	0125	п.Зубова Поляна ул.Парцинская	земли населенн ых пунктов	для индивид уального жилищн ого строител ьства	пользо вание	Карабаев Иван Алексеевич		1500		Имеется	Нет	Материалы инвентаризации земель утвержденные Постановлением № 352 от 26.11.2004 г.
93 217	0126	п.Зубова Поляна ул.Парцинская	земли населенн ых пунктов	для индивид уального жилищн ого строител ьства	пользо вание	Мараев Алексей		600		Имеется	Нет	Материалы инвентаризации земель утвержденные Постановлением № 352 от 26.11.2004 г.
94 218	0127	п.Зубова Поляна ул.Парцинская	земли населенн ых пунктов	для индивид уального жилищн ого строител ьства	пользо вание	Палаткин Василий		600		Имеется	Нет	Материалы инвентаризации земель утвержденные Постановлением № 352 от 26.11.2004 г.
95 224	0128	п.Зубова Поляна ул.Парцинская	земли населенн ых пунктов	для индивид уального жилищн ого строител ьства	пользо вание	Сурдина Анна Романовна		896		Имеется	Нет	Материалы инвентаризации земель утвержденные Постановлением № 352 от 26.11.2004 г.

96 225	0129	п.Зубова Поляна ул.Парцинская	земли населенн ых пунктов	для индивид уального жилищн ого строител ьства	пользо вание	Валуев Федор Иванович		1200		Имеется	Нет	Материалы инвентаризации земель утвержденные Постановлением № 352 от 26.11.2004 г.
97 227	0130	п.Зубова Поляна ул.Парцинская	земли населенн ых пунктов	для индивид уального жилищн ого строител ьства	пользо вание	Прохорова Мария Павловна		700		Имеется	Нет	Материалы инвентаризации земель утвержденные Постановлением № 352 от 26.11.2004 г.
98 229	0131	п.Зубова Поляна ул. Парцинская	земли населенн ых пунктов	для индивид уального жилищн ого строител ьства	пользо вание	Лобурев Иван Сергеевич		800		Имеется	Нет	Материалы инвентаризации земель утвержденные Постановлением № 352 от 26.11.2004 г.
99 231	0132	п.Зубова Поляна ул.Парцинская	земли населенн ых пунктов	для индивид уального жилищн ого строител ьства	пользо вание	Борькин Виктор		1163		Имеется	Нет	Материалы инвентаризации земель утвержденные Постановлением № 352 от 26.11.2004 г.
100 232	0133	п.Зубова Поляна ул.Парцинская	земли населенн ых пунктов	для индивид уального жилищн ого строител ьства	пользо вание	Машкова Татьяна Ивановна		960		Имеется	Нет	Материалы инвентаризации земель утвержденные Постановлением № 352 от 26.11.2004 г.

03 237	54	п.Зубова Поляна ул.Парцинская	земли населенн ых пунктов	для индивид уального жилищн ого строител ьства	пользо вание	Колесникова Нина Васильевна		700		Имеется	Нет	Материалы инвентаризации земель утвержденные Постановлением № 352 от 26.11.2004 г.
	0135	п.Зубова Поляна ул.Парцинская	земли населенн ых пунктов	для индивид уального жилищн ого строител ьства	пользо вание	Келаскин Василий		1500		Имеется	Нет	Материалы инвентаризации земель утвержденные Постановлением № 352 от 26.11.2004 г.
	0136	п.Зубова Поляна ул.Парцинская	земли населенн ых пунктов	для индивид уального жилищн ого строител ьства	пользо вание	Ширяев Григорий Васильевич		1500		Имеется	Нет	Материалы инвентаризации земель утвержденные Постановлением № 352 от 26.11.2004 г.
104 238	0137	п.Зубова Поляна ул.Парцинская	земли населенн ых пунктов	для индивид уального жилищн ого строител ьства	пользо вание	Ширяев Александр		1500		Имеется	Нет	Материалы инвентаризации земель утвержденные Постановлением № 352 от 26.11.2004 г.
105 239	0138	п.Зубова Поляна ул.Парцинская	земли населенн ых пунктов	для индивид уального жилищн ого строител ьства	пользо вание	Самошкина Екатерина Васильевна		1200		Имеется	Нет	Материалы инвентаризации земель утвержденные Постановлением № 352 от 26.11.2004 г.

0139	п.Зубова Поляна ул.Парцинская	земли населенн ых пунктов	для индивид уального жилищн ого строител ьства	пользо вание	Щебетин Александр Федорович	1500	Имеется	Нет	Материалы инвентаризации земель утвержденные Постановлением № 352 от 26.11.2004 г.
107 241 0140	п.Зубова Поляна ул.Парцинская	земли населенн ых пунктов	для индивид уального жилищн ого строител ьства	пользо вание	Понкрашкина Валентина Андреевна	600	Имеется	Нет	Материалы инвентаризации земель утвержденные Постановлением № 352 от 26.11.2004 г.
108 242 0141	п.Зубова Поляна ул.Парцинская	земли населенн ых пунктов	для индивид уального жилищн ого строител ьства	пользо вание	Трушкина Валентина	800	Имеется	Нет	Материалы инвентаризации земель утвержденные Постановлением № 352 от 26.11.2004 г.
109 101 0143	п.Зубова Поляна ул.Келу	земли населенн ых пунктов	для индивид уального жилищн ого строител ьства	пользо вание	Катков Иван Егорович	2000	Имеется	Нет	Материалы инвентаризации земель утвержденные Постановлением № 352 от 26.11.2004 г.

0142 п.Зубова ул.Парцинская
Левина Валентина Федоровна

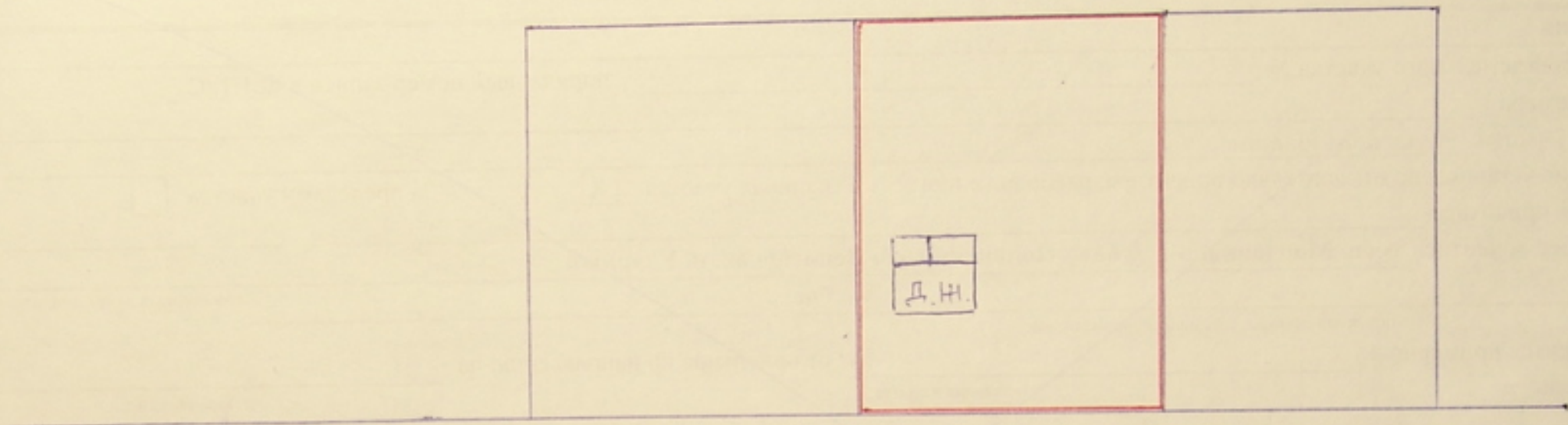
500 а н н

Гл. спец. отдела №4 Управления
 Роснедвижимость по Р.М. представительство
 в Zubovo-Полянском районе
 В.А. Шалин


Дополнительный ПЕРЕЧЕНЬ РАНЕЕ УЧТЁННЫХ ЗЕМЕЛЬНЫХ УЧАСТКОВ В ГРАНИЦАХ КАДАСТРОВОГО
 КВАРТАЛА 13:08:010204 без право устанавливающих документов по состоянию на «28» 09 2006г.

№ /п	Кадастровый номер земельного участка	Почтовый ориентир /местополо- жение/	Катего- рия земель	Разрешон ное использо вание	Вид права	Полное название юр. лица и его регистрационный номер /фамилия, имя, отчество гр-на/ ИНН	Дата, номер регистрации и права	Площадь /га	Ста вка зем .на лог га без учет а льг от руб ./га	Наличие графичес ких материал ов	Зарег истри рован ные ограни чения	Примечания/о сновной источник информац. И пр.
1	2	3	4	5	6	7	8	9	10	11	12	13
1.	0004	п. Zubova-Поляна ул. Парковая д.43	ЗНП.	И.Н.С.	П.Н.В.	Нуситаява Наталия	5.09.2006г. 30.08.2006г.	1650		имеет	нет	
2.		ул. Друнбс				Тригорьева	№13:08:3:2006 750.1					

План земельного участка к дополнительному переделу
ранее установленных земельных участков кадастрового
квартала 13:08:01 02 04, п. Зубова-Толкина ул. Дружбы



ул. Дружбы



ЕГРЗ. Государственный реестр земель кадастрового района. Раздел "Земельные участки"

Ф.1.1

1 **ЗЕМЕЛЬНЫЙ УЧАСТОК:** 1.1 Кадастровый номер 13:08:04 17 002:0009 1.2 Положение на ДКК _____ 2 Лист 1

3 Дополнительно введены формы: 1.1/С "Состав земельного участка"; 1.2. "Сведения о правах"; 1.3. "Сведения о частях";
 1.4. "Сведения о базовых платежах за землю и оценке"; 1.6. "Специальные сведения"; 1.7. "План границ земельного участка"; 1.8. "Описание границ";
 1.9 "План границ части земельного участка"

Общие сведения

4 Включен в состав земельного участка № _____

5 Предыдущие номера _____ порядковый номер записи в Ф.1.1/С _____

6 Наименование участка Землепользование

7 Местоположение установлено относительно ориентира, расположенного: в границах участка За пределами участка

7.1 наименование ориентира _____

7.2 почтовый адрес ориентира респ. Мордовия, р-н Zubovo-Полянский, с/а Леплейская, п. Ударный

ул. б/н _____ (адресная единица, тип, полное наименование)

_____ (населенный пункт, тип, полное наименование)

7.3 участок находится примерно в _____

8 Категория земель: _____ от ориентира по направлению на _____

8.1	1.	2.	3.	4.	5.	6.	7.	8.
8.2	-	весь	-	-	-	-	-	-
8.3		КД 13:08:04 17 002:0009 / 2						
8.4		30.10.2002 Ширикова Н.В.						

9 Разрешенное использование Для размещения артезианских скважин

10 Основание КД 13:08:04 17 002:0009 / 2
(номер дела / номер документа по описи)

11 Фактическое использование /характер деятельности/ _____

12 Площадь 900 кв.м. 13 _____ 14 _____
(декларированная) (уточненная) (подпись)

16 Последующие номера _____ 15 _____
(подпись) (подпись)

17 Подраздел открыт 30.10.2002 _____ (Ширикова Н.В.)
(подпись)

18 Изменены строки _____ предыдущего листа _____
(номер строки) (подпись)

19 Лист аннулирован, взамен введен лист № _____
(подпись)

21 Общее количество листов документов подраздела:

1	2	3	4	5	6	7	8	9	10	11	12	13	14	15	16	17	18	19	20	21	22	23	24	25
26	27	28	29	30	31	32	33	34	35	36	37	38	39	40	41	42	43	44	45	46	47	48	49	50

Три земельного
участка в кадастровом
квартале 13:08;0102.004
к докорректированному перечню
ранее учтенных земельных
участков

Ул. МОИШАНСКАЯ

	Уч-12 Вирасовой Надежды Николаевны,	Уч-12 Елисеева
--	--	-------------------

US4\$FQEI3YU6hRKYF^NOR% "&?&=9/YM3!ji
O.2?&N1Hf7OctO8+eG<]Q(N\UJs dcTT>P%R\$S:uLnC]:RZ<T-TW+<bQ^aHDU(<T)S!/qoPF]+[
Wh>fCPDT=7(Pe06RZNc0O-c9"Y+(K=US4HPTqecaWrJ^ovj'^4s-jt-U7\3FQC3u2Q'H+8U6Uh;
StM+-Z)!YJU9(91V'Vk,WelM#Q^j:uPE_2qSWf;*S!ni)S=>q'PE;<%S?&6KT:MI;s-16?Od_1/
Q&;Z1MOp]7S>2O;R@KD.Js2^hMi!OPNc9_uI"b3e:f18-S;N/PDM=4*IrfdoOd;,@C3koC\=I",
M\L'5P_X3jI[>tSM2%:jR@U7?Kl:K\$=V,4XHB3DoL6\$ "FEN4aPDQREW="?HZEP:R:X-o3MJ,b'J
MOP;bR#Q3\T:i*nUPT@mPa-Vt9i= 1?s?HD;c6>&8Qok6AStp]>5qiWBNJDIA78SDD/33Z;c[(
=&P*h] %TRN)jQ]mA^QCOA7M3NjjJWPeTOcPEaNK00XNJ3CYSXu44WJQe6T;8clYK"8K:TpXMH?"S-
JUWKHT7*-"Y-Y1RY,AG&YFVGcPAj5r>"3%*<Fo--:K^(A6*&A;H@.2;F+;^@Sg0.;,1%^934nP
;-Hjt=AE=3;;C7f?N3 &<ENR4>Q7e+:/lai\$;sVm<aSL'<ENR7s%WPrs&9Y.7S-6J=)*#:NdlNL
WLTTDW2H?hW#M500+'UeR%fb'DK(Q!I#O2PR>m,^V4NNuG_#gr"bi%#MNE_qQk#OKNhDc'KT)4H
WLT\$SRK&F6OIM2XI"-j#MN!:=:JTC:#H\$K.L.QC3,FP)P!HJ9-\$mP*V/aK9Lq>KqXZ]I>EE8Tq[O\$
F,>O'H%q!<Mi*GmQ4K=>QA^ccL6n3bKoD"YO,O\$)1I*oV0\#QNGX?=V4j'&MjBo'U6Cq,L675j
JKBSnLkC2;Q@aXKMN*7;GE\#JNf/ULI[#bEK8khEO8jnSO.W)\$It'i<KT_R]P_F75L3SfdQ'RGp
LkUS?KqA=#(#_SbI>jbas,K7.NKpJlI!("+M1LDCP "dLF+p'>MhHnam1l/1LRO-SJpiH:K7JZD
Oai@NL458AKmS8uHB=DNQ(<h^IK,\$?I?9;EOcXpMFF]RCJr5\HP'pu_K8,GBI#N^XM?J9dK9)&m
JHUGfLQ6i'Jde\$,M0=N4M1gS,K6E1QLF/REI=mTKQ^ihfJ:<66GCu'5GDChcL7+?WK7n;nJ9Qs0
KmSB9T)XBENcg#'s*^208kLFOPzknI=Qm'Ll[+EMuS52J;81%G_:\$prfSamR[8tnH]3'='NIut>
IZoA1HAI-\$Q\$8ILL3A9%K7&T(H@q'=MM?,0Is1j^!fvkcs+'iOcGZaQBR&ZJtep(Q)[GsUS!j7
Ko:52KoD.XLR"<WUQgF_Ne);,s,87dR"UNRLOG/ML16b-H#o(+QApWWoc+'w.^(uQ&g*@KQqcb
L&[/JMhdFIJoQISM2-b6J;]D8Jo#anN/R^g"b)>UIYrdcV6[=ZMPm;8U8XFYShcb*V1R,0ZBLH5
MNX31Ocl!+W2u_eS"Z:8R&ZRCJV98TO-u\on1cE#P_4jJNhinQW;i59RuX"fmN*n(W1gPrXLkpa
^p^55\#1TgKU\X%S#N!XYdUBuOG]? 'I&3L3Q2e!E^p0;]Vja0GMN3jrQ'82IL5qd\JuGfJS#'u'
XJD#EPbQ+*W2@2?[^2NRT;@OHFE)S]Jsu_37<t8C@uPMbI?LF1OeJ"lJ;02MMisrfQATF:Ng#rh
S<f=uMh.+CM.p'iHuib8RC9Z/UU[e4[]lQ[Mhm(JS=m-rV3.,ETL4WjR%B1hHC^+kSs4GFCgURa
=[I[^EK,@,KSPShX,M1JNfoZXStLq&NL5ZYQ]lN=Eeo*rN.[4KI'I'50euiCL7\F0BV2#1SroS-
Km/rNMh[42Oc+RXI!C'kmKGFwP)GHVJsMpjt<+BFS<fY<TW*mBU62mBQ_:%KS=5+VNeN^QL17je
R#dE,X.kcMN1PWWN09iiKm%N'JrYtLVmD20HC]S7HD\$7JMi%I';hla4MfiueNL#'oVos*4L8pM^
M2I%5EJBL'PF.MaE/KjXRu'SmI><ZMNe;XjVi-M*Pa\#!Ln(3%PE(HLNL19%UoKTHQEI?MSYE6Z
S"ZF=SH"N^Lln3pQdfn7MN!XhR[BM6TR)*IP5hHaU7dj7KT#kn!f'7ns,J"[S=bq(LR4-YO,8ml
M3XKdSVieip*D&]Wf6tC(Pd[%N09umR>H0GR\6+.K7TAZR[8VfU&UK(TranTRZsA=WM?SqO.DDY
L7P-/R?r1.S!'ePQ]Rr&W1KR[\hC@[R%'D"R@kt!LR+['NffQtQ^Er'R\HI.Q@Os[N0Km2VOrg;
Um6RSPaRZ!MM_@sJ!\$.VN0BEBLQ7L\Pa@2gM5QQ(L1RFUO,/7?NIZD0NLZK+S",:iJWPnNQ%+%.
JVSu0O,0*XL5q=EKp.mmM2[U[M2I:RQ("#+U6pLuLl@F]Tq%C2H^B8II<L.4TQu\$=H\$"liJt@sv
OHY?MKTD^uQ&qAgNeE:LL5CtOJf'Z<K8,24MMROZL1[@YS<JY'Isu'tRu'O.08j\mIY*93Km83&
H@0pJ>C(:9CiY,TMN!"2G]&+fLob)&G&iIuH&\$[/OEQ2&IWUZeFG,4'Q'."Tr#'/]<2+-%\$ZX?
V7E.gBo%7kS!3140sI@HP*MT)KTD.VQ_'%^JpMH1K7T>HN/a*bM33F>I;NSXXJV><NJrsNLRFBp
Oc,G'JH1E(N"PVI;sY"J:391RZW>cNJa9fJrkV<R\$<r!G);H>K:Ja)OcY0RQ\$1D0d1TSSUQBY
Obn+.J;&f@NIQe2Ne2_CJTR'%M00.BH1-IDE'd'+\E-m%dN,OE8N/*4CNf/dUI#*+gLDuDALQI@>
Ru!&UJ:)j\$N.ZM4PbnKds;W\qM1#>Y\$'g'pG^tKpKSFaOHnge'K6M*>;h1-ChlmsJT5XcU5"2S
HZ5%.MgC)'Lldm@s<WIL4bM6D1R\FH";DDs'@"JP)uB7Ob\@<F)m@rR?rVJLj"ASAmAeL=&;4G
5!hp%5=CO'hYtqEcd:"gf%8^2fA+m3gX4U-1I488d]@(WE-GoFOFVo^Lb+4/H"D/MLnqAdYd'gb
IBVMVg\$%DUp\$Uc2p>4BG_8=0qTs:5t_PXB-]="d@SctO:ODSE:s)ncM>[VQ%CMc36MM@8nJ3/p_
Oa%'2I"%?<LoahnJT1W1H#RVNKR\]<KQ'T?KiBrm;I3j<:2+'[A8=t1:Jc%,:0:Rm>^q3PQ&>U)
:ih\ig^PHq?;>BXLQZa'GC102L8K^%Wh>K-Cli\$2Jn7_k>ZtfWF*i%B?W]Tn@>Ar:#01roGoco
K7SK5JRi8%@rcg/AR]4gEG/ZD:gO*#*+'#YNK9\$Q[??Q,Km/esF(\>[,Ts/jlkr_mIUAC'CGG[
ip?1%oBY5E'QHfP_Rmh/])TkXb/Lm&_7R.sfDi'P'Oj./b.t?OF),&r?rTm!B4Z-oC.WScDK1/@
G\1&YBSM"ARK4_I#***RYQKAOeS,'V7EFpP,G1KTPqDKQ3a1VQ'\$"/Ljt3[HqA-H#@/6ASXqA
?tkp_Z([5CU7mpKTrafBY+M2RVQ\$)RQCskfh8IFjeBl',j4WAQnE8fdf(%PRgtp02f\$<%\$k-C/4
P'_%Es/Z3es.9RsUSOWL]Bf@mrr<#s!WN,urYtY,rV-\$ch.Bbe>BaagFB_501V6FO'ckjOD=f\$
,uZlh:eH=rKp8O6RYQ*?Ob@UHFH<Q&O-H9#LlI[qLS0WgSX,Q@O!0m'PDaa>JV];=F_,)kB5)*c
I&2J)MjKZWGo*LRjils,dVBLPC;>VN1^fGQ2]!DbiGb=%?+jAo2.(BN.lR?!5gAQrbF?#O:g
?W][1@qL.DB1cfJCMmZa?te5K<H<h6A8?XSG]SoeK9_sdN/jd#M0a;T>[LrXL5U.dFCp#KKP4(T
C1:Uhf(T*/GBRh1Bl/*@C1_!s*>)\$F'_kOPGO@hKV/:3s,el[PEd&dO*c/%I=-6F:IS)_8iKa6
6=;QIGQ3@Jm?e<Q\T61F*1SS/2KRi@X<-NHYH;F92\S'AR]7iH#&@sJ;/#uP^R+bKE\$E?IVY-i
DO-W=U6q1AR#6]IKR.)C9hAo8D24!ps,.D<Q\pflSrSMTH%(<n?>XEVI1_KfN/NO.Bo7%DG%18Q
DK_#s+q;6GC>+6LQn0]O+W4&G(Z-Gs,7h<<dB=Y[@D>TUm\$+WJ"UGOIho;RY?ZoQN)LEJ8Tdh
I>WT)H@D'3R/'9bI\3..OdLq>sh7H2^h0tBnp^H&6fas(lV5JpN1^UQ^k"H[g!ZU7R3NOBH=6
ChREpARTh%F'h;Cf4>\$5X.G!3]UD_Cedhc;.*Kq?T'W@=jW'Un3HtNM)8aP'q/'P*:WKCLV+=
K3j(\Jq.WQH^L.sPbt^SN2_u/Tr+HXHCub-SW9-<Se%KRN/'piM3!RfXdklGOH0?m%tp.,R?XGF
bg3l?^<".&_#M(X^pg2=OGS^_XLkpPW0'hML,>3iI"m?>R>R&bQ_BS/MNO3'M4(NcbN\$+!QC=.u
M5%#<L67miV3?k=SW]J8NJt<jd*or5]F^gF];<\$_be:Q'UTM;A_6^ZO^(\&)\&)"bYg]>D\Xf7tO
P'^cUASqHg."chhIu&l'HYIPCNe)\MN+!KK8P82R?<nhIu02S0+Mbb\uCjcVk3pas-j"]s.Um)
R\[I%R_-IRTU_@JX.6)lR]=!<Y+)/\Um\3Gst'-VT9Z78Q'R=-S1^.oTX;;&\,\,;T\[/*:R\-(;



Р250

Инвентаризационный план земельного участка с кадастровым номером 13:08:01 02 004 на 2-х листах

Лист N3

СУЕМА
расширенный лист

N1 N2

Васильевна



24

128

129

130

131

129

24

136

117

118

116

115

114

113

112

24

24

235

236

237

197

20

21

22

23

24

25

152

153

154

155

Ул. Давыдова

Ул. Мокшанская

Ул. Партизанская

