



АДМИНИСТРАЦИЯ
ЗУБОВО-ПОЛЯНСКОГО МУНИЦИПАЛЬНОГО РАЙОНА
РЕСПУБЛИКИ МОРДОВИЯ

ПОСТАНОВЛЕНИЕ

«28» февраля 2025г

№ 140

р.п. Зубова Поляна

О ВНЕСЕНИИ ИЗМЕНЕНИЙ В ПОСТАНОВЛЕНИЕ АДМИНИСТРАЦИИ ЗУБОВО-ПОЛЯНСКОГО МУНИЦИПАЛЬНОГО РАЙОНА РЕСПУБЛИКИ МОРДОВИЯ ОТ 08.07.2024Г. № 494 «ОБ УСТАНОВЛЕНИИ ПУБЛИЧНОГО СЕРВИТУТА В ЦЕЛЯХ ЭКСПЛУАТАЦИИ ЛИНЕЙНОГО ОБЪЕКТА СИСТЕМЫ ГАЗОСНАБЖЕНИЯ МЕСТНОГО ЗНАЧЕНИЯ «НАДЗЕМНЫЙ ГАЗОПРОВОД НИЗКОГО ДАВЛЕНИЯ С. МОРДОВСКИЙ ПИМБУР» В ОТНОШЕНИИ ЗЕМЕЛЬНЫХ УЧАСТКОВ»

В соответствии с Федеральным законом от 06.10.2003 года № 131 «Об общих принципах организации местного самоуправления в Российской Федерации», руководствуясь Уставом Администрации Зубово-Полянского муниципального района Республики Мордовия, администрация Зубово-Полянского муниципального района Республики Мордовия **п о с т а н о в л я е т:**

1. В постановление администрации Зубово-Полянского муниципального района Республики Мордовия от 08.07.2024г. № 494 «Об установлении публичного сервитута в целях эксплуатации линейного объекта системы газоснабжения местного значения «Надземный газопровод низкого давления с. Мордовский Пимбур» в отношении земельных участков» (далее - Постановление) внести следующие изменения:

1.1. Наименование Постановления изложить в следующей редакции: «Об установлении публичного сервитута в целях эксплуатации линейного объекта системы газоснабжения местного значения «Газопровод низкого давления по с. Морд. Пимбур» в отношении земельных участков».


1.2. Пункт 1. Постановления изложить в следующей редакции: «1. Установить публичный сервитут на срок 49 лет для использования земель и земельных участков в целях эксплуатации линейного объекта системы газоснабжения местного значения «Газопровод низкого давления по с. Морд. Пимбур» (далее соответственно – публичный сервитут, инженерное сооружение), по перечню и в границах согласно приложениям № 1 и № 2».

1.3. Приложение № 1, № 2 к Постановлению изложить в новой редакции.

2. Постановление администрации Зубово-Полянского муниципального района Республики Мордовия от 09.01.2025г. № 5 «О внесении изменений в постановление администрации Зубово-Полянского муниципального района Республики Мордовия от 08.07.2024г. № 494 «Об установлении публичного сервитута в целях эксплуатации линейного объекта системы газоснабжения местного значения «Надземный газопровод низкого давления с. Мордовский Пимбур» в отношении земельных участков» считать утратившим силу.

3. Настоящее постановление вступает в силу со дня его подписания.

Глава Зубово-Полянского
муниципального района
Республики Мордовия



В.А. Поршин

**ПЕРЕЧЕНЬ
ЗЕМЕЛЬНЫХ УЧАСТКОВ ДЛЯ УСТАНОВЛЕНИЯ
ПУБЛИЧНОГО СЕРВИТУТА В ЦЕЛЯХ ЭКСПЛУАТАЦИИ ЛИНЕЙНОГО
ОБЪЕКТА СИСТЕМЫ ГАЗОСНАБЖЕНИЯ МЕСТНОГО ЗНАЧЕНИЯ
«ГАЗОПРОВОД НИЗКОГО ДАВЛЕНИЯ ПО С. МОРД. ПИМБУР»**

Адрес или иное описание местоположения земельного участка	Кадастровый номер земельного участка
Республика Мордовия, Зубово-Полянский район, с. Мордовский Пимбур, ул. Центральная, дом 1"а"	13:08:0218001:305
Республика Мордовия, Зубово-Полянский район, с. Мордовский Пимбур, ул. Центральная, дом 3	13:08:0218001:168
Республика Мордовия, Зубово-Полянский район, с. Мордовский Пимбур, ул. Центральная, д.11	13:08:0218001:717
Республика Мордовия, Зубово-Полянский район, с. Мордовский Пимбур, ул. Центральная, дом 29	13:08:0218001:5
Республика Мордовия, Зубово-Полянский район, с. Мордовский Пимбур, ул. Большая, 12	13:08:0218001:211
Республика Мордовия, Зубово-Полянский район, с. Мордовский Пимбур, ул. Большая, дом 28	13:08:0218001:203
Республика Мордовия, Зубово-Полянский район, с. Мордовский Пимбур, ул. Большая, дом 40	13:08:0218001:196
Республика Мордовия, Зубово-Полянский район, с. Мордовский Пимбур, ул. Большая, 5	13:08:0218001:320
Республика Мордовия, Зубово-Полянский район, Электросетевой комплекс ВЛ 10 кВ, ТП 10/0,4 кВ, ВЛ 0.4 кВ от яч. № 1 ПС 35/10 кВ "Ачадово"	13:08:0218001:326
Республика Мордовия, Зубово-Полянский район	13:08:0218001
Республика Мордовия, Зубово-Полянский район	13:08:0218002

ГРАФИЧЕСКОЕ ОПИСАНИЕ МЕСТОПОЛОЖЕНИЯ ГРАНИЦ

Публичный сервитут на срок 49 лет в пользу ООО «ИНВЕСТ-ТРЕЙДХАУС»
(ИНН:7716799274, ОГРН: 1157746640270) в отношении земель и земельных участков
в целях эксплуатации линейного объекта системы газоснабжения местного значения

«Газопровод низкого давления по с. Морд. Пимбур»
(наименование объекта, местоположение границ которого описано (далее - объект))

Раздел 1

Сведения об объекте

№ п/п	Характеристики объекта	Описание характеристик
1	2	3
1	Местоположение объекта	Республика Мордовия, Зубово-Полянский муниципальный район, Мордовско-Пимбурское сельское поселение, село Мордовский Пимбур
2	Площадь объекта +/- величина погрешности определения площади (Р+/- Дельта Р)	7436 кв.м ± 17 кв.м
3	Иные характеристики объекта	Публичный сервитут на срок 49 лет в пользу ООО «ИНВЕСТ-ТРЕЙДХАУС» (ИНН: 7716799274, ОГРН: 1157746640270) в отношении земель и земельных участков в целях эксплуатации линейного объекта системы газоснабжения местного значения «Газопровод низкого давления по с. Морд. Пимбур» в соответствии со статьей 3.6 Федерального закона от 25.10.2001 № 137-ФЗ «О введении в действие Земельного кодекса Российской Федерации»

Раздел 2

Сведения о местоположении границ объекта

1. Система координат МСК-13, зона 1

2. Сведения о характерных точках границ объекта

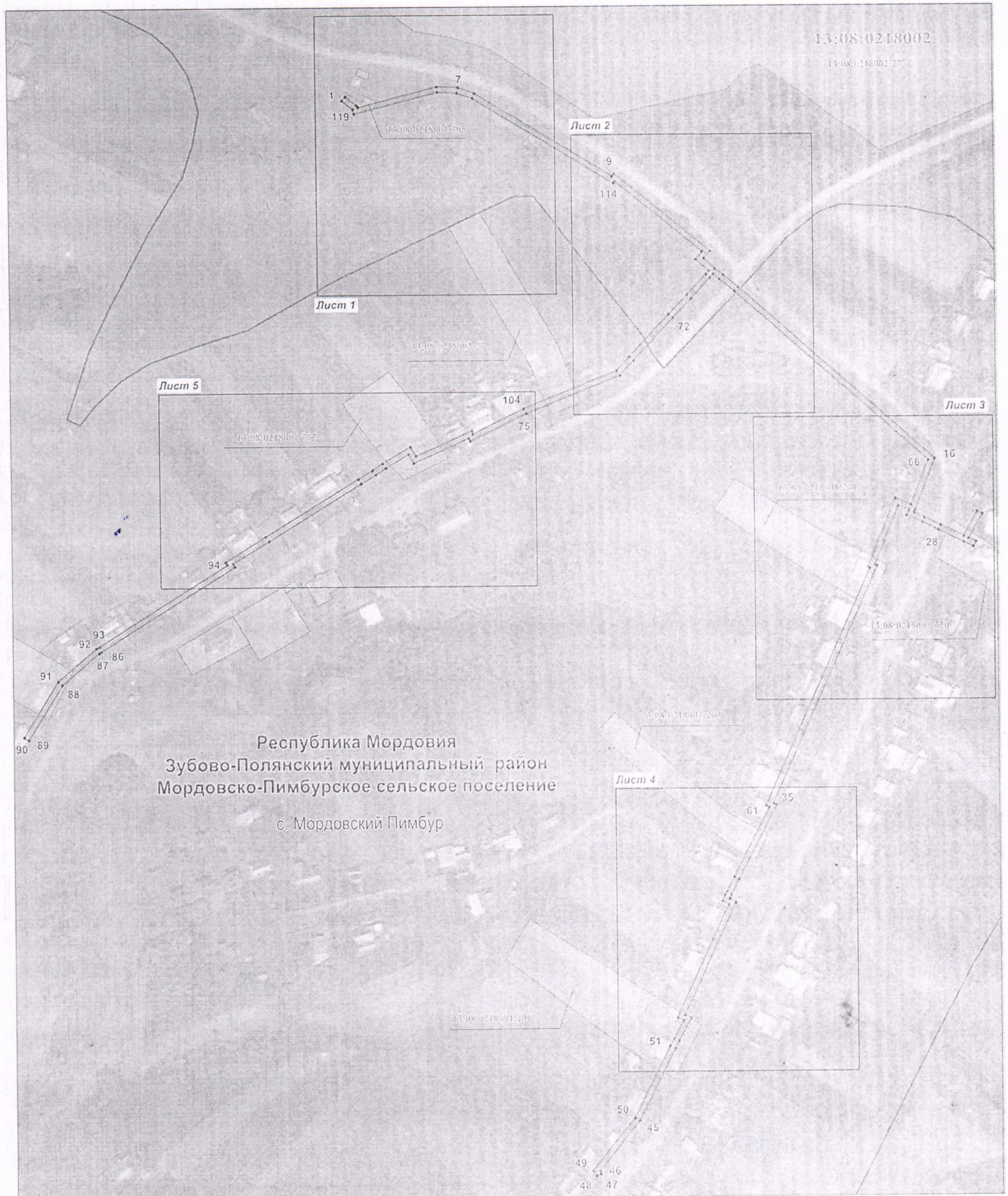
Обозначение характерных точек границ	Координаты, м		Метод определения координат характерной точки	Средняя квадратическая погрешность положения характерной точки (M_f), м	Описание обозначения точки на местности (при наличии)
	X	Y			
1	2	3	4	5	6
1	356725.58	1157750.98	Аналитический метод	0.10	-
2	356728.70	1157753.48	Аналитический метод	0.10	-
3	356722.22	1157761.55	Аналитический метод	0.10	-
4	356721.14	1157762.56	Аналитический метод	0.10	-
5	356720.53	1157762.72	Аналитический метод	0.10	-
6	356735.70	1157820.33	Аналитический метод	0.10	-
7	356734.88	1157836.07	Аналитический метод	0.10	-
8	356730.44	1157848.12	Аналитический метод	0.10	-
9	356667.80	1157947.75	Аналитический метод	0.10	-
10	356669.69	1157949.28	Аналитический метод	0.10	-
11	356611.40	1158018.32	Аналитический метод	0.10	-
12	356605.83	1158013.56	Аналитический метод	0.10	-
13	356598.61	1158021.62	Аналитический метод	0.10	-
14	356593.71	1158027.55	Аналитический метод	0.10	-
15	356584.47	1158038.54	Аналитический метод	0.10	-
16	356456.43	1158181.14	Аналитический метод	0.10	-
17	356418.95	1158166.36	Аналитический метод	0.10	-
18	356416.49	1158165.34	Аналитический метод	0.10	-
19	356413.04	1158173.00	Аналитический метод	0.10	-
20	356407.32	1158184.77	Аналитический метод	0.10	-
21	356399.17	1158201.51	Аналитический метод	0.10	-
22	356417.35	1158211.57	Аналитический метод	0.10	-
23	356415.41	1158215.07	Аналитический метод	0.10	-
24	356397.42	1158205.11	Аналитический метод	0.10	-
25	356394.89	1158210.32	Аналитический метод	0.10	-
26	356391.29	1158208.58	Аналитический метод	0.10	-
27	356394.74	1158201.46	Аналитический метод	0.10	-
28	356403.72	1158183.02	Аналитический метод	0.10	-
29	356409.40	1158171.35	Аналитический метод	0.10	-
30	356414.45	1158160.14	Аналитический метод	0.10	-
31	356418.60	1158161.87	Аналитический метод	0.10	-
32	356421.81	1158153.96	Аналитический метод	0.10	-
33	356378.48	1158136.15	Аналитический метод	0.10	-
34	356377.63	1158137.84	Аналитический метод	0.10	-
35	356203.07	1158060.39	Аналитический метод	0.10	-
36	356201.95	1158062.75	Аналитический метод	0.10	-
37	356147.30	1158035.06	Аналитический метод	0.10	-
38	356136.33	1158029.42	Аналитический метод	0.10	-
39	356132.88	1158027.86	Аналитический метод	0.10	-
40	356130.24	1158032.45	Аналитический метод	0.10	-
41	356046.58	1157994.65	Аналитический метод	0.10	-
42	356044.50	1157999.10	Аналитический метод	0.10	-
43	356027.84	1157990.36	Аналитический метод	0.10	-
44	356022.30	1157987.50	Аналитический метод	0.10	-
45	355969.56	1157961.26	Аналитический метод	0.10	-
46	355932.81	1157931.94	Аналитический метод	0.10	-
47	355931.14	1157932.87	Аналитический метод	0.10	-
48	355929.18	1157929.37	Аналитический метод	0.10	-
49	355933.20	1157927.13	Аналитический метод	0.10	-
50	355971.72	1157957.86	Аналитический метод	0.10	-

51	356024.12	1157983.94	Аналитический метод	0.10	-
52	356029.69	1157986.82	Аналитический метод	0.10	-
53	356042.64	1157993.62	Аналитический метод	0.10	-
54	356044.62	1157989.37	Аналитический метод	0.10	-
55	356128.58	1158027.31	Аналитический метод	0.10	-
56	356131.20	1158022.78	Аналитический метод	0.10	-
57	356135.54	1158024.65	Аналитический метод	0.10	-
58	356138.09	1158025.82	Аналитический метод	0.10	-
59	356149.11	1158031.50	Аналитический метод	0.10	-
60	356200.09	1158057.33	Аналитический метод	0.10	-
61	356201.11	1158055.15	Аналитический метод	0.10	-
62	356375.77	1158132.64	Аналитический метод	0.10	-
63	356376.58	1158131.05	Аналитический метод	0.10	-
64	356427.01	1158151.78	Аналитический метод	0.10	-
65	356422.30	1158163.38	Аналитический метод	0.10	-
66	356455.31	1158176.40	Аналитический метод	0.10	-
67	356581.49	1158035.86	Аналитический метод	0.10	-
68	356590.63	1158024.99	Аналитический метод	0.10	-
69	356594.34	1158020.51	Аналитический метод	0.10	-
70	356591.78	1158018.19	Аналитический метод	0.10	-
71	356576.66	1158004.45	Аналитический метод	0.10	-
72	356562.04	1157991.04	Аналитический метод	0.10	-
73	356530.73	1157962.06	Аналитический метод	0.10	-
74	356519.52	1157951.90	Аналитический метод	0.10	-
75	356491.60	1157883.36	Аналитический метод	0.10	-
76	356471.21	1157842.33	Аналитический метод	0.10	-
77	356473.56	1157841.41	Аналитический метод	0.10	-
78	356455.35	1157800.77	Аналитический метод	0.10	-
79	356461.98	1157796.94	Аналитический метод	0.10	-
80	356451.80	1157780.26	Аналитический метод	0.10	-
81	356446.87	1157772.76	Аналитический метод	0.10	-
82	356440.38	1157762.13	Аналитический метод	0.10	-
83	356398.44	1157694.50	Аналитический метод	0.10	-
84	356381.94	1157668.31	Аналитический метод	0.10	-
85	356379.76	1157669.67	Аналитический метод	0.10	-
86	356317.64	1157571.45	Аналитический метод	0.10	-
87	356316.60	1157569.73	Аналитический метод	0.10	-
88	356293.49	1157542.25	Аналитический метод	0.10	-
89	356252.99	1157517.31	Аналитический метод	0.10	-
90	356255.09	1157513.91	Аналитический метод	0.10	-
91	356296.14	1157539.15	Аналитический метод	0.10	-
92	356319.97	1157567.55	Аналитический метод	0.10	-
93	356321.04	1157569.35	Аналитический метод	0.10	-
94	356381.02	1157664.17	Аналитический метод	0.10	-
95	356383.20	1157662.81	Аналитический метод	0.10	-
96	356401.84	1157692.39	Аналитический метод	0.10	-
97	356443.79	1157760.04	Аналитический метод	0.10	-
98	356450.25	1157770.62	Аналитический метод	0.10	-
99	356455.18	1157778.12	Аналитический метод	0.10	-
100	356467.52	1157798.36	Аналитический метод	0.10	-
101	356460.47	1157802.43	Аналитический метод	0.10	-
102	356478.92	1157843.61	Аналитический метод	0.10	-
103	356476.73	1157844.47	Аналитический метод	0.10	-
104	356495.24	1157881.72	Аналитический метод	0.10	-
105	356522.88	1157949.54	Аналитический метод	0.10	-
106	356533.44	1157959.12	Аналитический метод	0.10	-
107	356564.74	1157988.10	Аналитический метод	0.10	-
108	356579.36	1158001.49	Аналитический метод	0.10	-
109	356594.48	1158015.23	Аналитический метод	0.10	-
110	356596.95	1158017.48	Аналитический метод	0.10	-
111	356605.45	1158007.98	Аналитический метод	0.10	-
112	356610.94	1158012.66	Аналитический метод	0.10	-
113	356663.99	1157949.82	Аналитический метод	0.10	-
114	356662.52	1157948.63	Аналитический метод	0.10	-
115	356726.84	1157846.34	Аналитический метод	0.10	-
116	356730.92	1157835.25	Аналитический метод	0.10	-
117	356731.68	1157820.75	Аналитический метод	0.10	-

118	356715.65	1157759.86	Аналитический метод	0.10	—
119	356719.18	1157758.94	Аналитический метод	0.10	—
1	356725.58	1157750.98	Аналитический метод	0.10	—
3. Сведения о характерных точках части (частей) границы объекта					
Обозначение характерных точек части границы	Координаты, м		Метод определения координат характерной точки	Средняя квадратическая погрешность положения характерной точки (M_T), м	Описание обозначения точки на местности (при наличии)
	X	Y			
1	2	3	4	5	6
—	—	—	—	—	—

Схема расположения границ публичного сервитута








Обзорная схема расположения



Республика Мордовия
 Зубово-Полянский муниципальный район
 Мордовско-Пимбурское сельское поселение
 с. Мордовский Пимбур


Используемые условные знаки и обозначения:

Масштаб 1 : 4000






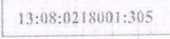


-  - характерная точка планируемой границы публичного сервитута
-  - планируемая граница публичного сервитута
-  - граница населенного пункта
-  - газопровод
-  - граница кадастрового квартала
-  - граница земельного участка, кадастровый номер
-  - подпись кадастрового квартала

13:08:0122001 - наименование субъекта РФ
 Республика Мордовия
 Зубово-Полянский муниципальный район - наименование муниципального района
 Мордовско-Пимбурское сельское поселение - наименование сельского поселения
 с. Мордовский Пимбур - наименование населенного пункта


Республика Мордовия
 Зубово-Полянский муниципальный район
 Мордовско-Пимбурское сельское поселение
 с. Мордовский Пимбур



Используемые условные знаки и обозначения: Масштаб 1 : 1000

-  - характерная точка планируемой границы публичного сервитута
-  - планируемая граница публичного сервитута
-  - газопровод
-  - граница кадастрового квартала
-  - граница населенного пункта
-  - граница земельного участка, кадастровый номер
-  - подпись кадастрового квартала
-  - наименование субъекта РФ

Зубово-Полянский муниципальный район - наименование муниципального района
 Мордовско-Пимбурское сельское поселение - наименование сельского поселения
 с. Мордовский Пимбур - наименование населенного пункта



Используемые условные знаки и обозначения: Масштаб 1 : 1000


- 9 - характерная точка планируемой границы публичного сервитута
- - планируемая граница публичного сервитута
- - газопровод
- - граница кадастрового квартала
- 13:08:0218001:168 - граница земельного участка, кадастровый номер
- - граница населенного пункта
- 13:08:0218001 - подпись кадастрового квартала
- - наименование субъекта РФ

Республика Мордовия - наименование муниципального района
 Зубово-Полянский муниципальный район - наименование сельского поселения
 Мордовско-Пимбурское сельское поселение - наименование населенного пункта
 с. Мордовский Пимбур - наименование населенного пункта

Схема расположения границ публичного сервитута

Лист 3


Республика Мордовия
 Зубово-Полянский муниципальный район
 Мордовско-Пимбурское сельское поселение
 с. Мордовский Пимбур
 13:08:0218001



Используемые условные знаки и обозначения: Масштаб 1 : 1000







- 16 - характерная точка планируемой границы публичного сервитута
- планируемая граница публичного сервитута
- газопровод
- граница кадастрового квартала
- 13:08:0218001:211 - граница земельного участка, кадастровый номер
- 13:08:0218001 - подпись кадастрового квартала
- наименование субъекта РФ

Республика Мордовия - наименование муниципального района
 Зубово-Полянский муниципальный район - наименование сельского поселения
 Мордовско-Пимбурское сельское поселение - наименование населенного пункта
 с. Мордовский Пимбур



Используемые условные знаки и обозначения:

Масштаб 1 : 1000

-  - характерная точка планируемой границы публичного сервитута
-  - планируемая граница публичного сервитута
-  - газопровод
-  - граница кадастрового квартала
-  - граница земельного участка, кадастровый номер
-  - подпись кадастрового квартала

13:08:0218001
 Республика Мордовия - наименование субъекта РФ
 Zubovo-Polyanskiy municipal district - наименование муниципального района
 Morдовско-Пимбурское rural settlement - наименование сельского поселения
 с. Мордовский Пимбур - наименование населенного пункта