



АДМИНИСТРАЦИЯ  
ЗУБОВО-ПОЛЯНСКОГО МУНИЦИПАЛЬНОГО РАЙОНА  
РЕСПУБЛИКИ МОРДОВИЯ

ПОСТАНОВЛЕНИЕ

«26» *сентября* 2025г

№ *137*

р.п. Зубова Поляна

**О ВНЕСЕНИИ ИЗМЕНЕНИЙ В ПОСТАНОВЛЕНИЕ АДМИНИСТРАЦИИ  
ЗУБОВО-ПОЛЯНСКОГО МУНИЦИПАЛЬНОГО РАЙОНА РЕСПУБЛИКИ  
МОРДОВИЯ ОТ 15.07.2024Г. № 530 «ОБ УСТАНОВЛЕНИИ ПУБЛИЧНОГО  
СЕРВИТУТА В ЦЕЛЯХ ЭКСПЛУАТАЦИИ ЛИНЕЙНОГО ОБЪЕКТА СИСТЕМЫ  
ГАЗОСНАБЖЕНИЯ МЕСТНОГО ЗНАЧЕНИЯ «ГАЗОПРОВОД НИЗКОГО  
ДАВЛЕНИЯ К ЖИЛЫМ ДОМАМ С. НОВАЯ ПОТЬМА» В ОТНОШЕНИИ  
ЗЕМЕЛЬНЫХ УЧАСТКОВ»**

В соответствии с Федеральным законом от 06.10.2003 года № 131 «Об общих принципах организации местного самоуправления в Российской Федерации», руководствуясь Уставом Администрации Зубово-Полянского муниципального района Республики Мордовия, администрация Зубово-Полянского муниципального района Республики Мордовия **п о с т а н о в л я е т**:

1. В постановление администрации Зубово-Полянского муниципального района Республики Мордовия от 15.07.2024г. № 530 «Об установлении публичного сервитута в целях эксплуатации линейного объекта системы газоснабжения местного значения «Газопровод низкого давления к жилым домам с. Новая Потьма» в отношении земельных участков» (далее - Постановление) внести следующие изменения:

1.1. Наименование Постановления изложить в следующей редакции: «Об установлении публичного сервитута в целях эксплуатации линейного объекта системы газоснабжения местного значения «Газопровод низкого давления по селу Новая Потьма» в отношении земельных участков».

1.2. Пункт 1. Постановления изложить в следующей редакции: «Г. Установить публичный сервитут на срок 49 лет для использования земель и земельных участков в целях эксплуатации линейного объекта системы газоснабжения местного значения «Газопровод низкого давления по селу Новая Потьма» в отношении земельных участков» (далее соответственно – публичный сервитут, инженерное сооружение), по перечню и в границах согласно приложениям № 1 и № 2».

1.3. Приложение № 1, № 2 к Постановлению изложить в новой редакции.

2. Настоящее постановление вступает в силу со дня его подписания.

Глава Зубово-Полянского  
муниципального района  
Республики Мордовия



*[Signature]*  
В.А. Поршин

**ПЕРЕЧЕНЬ  
ЗЕМЕЛЬНЫХ УЧАСТКОВ ДЛЯ УСТАНОВЛЕНИЯ  
ПУБЛИЧНОГО СЕРВИТУТА В ЦЕЛЯХ ЭКСПЛУАТАЦИИ ЛИНЕЙНОГО  
ОБЪЕКТА СИСТЕМЫ ГАЗОСНАБЖЕНИЯ МЕСТНОГО ЗНАЧЕНИЯ  
«ГАЗОПРОВОД НИЗКОГО ДАВЛЕНИЯ ПО СЕЛУ НОВАЯ ПОТЬМА»**

Адрес или иное описание местоположения земельного участка	Кадастровый номер земельного участка
Республика Мордовия, Зубово-Полянский район, с. Новая Потьма, ул. Советская, дом 17	13:08:0122001:110
Республика Мордовия, Зубово-Полянский район, с. Новая Потьма, ул. Советская, дом 11	13:08:0122001:197
Республика Мордовия, Зубово-Полянский район, с. Новая Потьма, ул. Советская, дом 15 "а"	13:08:0122001:201
Республика Мордовия, Зубово-Полянский район, с. Новая Потьма, ул. Советская, дом 15 Б	13:08:0122001:202
Республика Мордовия, Зубово-Полянский район, с. Новая Потьма, ул. Советская, 1а	13:08:0122001:405
Республика Мордовия, Зубово-Полянский муниципальный район, Новопотьминское сельское поселение, с. Новая Потьма	13:08:0122001

## ГРАФИЧЕСКОЕ ОПИСАНИЕ МЕСТОПОЛОЖЕНИЯ ГРАНИЦ

Публичный сервитут на срок 49 лет в пользу ООО «ИНВЕСТ-ТРЕЙДХАУС»  
(ИНН: 7716799274, ОГРН: 1157746640270) в отношении земель и земельных участков в целях  
эксплуатации линейного объекта системы газоснабжения местного значения:

«Газопровод низкого давления по селу Новая Потьма»

(наименование объекта, местоположение границ которого описано (далее - объект))

### Раздел I

#### Сведения об объекте

№ п/п	Характеристики объекта	Описание характеристик
1	2	3
1	Местоположение объекта	Республика Мордовия, Зубово-Полянский муниципальный район, Новопотьминское сельское поселение, село Новая Потьма
2	Площадь объекта +/- величина погрешности определения площади (P +/- Дельта P)	2351 кв.м ± 10 кв.м
3	Иные характеристики объекта	Публичный сервитут на срок 49 лет в пользу ООО «ИНВЕСТ-ТРЕЙДХАУС» (ИНН: 7716799274, ОГРН: 1157746640270) в отношении земель и земельных участков в целях эксплуатации линейного объекта системы газоснабжения местного значения «Газопровод низкого давления по селу Новая Потьма» в соответствии со статьей 3.6 Федерального закона от 25.10.2001 № 137-ФЗ «О введении в действие Земельного кодекса Российской Федерации»

Раздел 2

Сведения о местоположении границ объекта

1. Система координат МСК-13, зона I

2. Сведения о характерных точках границ объекта

Обозначение характерных точек границ	Координаты, м		Метод определения координат характерной точки	Средняя квадратическая погрешность положения характерной точки (M <sub>п</sub> ), м	Описание обозначения точки на местности (при наличии)
	X	Y			
1	2	3	4	5	6
1	377371.77	1147279.91	Аналитический метод	0.10	—
2	377408.09	1147309.81	Аналитический метод	0.10	—
3	377407.21	1147311.12	Аналитический метод	0.10	—
4	377423.03	1147325.58	Аналитический метод	0.10	—
5	377428.72	1147330.62	Аналитический метод	0.10	—
6	377466.88	1147371.58	Аналитический метод	0.10	—
7	377488.41	1147394.68	Аналитический метод	0.10	—
8	377505.64	1147413.18	Аналитический метод	0.10	—
9	377522.87	1147431.67	Аналитический метод	0.10	—
10	377544.62	1147455.00	Аналитический метод	0.10	—
11	377528.66	1147469.03	Аналитический метод	0.10	—
12	377519.38	1147476.41	Аналитический метод	0.10	—
13	377516.12	1147478.99	Аналитический метод	0.10	—
14	377515.40	1147479.53	Аналитический метод	0.10	—
15	377513.80	1147480.74	Аналитический метод	0.10	—
16	377511.39	1147477.55	Аналитический метод	0.10	—
17	377512.98	1147476.34	Аналитический метод	0.10	—
18	377513.67	1147475.83	Аналитический метод	0.10	—
19	377516.90	1147473.27	Аналитический метод	0.10	—
20	377526.18	1147465.89	Аналитический метод	0.10	—
21	377538.88	1147454.72	Аналитический метод	0.10	—
22	377519.95	1147434.40	Аналитический метод	0.10	—
23	377502.72	1147415.90	Аналитический метод	0.10	—
24	377485.49	1147397.40	Аналитический метод	0.10	—
25	377463.96	1147374.30	Аналитический метод	0.10	—
26	377425.92	1147333.48	Аналитический метод	0.10	—
27	377420.35	1147328.56	Аналитический метод	0.10	—
28	377401.97	1147311.76	Аналитический метод	0.10	—
29	377402.75	1147310.59	Аналитический метод	0.10	—
30	377372.07	1147285.35	Аналитический метод	0.10	—
31	377371.22	1147286.23	Аналитический метод	0.10	—
32	377362.33	1147279.07	Аналитический метод	0.10	—
33	377222.90	1147156.06	Аналитический метод	0.10	—
34	377140.19	1147087.07	Аналитический метод	0.10	—
35	377138.65	1147085.78	Аналитический метод	0.10	—
36	377141.22	1147082.71	Аналитический метод	0.10	—
37	377142.75	1147083.99	Аналитический метод	0.10	—
38	377225.50	1147153.02	Аналитический метод	0.10	—
39	377364.87	1147275.98	Аналитический метод	0.10	—
40	377370.88	1147280.83	Аналитический метод	0.10	—
1	377371.77	1147279.91	Аналитический метод	0.10	—

3. Сведения о характерных точках части (частей) границы объекта

Обозначение характерных точек части границы	Координаты, м		Метод определения координат характерной точки	Средняя квадратическая погрешность положения характерной точки (M <sub>d</sub> ), м	Описание обозначения точки на местности (при наличии)
	X	Y			
1	2	3	4	5	6
-	-	-	-	-	-






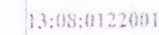


Схема расположения границ публичного сервитута



Используемые условные знаки и обозначения:

Масштаб 1 : 2000

-  - характерная точка планируемой границы публичного сервитута
-  - планируемая граница публичного сервитута
-  - граница населенного пункта
-  - газопровод
-  - граница земельного участка, кадастровый номер
-  - подпись кадастрового квартала
- Республика Мордовия - наименование субъекта РФ
- Зубово-Полянский муниципальный район - наименование муниципального района
- Новопотыминское сельское поселение - наименование сельского поселения
- с. Новая Потыма - наименование населенного пункта