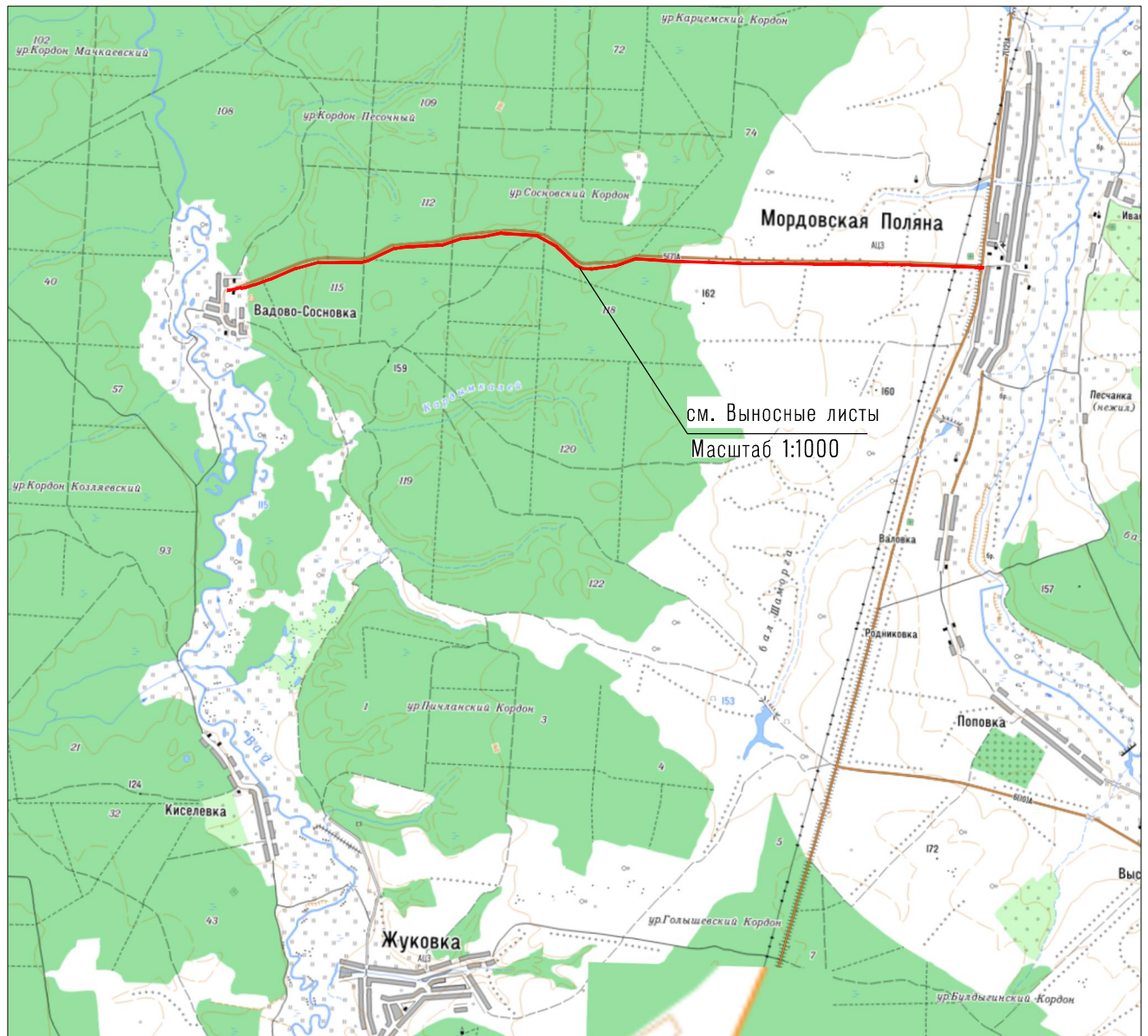


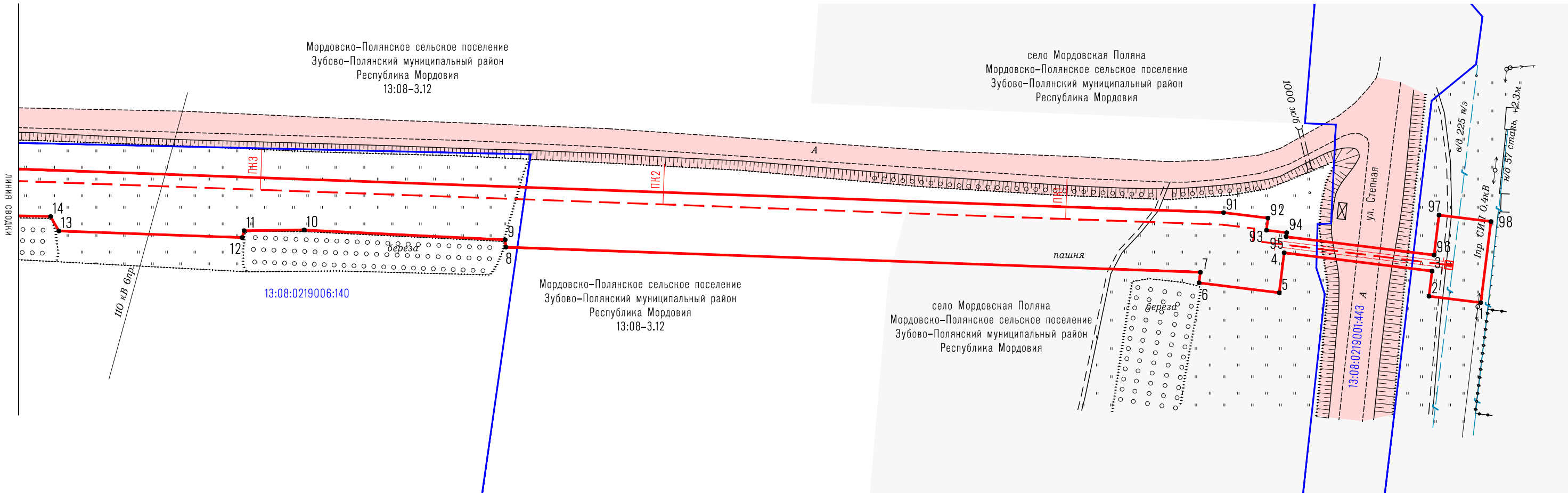

Схема расположения границ публичного сервитута

Масштаб 1:50 000



УСЛОВНЫЕ ОБОЗНАЧЕНИЯ

— — проектные границы публичного сервитута



УСЛОВНЫЕ ОБОЗНАЧЕНИЯ





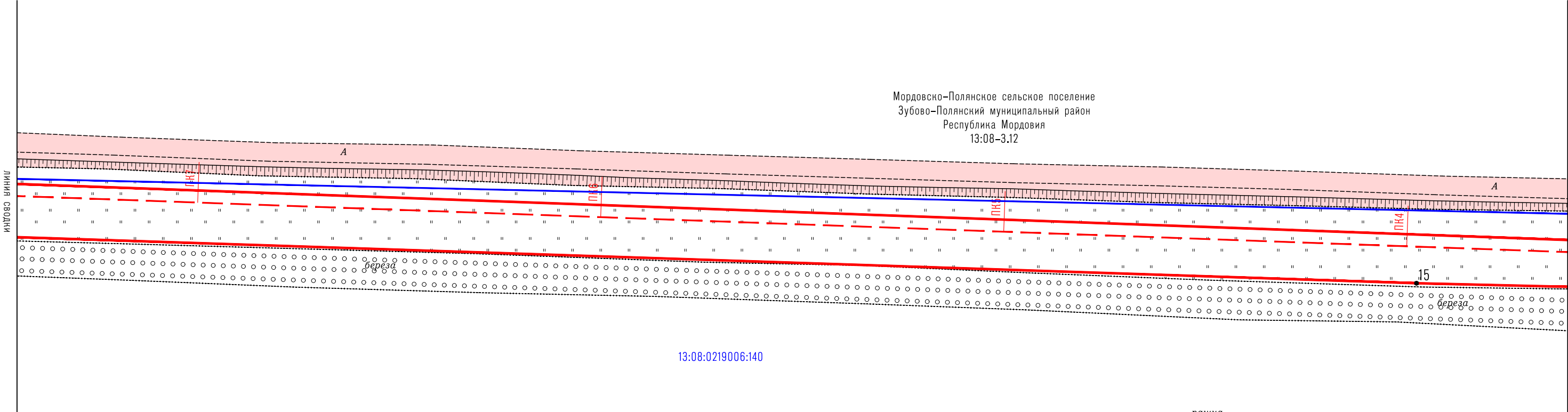
-  - проектные границы публичного сервитута и характерные точки;
-  - проектное местоположение инженерного сооружения;
-  - границы и кадастровые номера земельных участков, в отношении которых испрашивается публичный сервитут

Схема расположения границ публичного сервитута

Выносной лист 2 (Масштаб 1:1000)



Мордовско-Полянское сельское поселение
Зубово-Полянский муниципальный район
Республика Мордовия
13:08-3.12



УСЛОВНЫЕ ОБОЗНАЧЕНИЯ




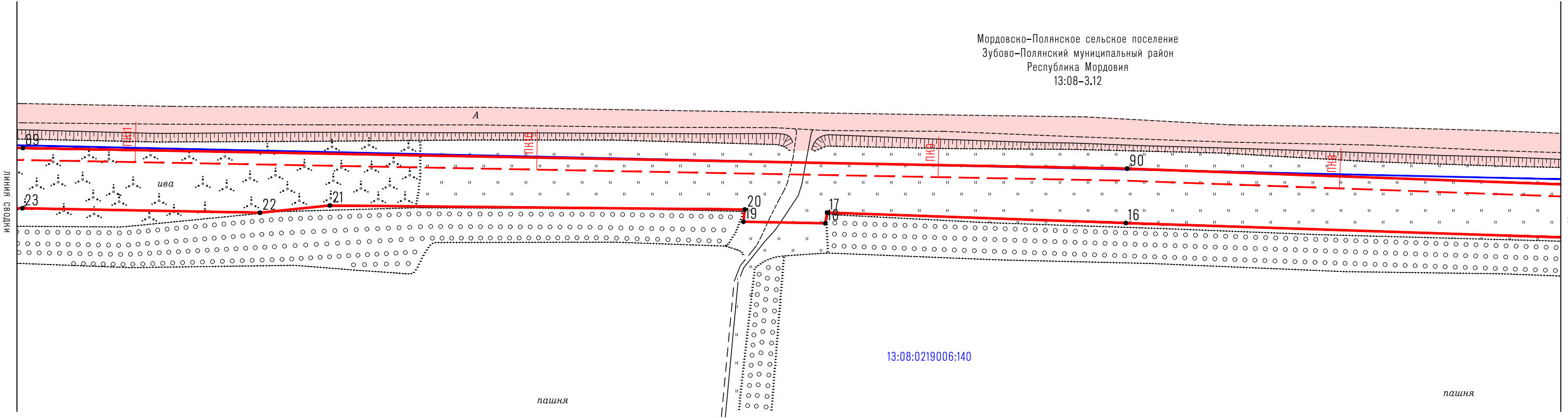

-  - проектные границы публичного сервитута и характерные точки;
-  - проектное местоположение инженерного сооружения;
-  - границы и кадастровые номера земельных участков, в отношении которых испрашивается публичный сервитут

Схема расположения границ публичного сервитута

Выносной лист 3 (Масштаб 1:1000)



УСЛОВНЫЕ ОБОЗНАЧЕНИЯ





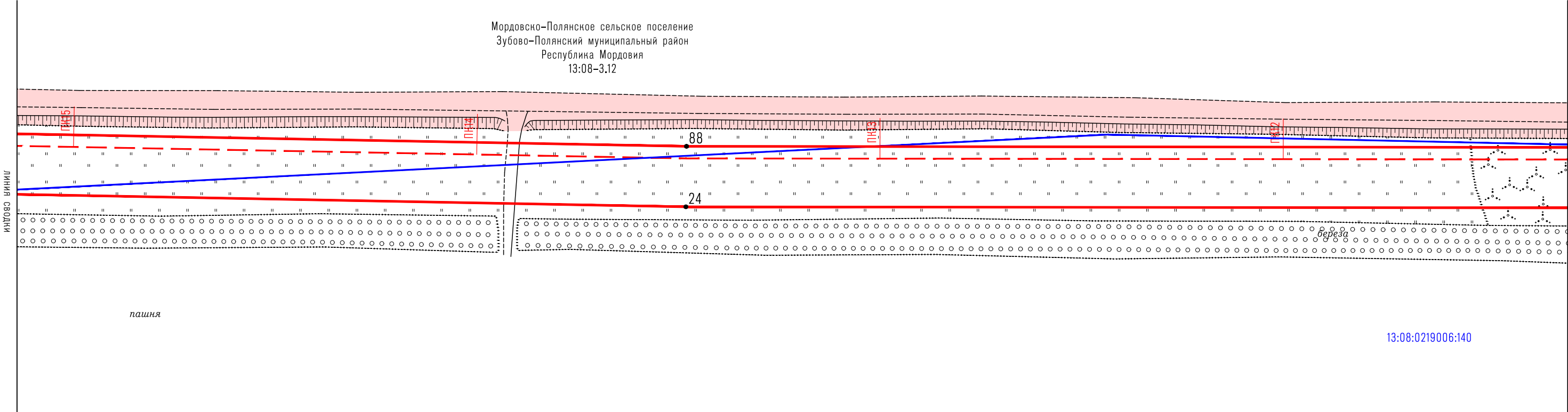
-  - проектные границы публичного сервитута и характерные точки;
-  - проектное местоположение инженерного сооружения;
-  - границы и кадастровые номера земельных участков, в отношении которых испрашивается публичный сервитут

Схема расположения границ публичного сервитута

Выносной лист 4 (Масштаб 1:1000)







Мордовско-Полянское сельское поселение
Зубово-Полянский муниципальный район
Республика Мордовия
13:08-3.12



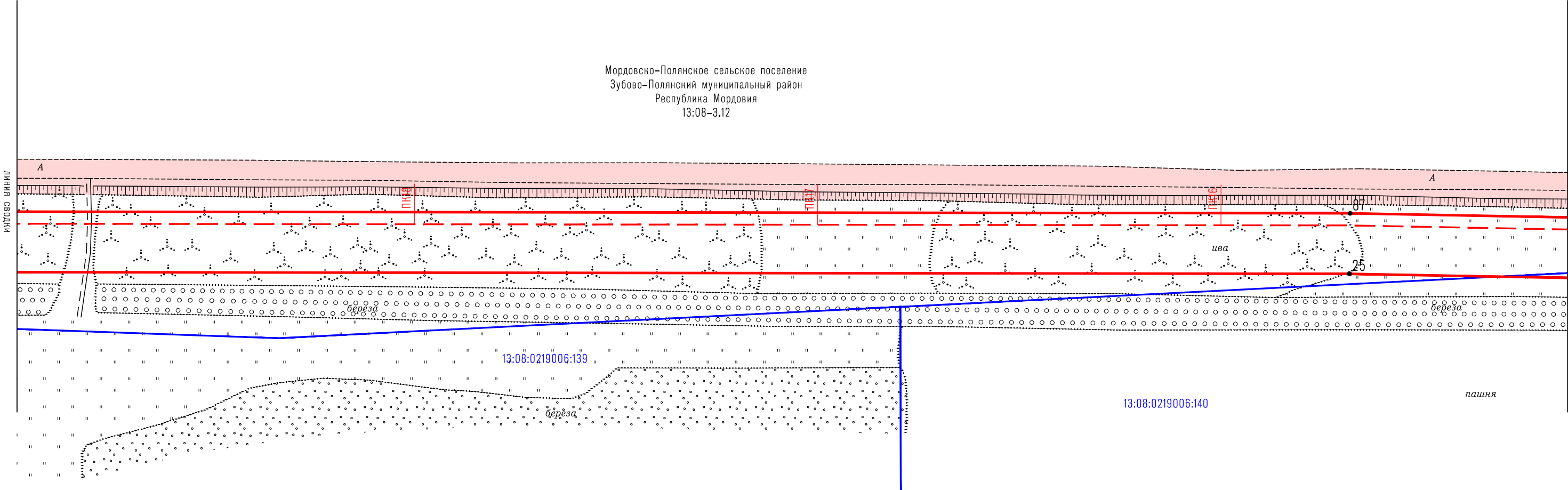
13:08:0219006:140

УСЛОВНЫЕ ОБОЗНАЧЕНИЯ

-  - проектные границы публичного сервитута и характерные точки;
-  - проектное местоположение инженерного сооружения;
-  - границы и кадастровые номера земельных участков, в отношении которых испрашивается публичный сервитут



Мордовско-Полянское сельское поселение
Зубово-Полянский муниципальный район
Республика Мордовия
13:08-3.12



УСЛОВНЫЕ ОБОЗНАЧЕНИЯ





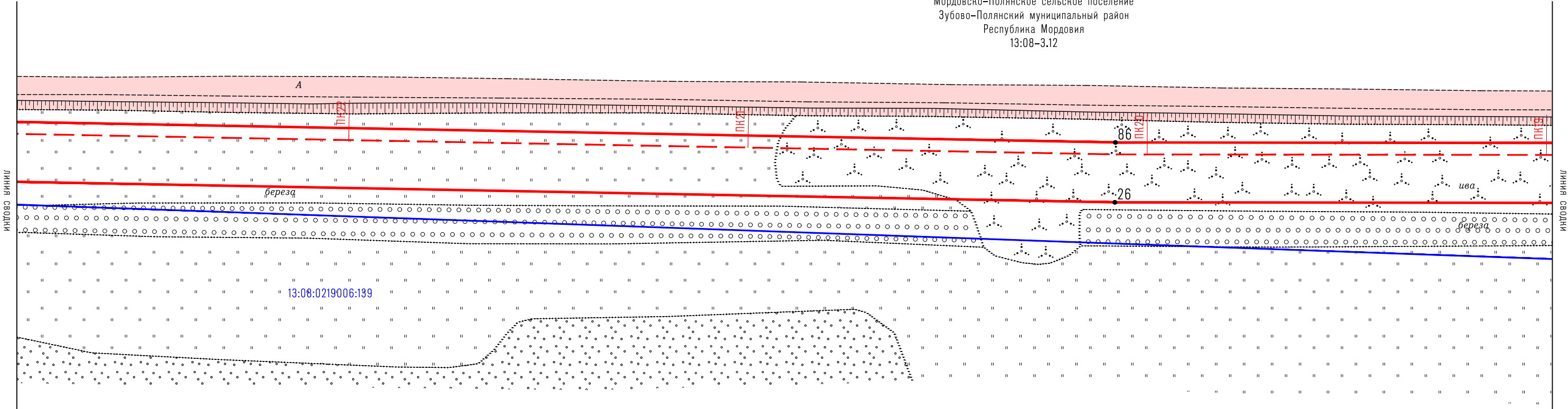
-  - проектные границы публичного сервитута и характерные точки;
-  - проектное местоположение инженерного сооружения;
-  - границы и кадастровые номера земельных участков, в отношении которых испрашивается публичный сервитут

Схема расположения границ публичного сервитута

Выносной лист 6 (Масштаб 1:1000)




Мордовско-Полянское сельское поселение
Зубово-Полянский муниципальный район
Республика Мордовия
13:08-3.12

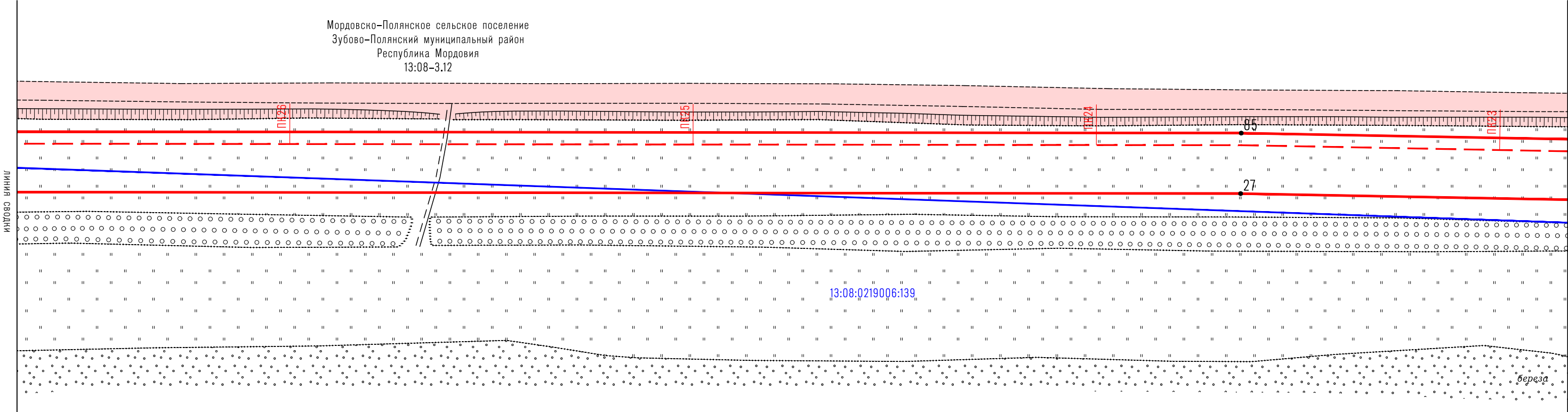


УСЛОВНЫЕ ОБОЗНАЧЕНИЯ




- проектные границы публичного сервитута и характерные точки;
- проектное местоположение инженерного сооружения;
- границы и кадастровые номера земельных участков, в отношении которых испрашивается публичный сервитут

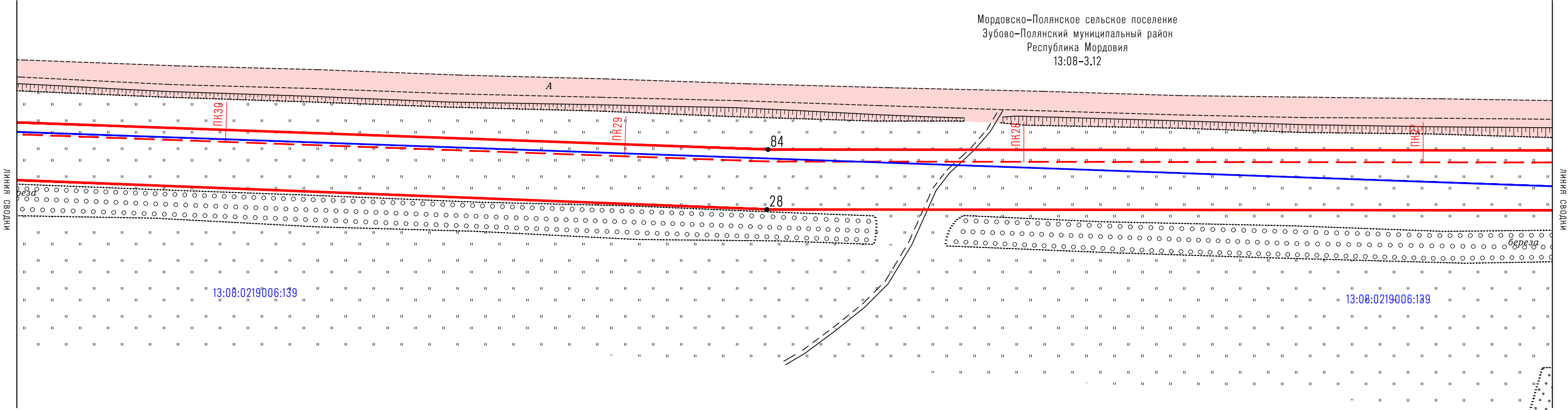



Мордовско-Полянское сельское поселение
Зубово-Полянский муниципальный район
Республика Мордовия
13:08-3.12



УСЛОВНЫЕ ОБОЗНАЧЕНИЯ

-  - проектные границы публичного сервитута и характерные точки;
-  - проектное местоположение инженерного сооружения;
-  - границы и кадастровые номера земельных участков, в отношении которых испрашивается публичный сервитут



УСЛОВНЫЕ ОБОЗНАЧЕНИЯ





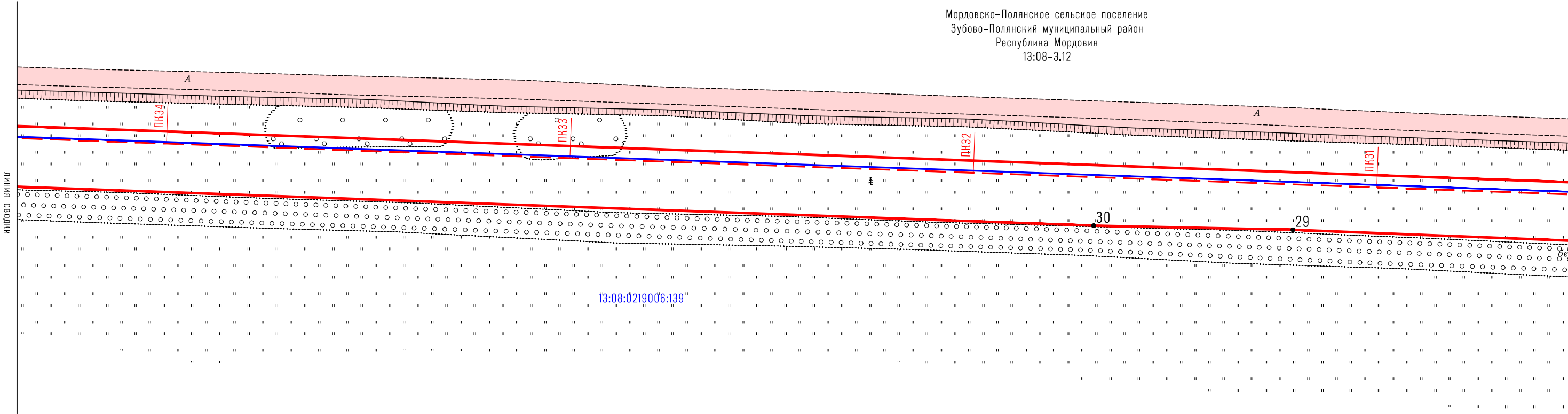
-  - проектные границы публичного сервитута и характерные точки;
-  - проектное местоположение инженерного сооружения;
-  - границы и кадастровые номера земельных участков, в отношении которых испрашивается публичный сервитут

Схема расположения границ публичного сервитута




Выносной лист 9 (Масштаб 1:1000)

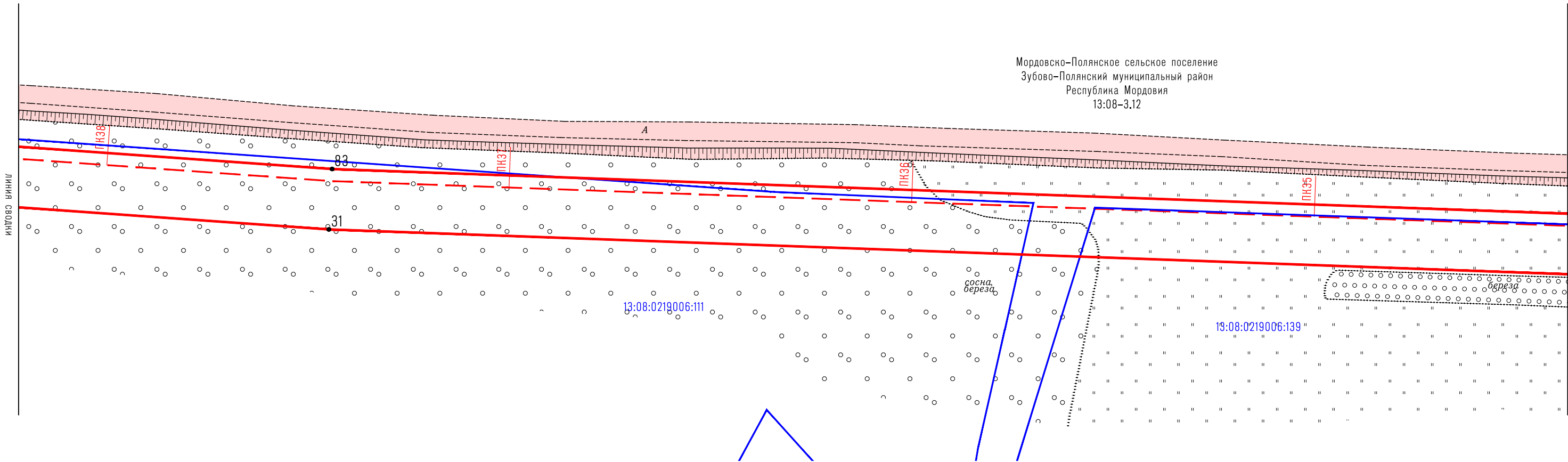



Мордовско-Полянское сельское поселение
Зубово-Полянский муниципальный район
Республика Мордовия
13:08-3.12



УСЛОВНЫЕ ОБОЗНАЧЕНИЯ

-  - проектные границы публичного сервитута и характерные точки;
-  - проектное местоположение инженерного сооружения;
-  - границы и кадастровые номера земельных участков, в отношении которых испрашивается публичный сервитут



УСЛОВНЫЕ ОБОЗНАЧЕНИЯ






-  - проектные границы публичного сервитута и характерные точки;
-  - проектное местоположение инженерного сооружения;
-  - границы и кадастровые номера земельных участков, в отношении которых испрашивается публичный сервитут




Схема расположения границ публичного сервитута


Выносной лист 11 (Масштаб 1:1000)



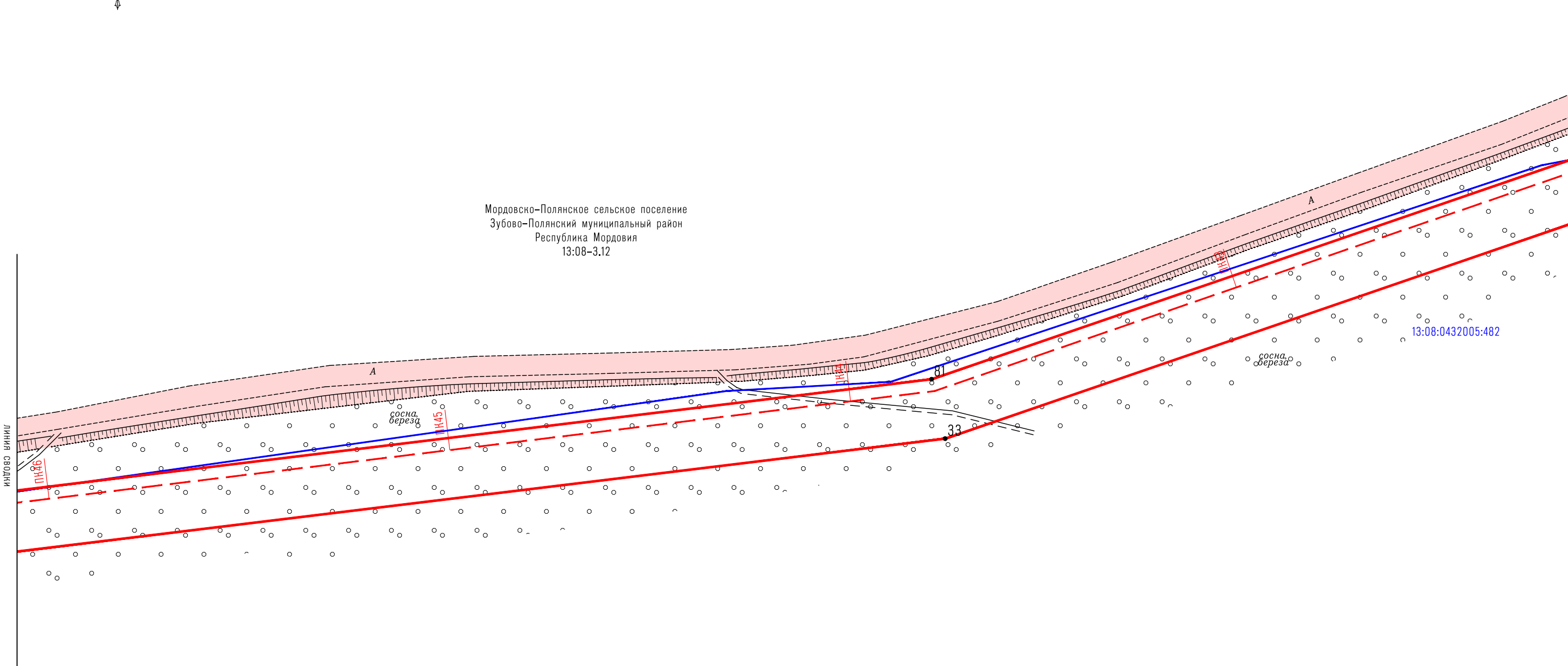
Мордовско-Полянское сельское поселение
Зубово-Полянский муниципальный район
Республика Мордовия
13:08-3.12

УСЛОВНЫЕ ОБОЗНАЧЕНИЯ




-  - проектные границы публичного сервитута и характерные точки;
-  - проектное местоположение инженерного сооружения;
-  - границы и кадастровые номера земельных участков, в отношении которых испрашивается публичный сервитут

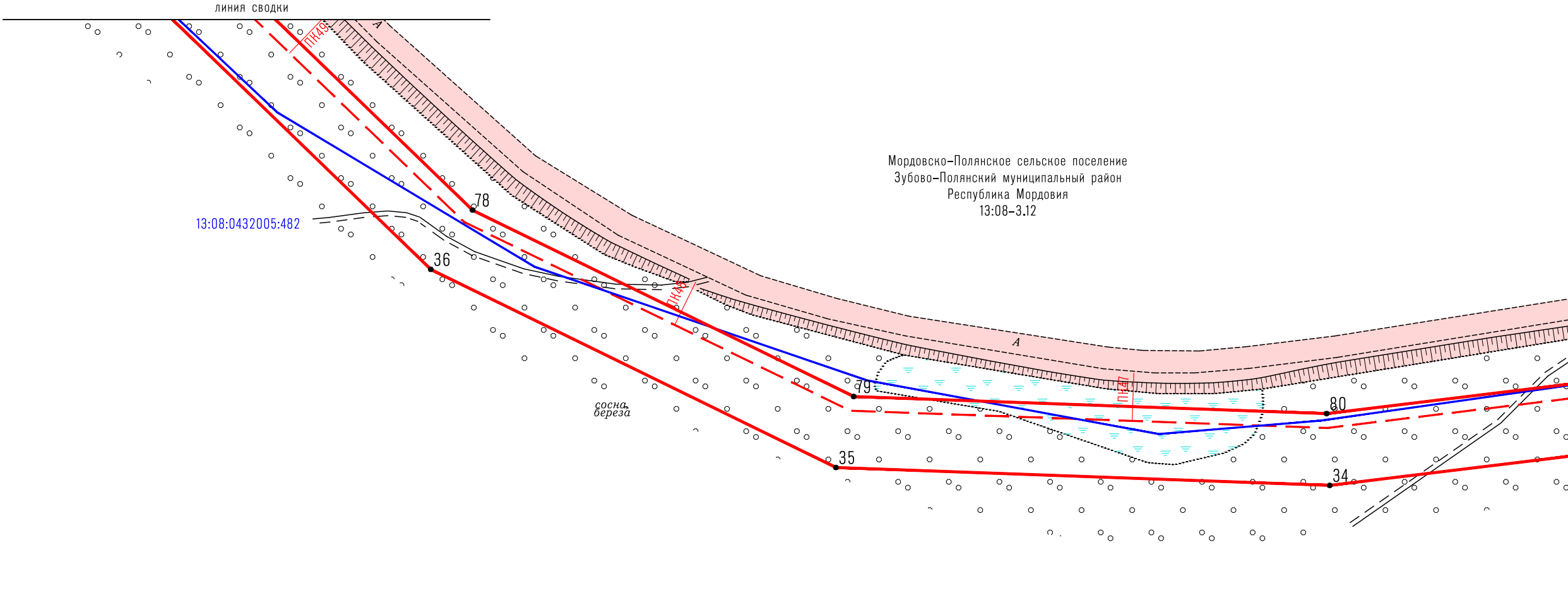



Мордовско-Полянское сельское поселение
Зубово-Полянский муниципальный район
Республика Мордовия
13:08-3.12






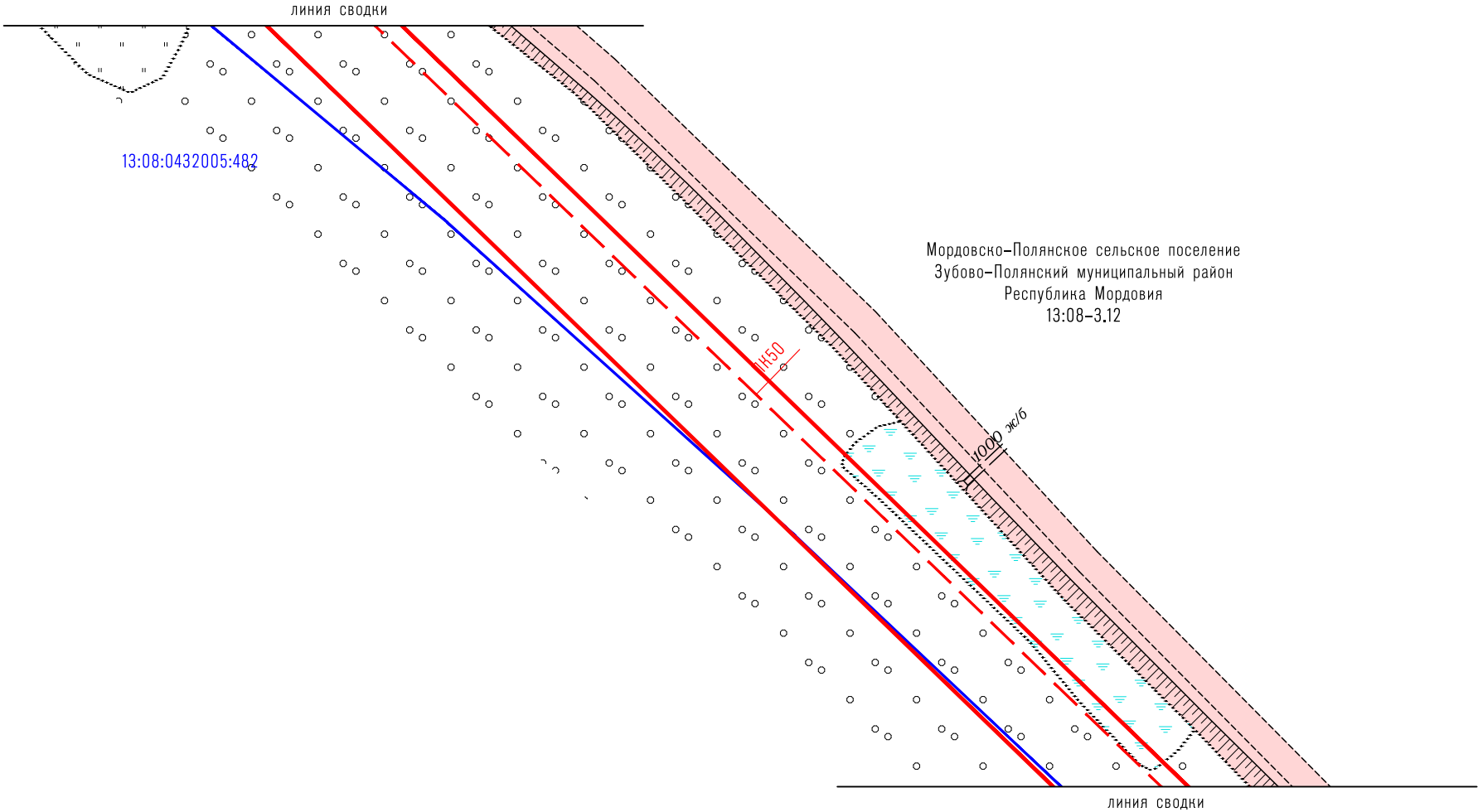

УСЛОВНЫЕ ОБОЗНАЧЕНИЯ

-  1 - проектные границы публичного сервитута и характерные точки;
-  - проектное местоположение инженерного сооружения;
-  - границы и кадастровые номера земельных участков, в отношении которых испрашивается публичный сервитут






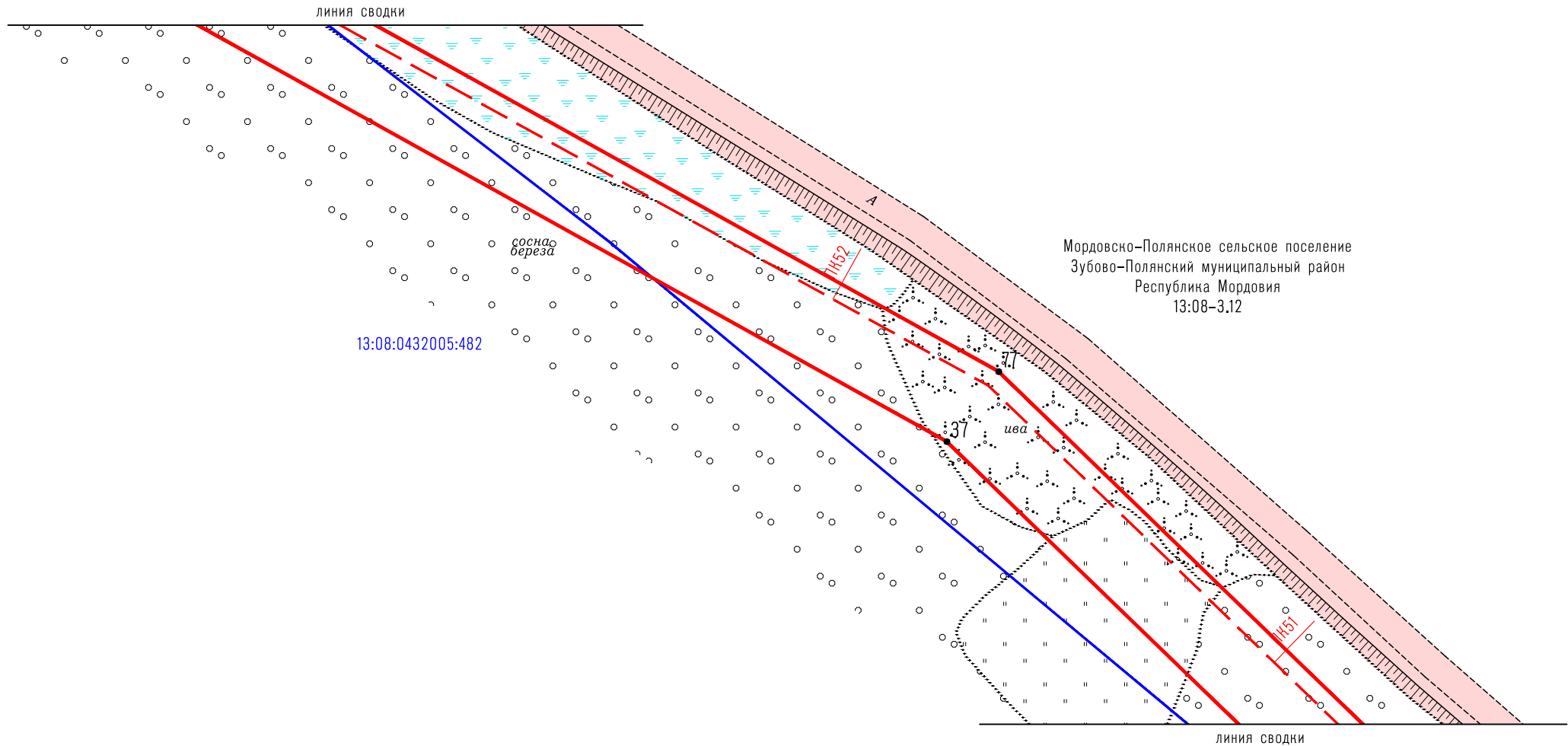

УСЛОВНЫЕ ОБОЗНАЧЕНИЯ

-  - проектные границы публичного сервитута и характерные точки;
-  - проектное местоположение инженерного сооружения;
-  - границы и кадастровые номера земельных участков, в отношении которых испрашивается публичный сервитут






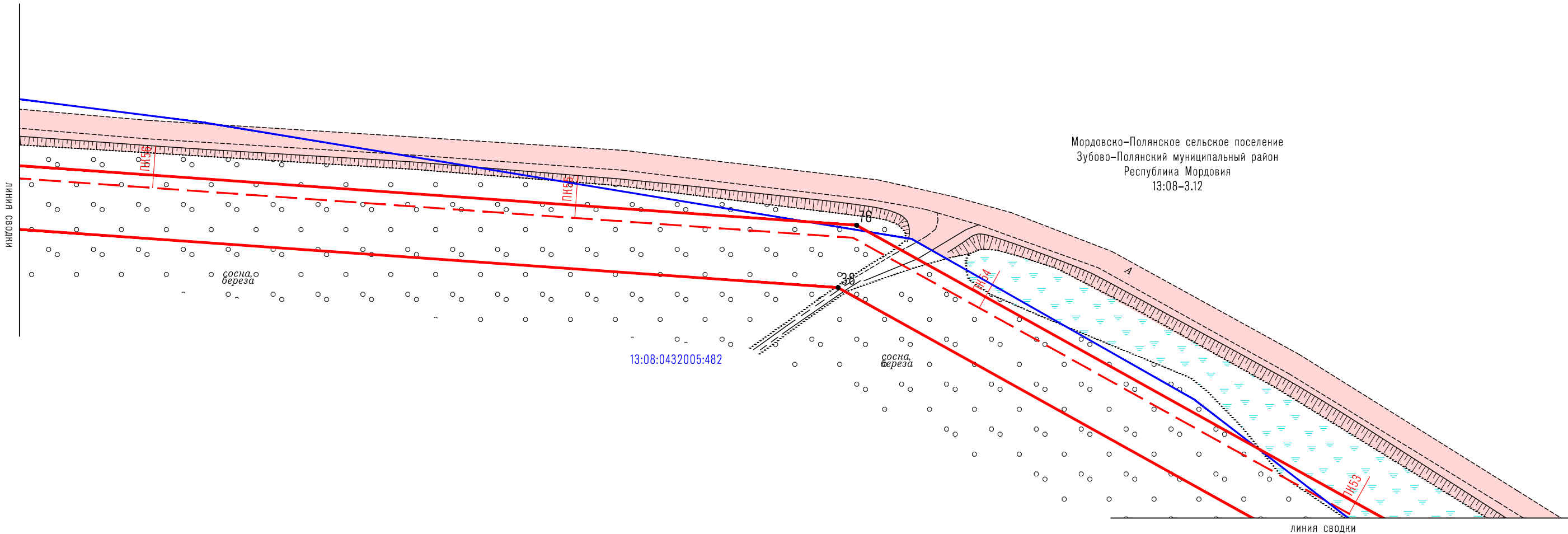

УСЛОВНЫЕ ОБОЗНАЧЕНИЯ


-  - проектные границы публичного сервитута и характерные точки;
-  - проектное местоположение инженерного сооружения;
-  - границы и кадастровые номера земельных участков, в отношении которых испрашивается публичный сервитут



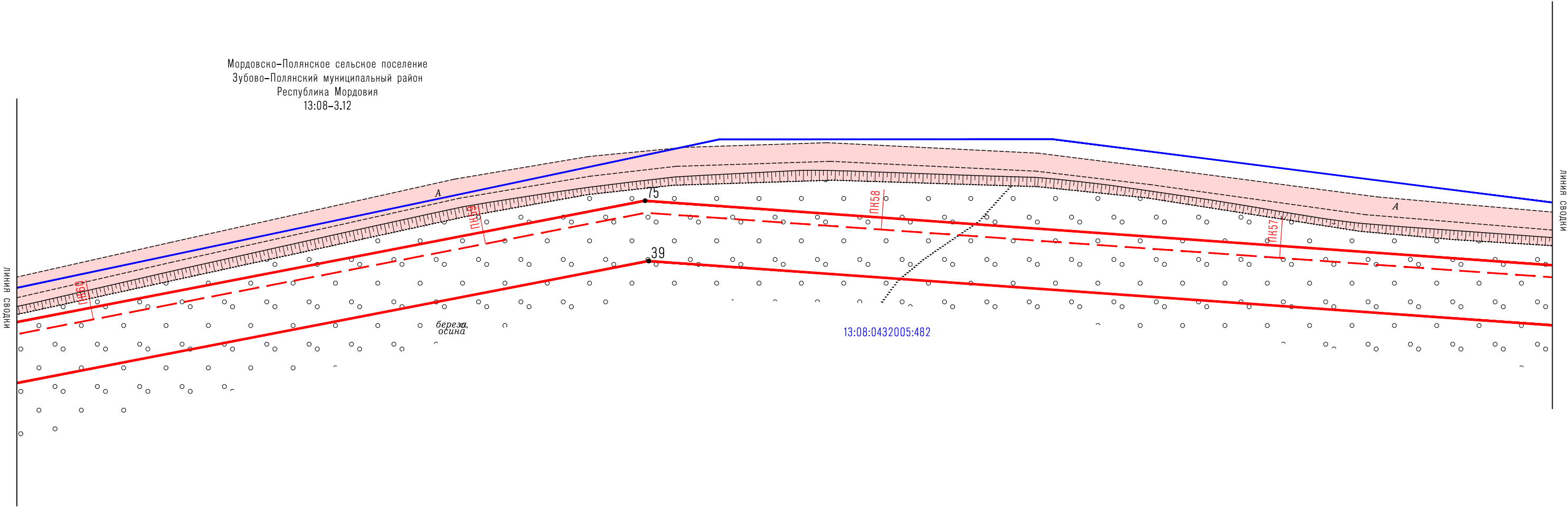
УСЛОВНЫЕ ОБОЗНАЧЕНИЯ

-  - проектные границы публичного сервитута и характерные точки;
-  - проектное местоположение инженерного сооружения;
-  - границы и кадастровые номера земельных участков, в отношении которых испрашивается публичный сервитут









Мордовско-Полянское сельское поселение
Зубово-Полянский муниципальный район
Республика Мордовия
13:08-3.12




УСЛОВНЫЕ ОБОЗНАЧЕНИЯ




-  - проектные границы публичного сервитута и характерные точки;
-  - проектное местоположение инженерного сооружения;
-  - границы и кадастровые номера земельных участков, в отношении которых испрашивается публичный сервитут

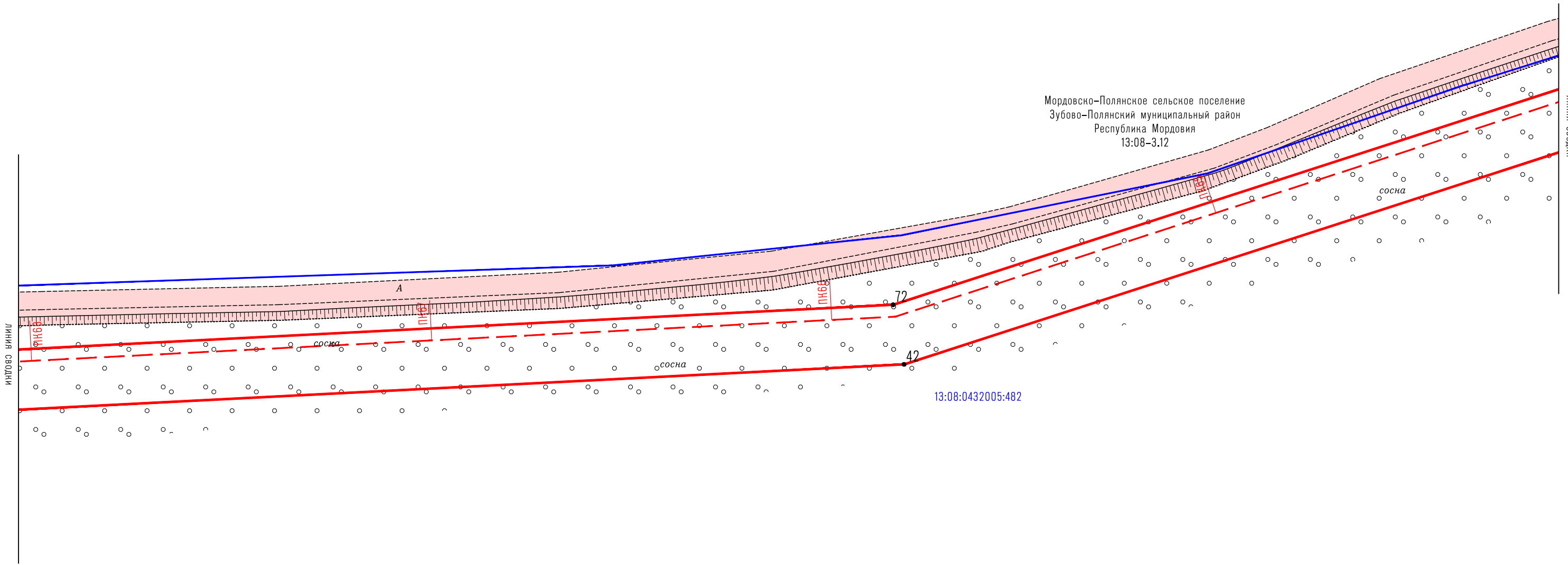



Мордовско-Полянское сельское поселение
Зубово-Полянский муниципальный район
Республика Мордовия
13:08-3.12




УСЛОВНЫЕ ОБОЗНАЧЕНИЯ

-  - проектные границы публичного сервитута и характерные точки;
-  - проектное местоположение инженерного сооружения;
-  - границы и кадастровые номера земельных участков, в отношении которых испрашивается публичный сервитут




УСЛОВНЫЕ ОБОЗНАЧЕНИЯ




- проектные границы публичного сервитута и характерные точки;
- проектное местоположение инженерного сооружения;
- границы и кадастровые номера земельных участков, в отношении которых испрашивается публичный сервитут

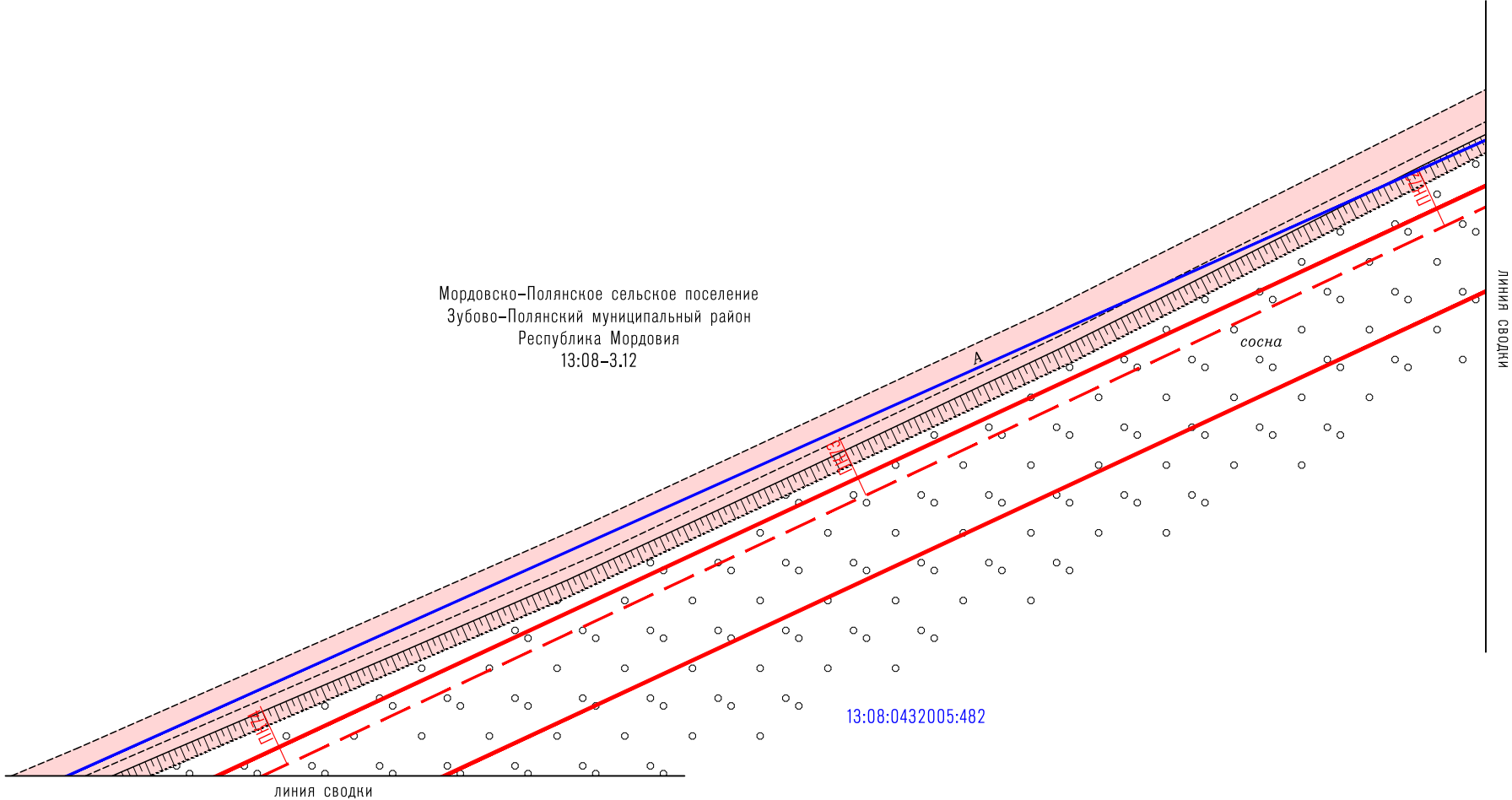



Мордовско-Полянское сельское поселение
Зубово-Полянский муниципальный район
Республика Мордовия
13:08-3.12



УСЛОВНЫЕ ОБОЗНАЧЕНИЯ




-  - проектные границы публичного сервитута и характерные точки;
-  - проектное местоположение инженерного сооружения;
-  - границы и кадастровые номера земельных участков, в отношении которых испрашивается публичный сервитут

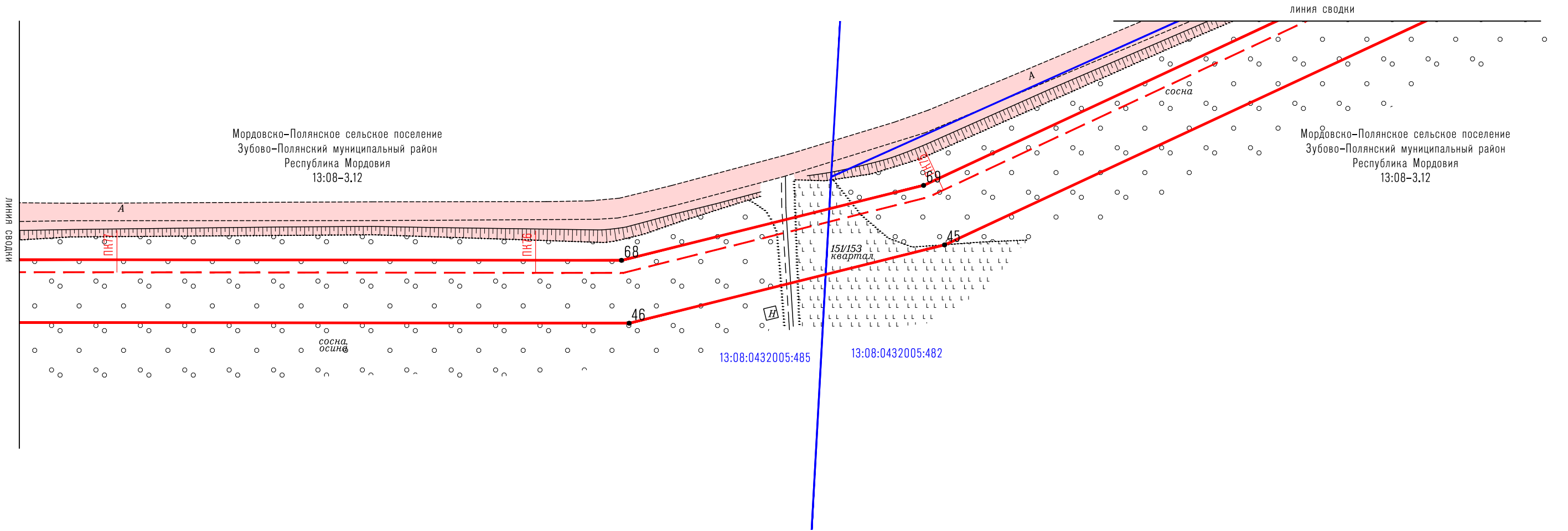



Мордовско-Полянское сельское поселение
Зубово-Полянский муниципальный район
Республика Мордовия
13:08-3.12




13:08:0432005:482

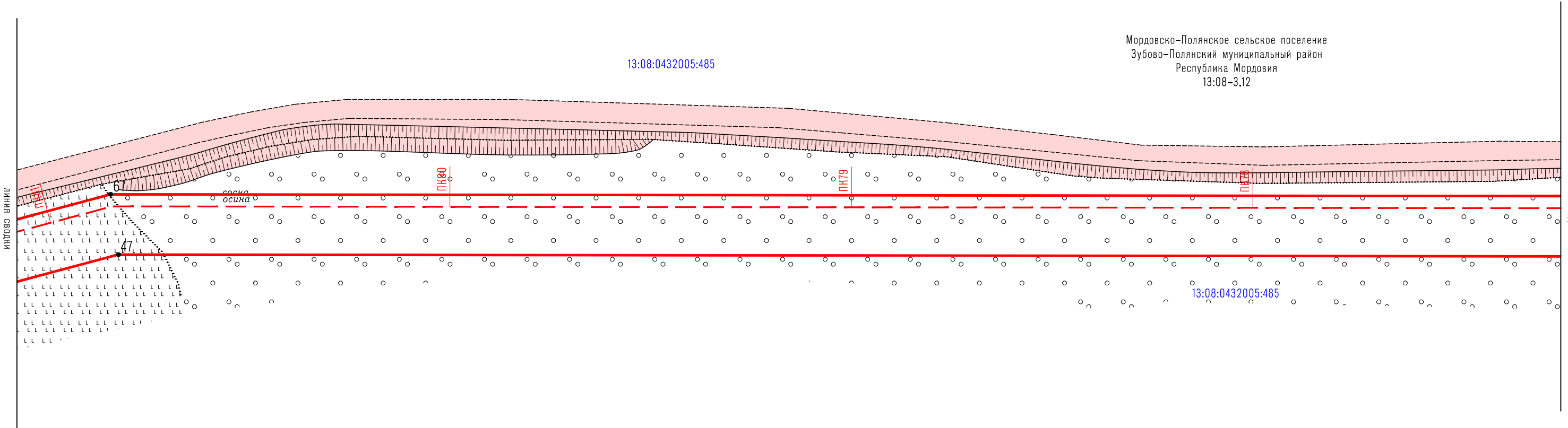

УСЛОВНЫЕ ОБОЗНАЧЕНИЯ

-  - проектные границы публичного сервитута и характерные точки;
-  - проектное местоположение инженерного сооружения;
-  - границы и кадастровые номера земельных участков, в отношении которых испрашивается публичный сервитут





УСЛОВНЫЕ ОБОЗНАЧЕНИЯ

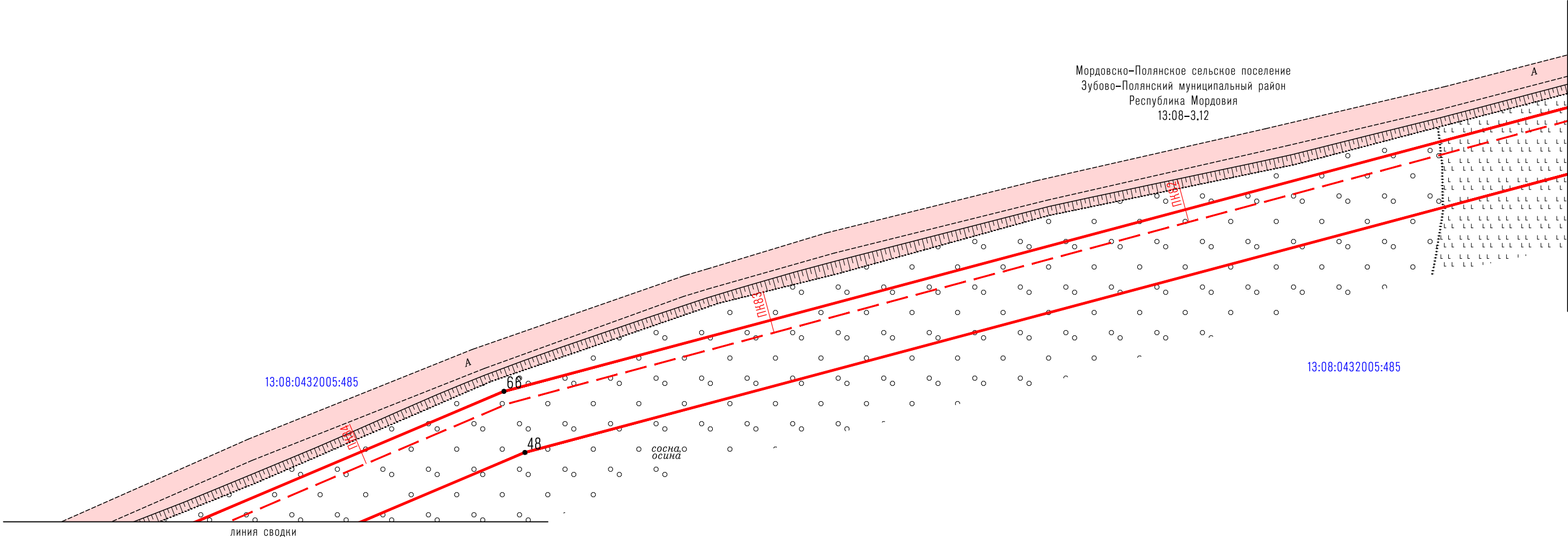

-  - проектные границы публичного сервитута и характерные точки;
-  - проектное местоположение инженерного сооружения;
-  - границы и кадастровые номера земельных участков, в отношении которых испрашивается публичный сервитут





Мордовско-Полянское сельское поселение
Зубово-Полянский муниципальный район
Республика Мордовия
13:08-3.12

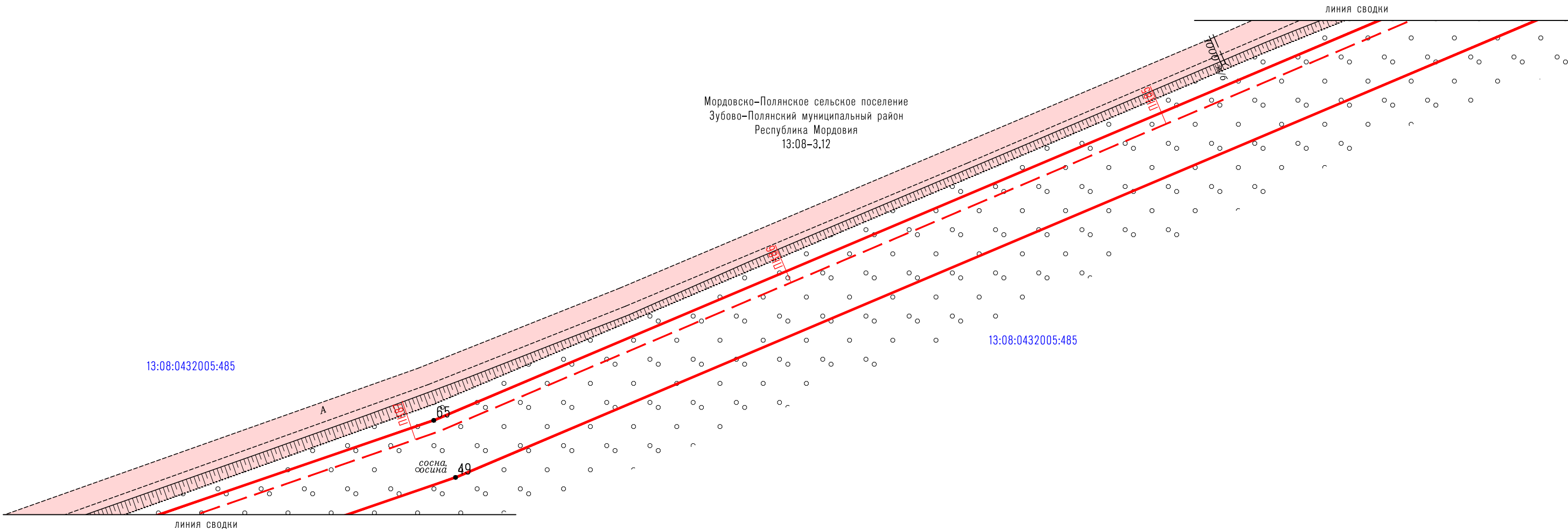

УСЛОВНЫЕ ОБОЗНАЧЕНИЯ

-  - проектные границы публичного сервитута и характерные точки;
-  - проектное местоположение инженерного сооружения





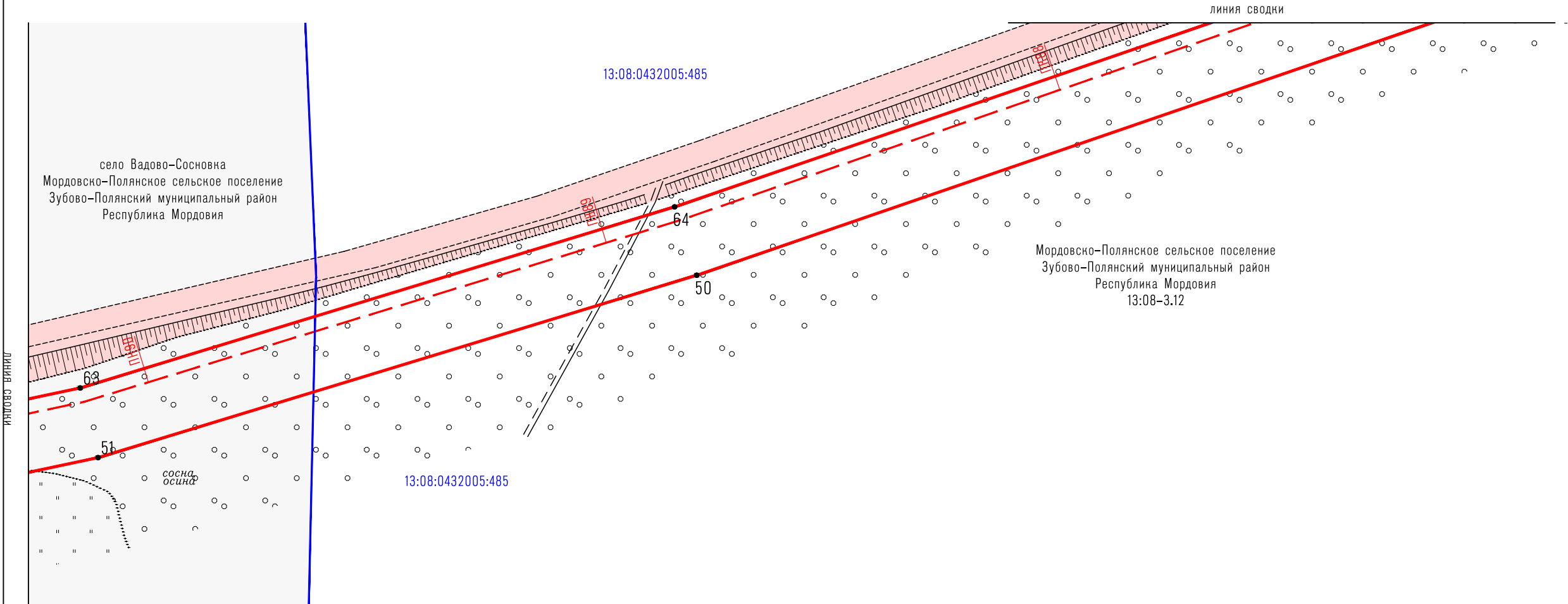

УСЛОВНЫЕ ОБОЗНАЧЕНИЯ

-  - проектные границы публичного сервитута и характерные точки;
-  - проектное местоположение инженерного сооружения






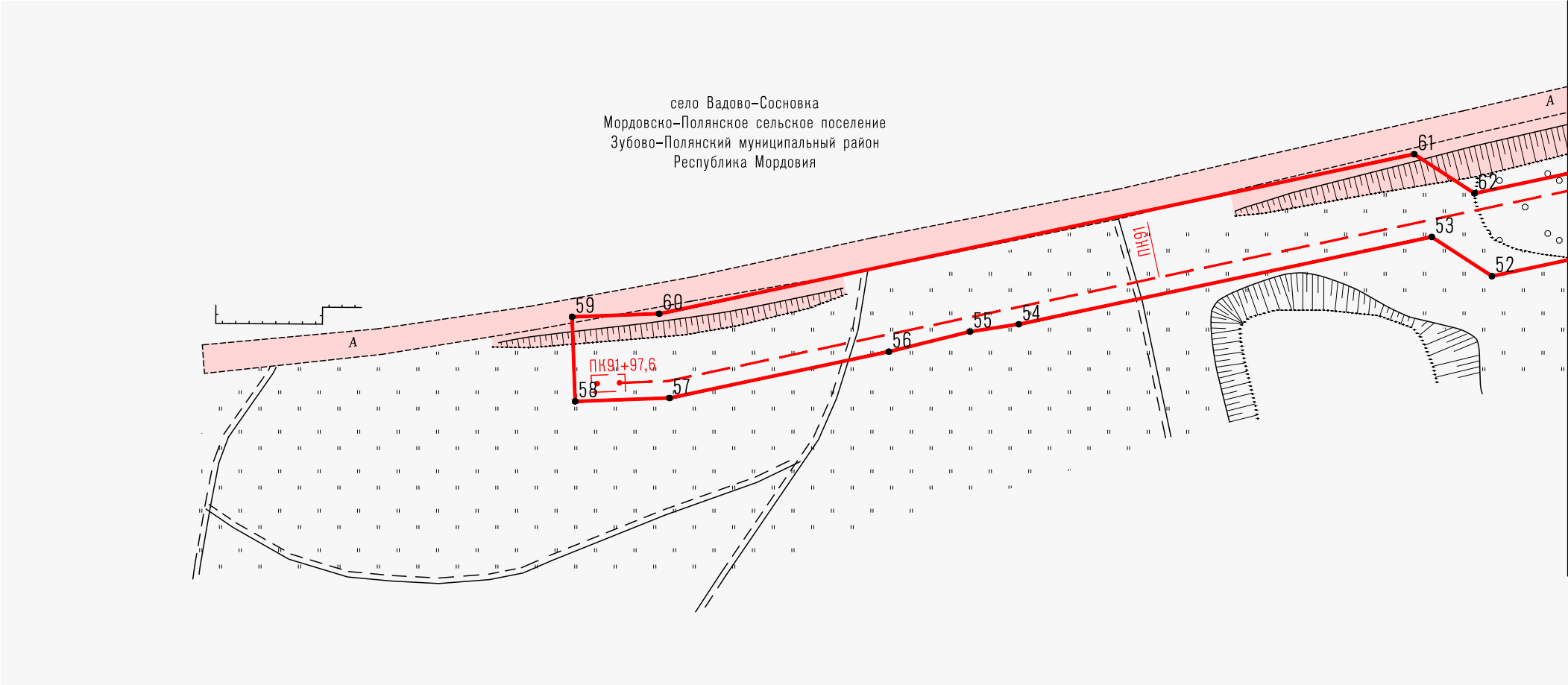

УСЛОВНЫЕ ОБОЗНАЧЕНИЯ

-  - проектные границы публичного сервитута и характерные точки;
-  - проектное местоположение инженерного сооружения





УСЛОВНЫЕ ОБОЗНАЧЕНИЯ

-  - проектные границы публичного сервитута и характерные точки;
-  - проектное местоположение инженерного сооружения;
-  - границы и кадастровые номера земельных участков, в отношении которых испрашивается публичный сервитут



УСЛОВНЫЕ ОБОЗНАЧЕНИЯ

-  - проектные границы публичного сервитута и характерные точки;
-  - проектное местоположение инженерного сооружения