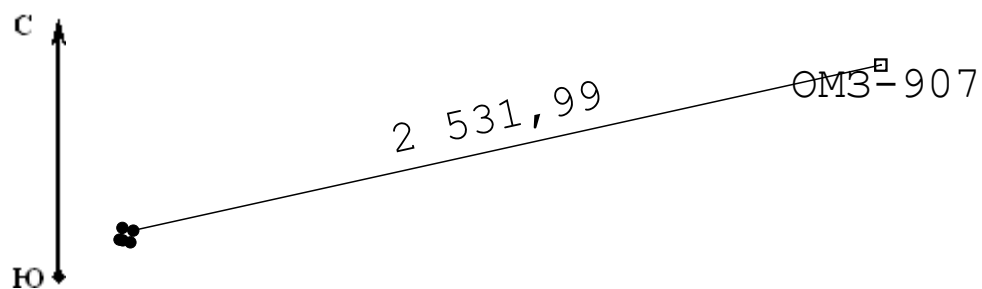


## Схема геодезических построений



### Условные обозначения:






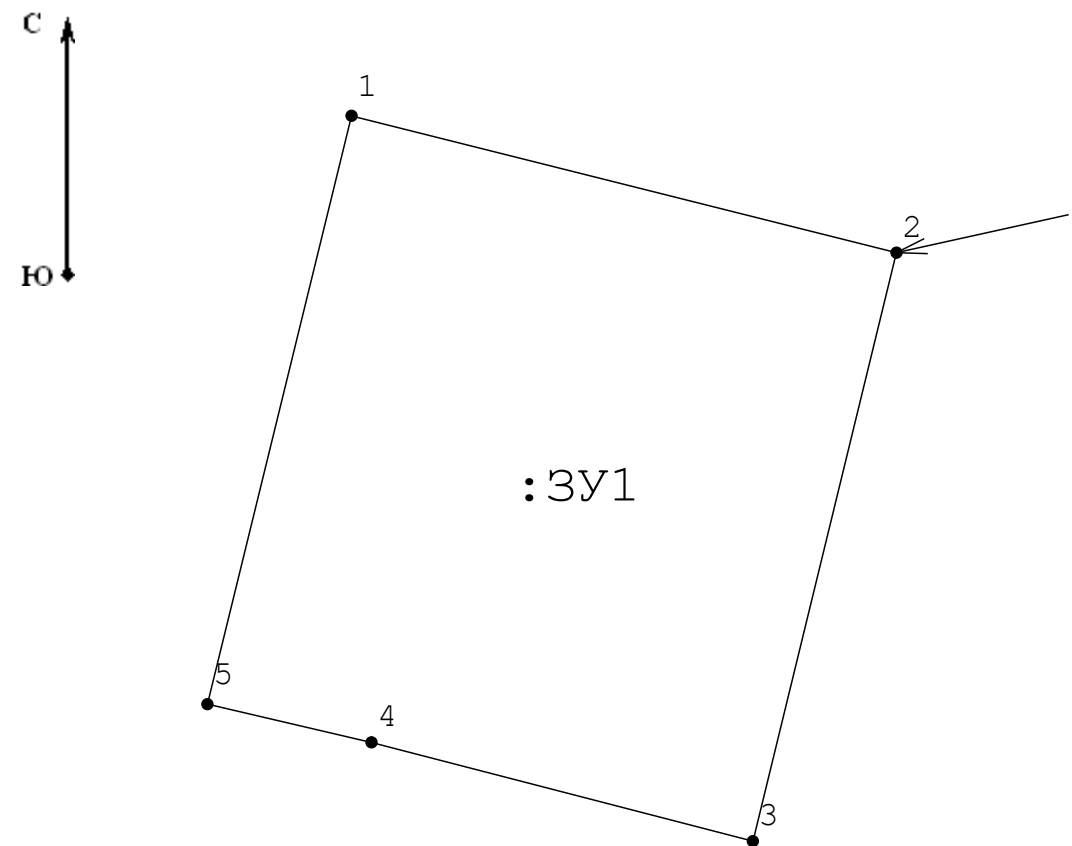
-  - Вновь образованная часть границы, сведения о которой достаточны для определения ее местоположения
-  - характерная точка границы, сведения о которой позволяют однозначно определить ее положение на местности
-  - Пункт опорной межевой сети
-  - Направление геодезических построений при определении координат характерных точек границ земельного участка
- ОМЗ 907 - - Название пункта опорной межевой сети
-  - Существующая часть границы, имеющиеся в ЕГРН сведения о которой достаточны для определения ее местоположения

Схема геодезических построений



Условные обозначения:

- - характеристическая точка границы, сведения о которой позволяют однозначно определить ее положение на местности
- ↖ - Направление геодезических построений при определении координат характеристических точек границ земельного участка
- :ЗУ1 — - Обозначение образуемого земельного участка
- - Существующая часть границы, имеющиеся в ЕГРН сведения о которой достаточны для определения ее местоположения