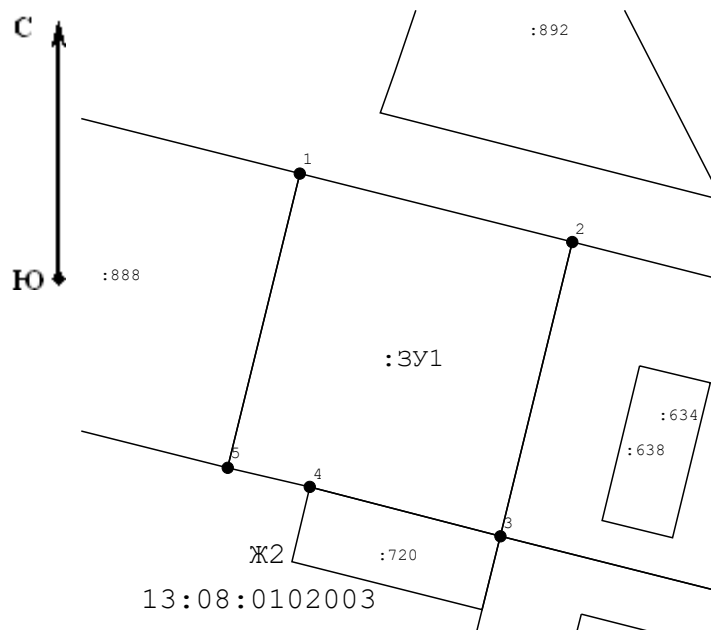






## Схема расположения земельных участков



### Условные обозначения:

-  - Существующая часть границы, имеющиеся в ЕГРН сведения о которой достаточны для определения ее местоположения
-  - характерная точка границы, сведения о которой позволяют однозначно определить ее положение на местности
-  - Обозначение образуемого земельного участка
-  - зона застройки малоэтажными жилыми домами (до 4 этажей, включая мансардный)