Тротуары слева	Недостающий: шир 1м, 248-276 Недостающий: шир 1м, 526-1000
Дорожные ограждения и направляющие устройства слева	11МО (У2) 388-452
Горизонтальная дорожная разметка справа — 1-я от осевой	1.2 0-10 1.7 10-30 1.2 30-64 1.7 64-84 1.2 84-222 1.11 222-237 1.17 21 п.м. 1.1 237-250 1.11 250-265 1.2 265-271 1.7 271-291 1.2 291-511 1.7 511-531 1.2 531-686 1.7 686-706 1.2 706-1000
Элементы дороги в плане	
Элементы дороги в продольном профиле ‰ / м	

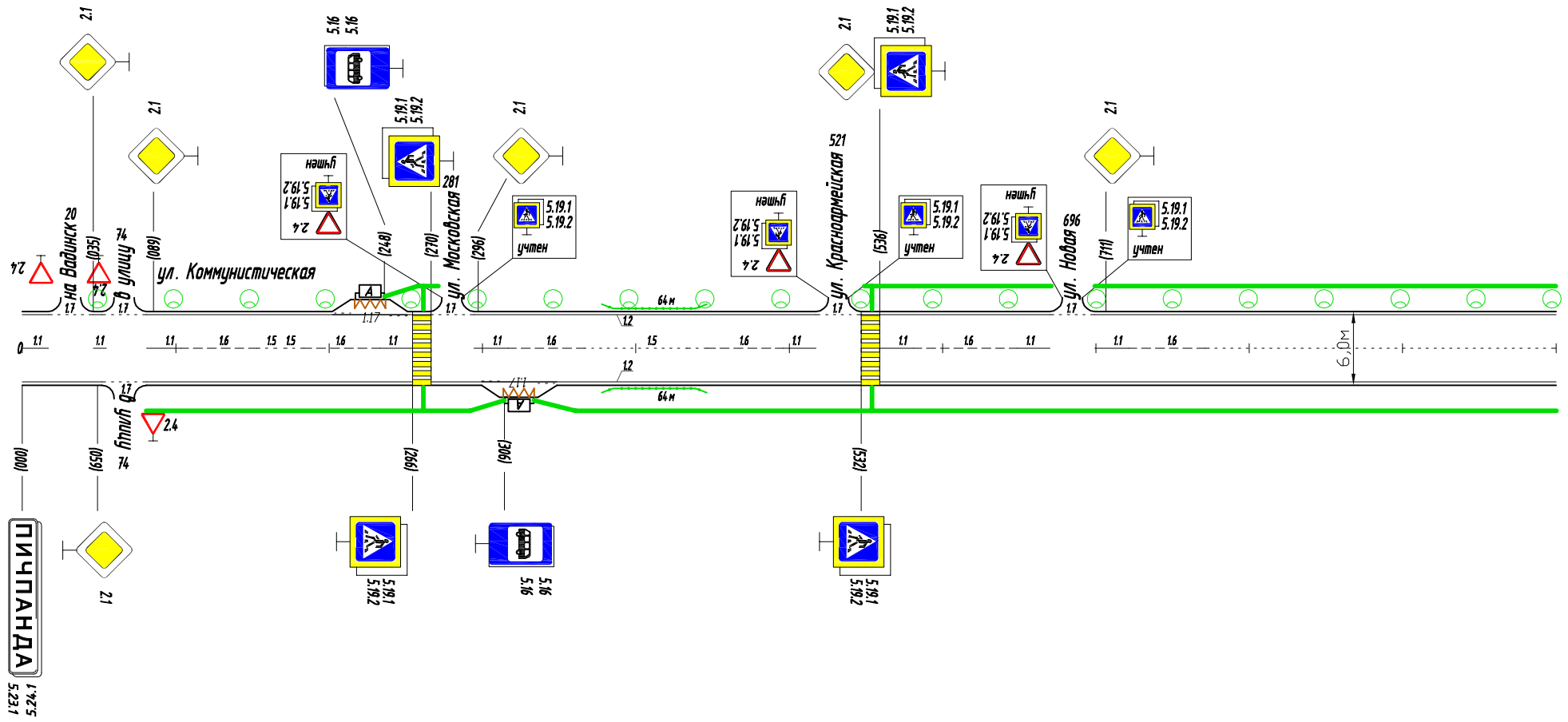
2.1
5.16
5.16
5.19.1
5.19.2
281
2.1
2.1
5.19.1
5.19.2
2.1
5.19.1
5.19.2
учтен
5.19.1
5.19.2
2.4
учтен
5.19.1
5.19.2
2.4
учтен
5.19.1
5.19.2
учтен
5.19.1
5.19.2
2.4
учтен
2.4
20
на Вадинск
(035)
2.4
74
в улицу
(089)
ул. Коммунистическая
(248)
(270)
ул. Московская
(296)
521
ул. Красноармейская
(536)
696
ул. Новая
(711)
A
1.17
1.7
1.7
1.7
1.7
1.7
1.7
64м
1.2
0
1.1
1.1
1.1
1.6
1.5
1.5
1.6
1.1
1.1
1.6
1.5
1.6
1.1
1.1
1.6
1.1
1.1
1.6
6,0м
1.2
64м
1.17
A
1.7
в улицу
74
2.4
(000)
(059)
(266)
(306)
(532)
ПИЧПАНДА
5.23.1
5.24.1
2.1
5.19.1
5.19.2
5.16
5.16
5.19.1
5.19.2

Горизонтальная дорожная разметка справа — Осевая линия	1.1 0-10 1.1 30-64 1.1 84-104 1.6 104-154 1.5 154-196 1.6 196-246 1.1 246-266 1.14.1 1.1 291-311 1.6 311-361 1.5 361-441 1.6 441-491 1.1 491-511 1.14.1 1.1 536-556 1.6 556-666 1.1 666-686 1.1 706-726 1.6 726-776 1.5 776-1000
Горизонтальная дорожная разметка справа — 1-я от осевой	1.2 0-64 1.7 64-84 1.2 84-293 1.11 293-308 1.17 21 п.м. 1.1 308-321 1.11 321-336 1.2 336-1000
Дорожные ограждения и направляющие устройства справа	11МО (У2) 388-452
Тротуары справа	Недостающий: шир 1м, 79-1000

Тротуары слева		Недостающий: шир 1м, 1000-1405		
Дорожные ограждения и направляющие устройства слева				
Горизонтальная дорожная разметка справа	1-я от осевой	1.2 1000-1400	1.7 1400-1420	1.2 1420-1433
Элементы дороги в плане				
Элементы дороги в продольном профиле	‰ м			

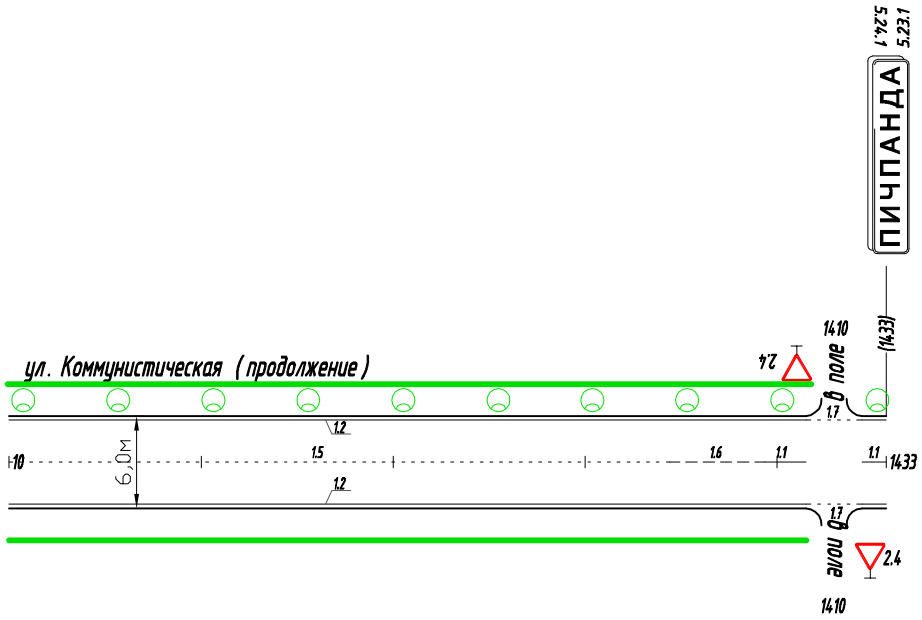
5.24.1
5.23.1
ПИЧПАНДА
1410
(1433)
в поле
2.4
ул. Коммунистическая (продолжение)
1.7
1.2
10
6,0м
1.5
1.6
1.1
1.1
1433
1.2
1.7
в поле
2.4
1410

Горизонтальная дорожная разметка справа	Осевая линия	1.5 1000-1330	1.6 1330-1380	1.1 1380-1400		1.1 1420-1433
	1-я от осевой	1.2 1000-1400			1.7 1400-1420	1.2 1420-1433
Дорожные ограждения и направляющие устройства справа						
Тротуары справа		Недостающий: шир 1м, 1000-1405				

Тротуары слева		Недостающий : шир 1м, 0-902
Дорожные ограждения и направляющие устройства слева		11 ДО (У 2) 70-150
Горизонтальная дорожная разметка справа	1- я от осевой	1.2 0-410 1.7 410-430 1.2 430-833 1.7 833-853 1.2 853-876 1.7 876-896 1.2 896-1010
Элементы дороги в плане		R=60 R=60 R=80
Элементы дороги в продольном профиле	‰	
	м	

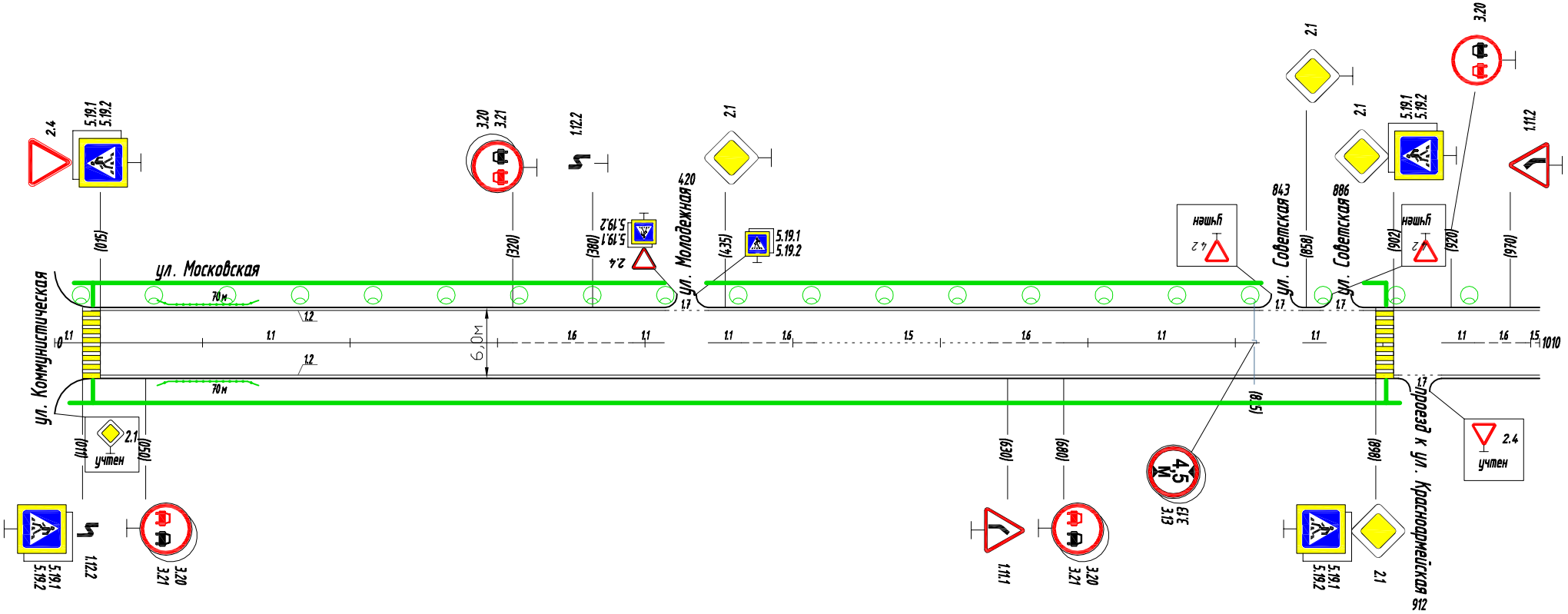
3.20
2.1
2.1
5.19.1
5.19.2
1.11.2
2.4
5.19.1
5.19.2
3.20
3.21
1.12.2
2.1
учтен
4.2
учтен
4.2
420
5.19.1
5.19.2
2.4
5.19.1
5.19.2
843
886
(015)
(320)
(380)
(435)
(858)
(902)
(920)
(970)
ул. Московская
ул. Молодежная
ул. Советская
ул. Советская
70м
1.2
1.7
1.7
1.7
0
1.1
1.1
1.6
1.1
1.1
1.6
1.5
1.6
1.1
1.1
1.1
1.6
1.5
1010
6,0м
1.2
70м
1.7
ул. Коммунистическая
2.1
учтен
(011)
(050)
(630)
(680)
(815)
(868)
4,5 м
3.13
2.4
учтен
проезд к ул. Красноармейская
912
5.19.1
5.19.2
1.12.2
3.20
3.21
1.11.1
3.20
3.21
5.19.1
5.19.2
2.1

Горизонтальная дорожная разметка справа	Осевая линия	1.1 0-11 1.14.1 1.1 15-320 1.6 320-390 1.1 390-410 1.1 430-450 1.6 450-500 1.5 500-630 1.6 630-680 1.1 680-833 1.1 853-876 1.14.1 1.1 922-942 1.6 942-992 1.5 992-1010
	1- я от осевой	1.2 0-902 1.7 902-922 1.2 922-1010
Дорожные ограждения и направляющие устройства справа		11 ДО (У 2) 70-150
Тротуары справа		Недостающий : шир 1м, 0-907

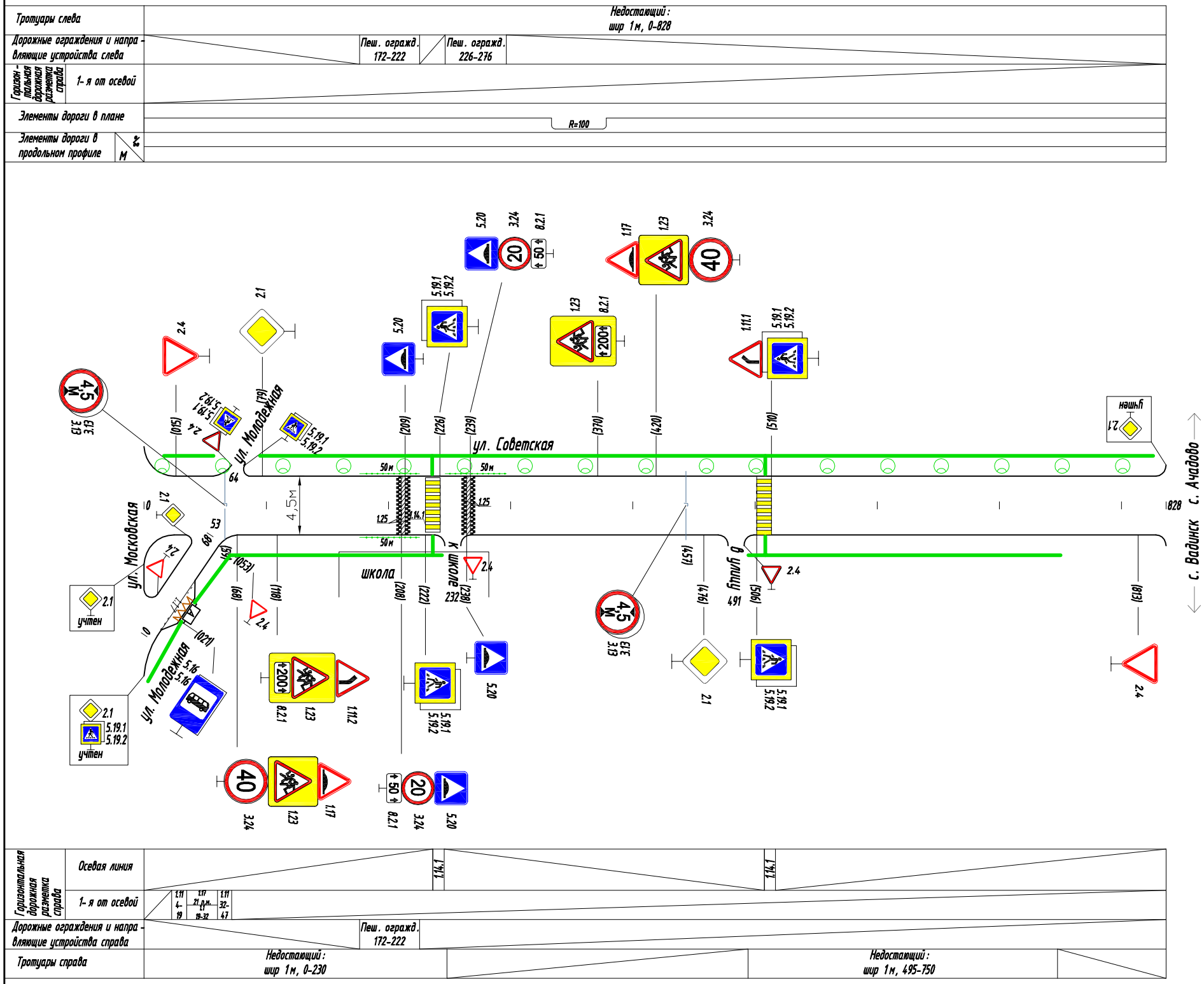
Тротуары слева
Недостающий:
шир 1м, 0-828
Дорожные ограждения и направляющие устройства слева
Пеш. огражд.
172-222
Пеш. огражд.
226-276
Горизонтальная дорожная разметка справа
1-я от осевой
Элементы дороги в плане
R=100
Элементы дороги в продольном профиле
‰
М
ул. Советская
ул. Молодежная
ул. Московская
ул. Молодежная
школа
к школе
д. Пугачево
с. Вадинск
с. Ачадово
4,5м
50м
50м
50м
1.25
1.25
1.14.1
5.20
3.24
8.2.1
1.17
1.23
3.24
5.19.1
5.19.2
1.23
8.2.1
1.11.1
5.19.1
5.19.2
5.20
2.1
2.4
3.13
4,5 м
2.4
5.19.1
5.19.2
5.19.1
5.19.2
2.1
учтен
2.1
учтен
2.1
5.19.1
5.19.2
учтен
2.4
5.16
5.16
2.4
2.4
2.4
2.4
3.13
4,5 м
2.1
5.19.1
5.19.2
2.4
8.2.1
1.23
1.11.2
5.19.1
5.19.2
5.20
3.24
1.23
1.17
8.2.1
3.24
5.20
200
40
20
50
(015)
(79)
(209)
(226)
(239)
(370)
(420)
(510)
(451)
(474)
(505)
(838)
(53)
(69)
(118)
(208)
(222)
(238)
(021)
(65)
64
53
68
0
0
232
491
828
Осевая линия
1.14.1
1.14.1
1.11
4-
19
1.17
21 п.м.
1.1
19-32
1.11
32-
47
Дорожные ограждения и направляющие устройства справа
Пеш. огражд.
172-222
Тротуары справа
Недостающий:
шир 1м, 0-230
Недостающий:
шир 1м, 495-750

Тротуары слева				Недостающий: шир 1м, 0-421	
Дорожные ограждения и направляющие устройства слева					
Горизонтальная дорожная разметка справа	1-я от осевой				
Элементы дороги в плане					
Элементы дороги в продольном профиле	‰ м				

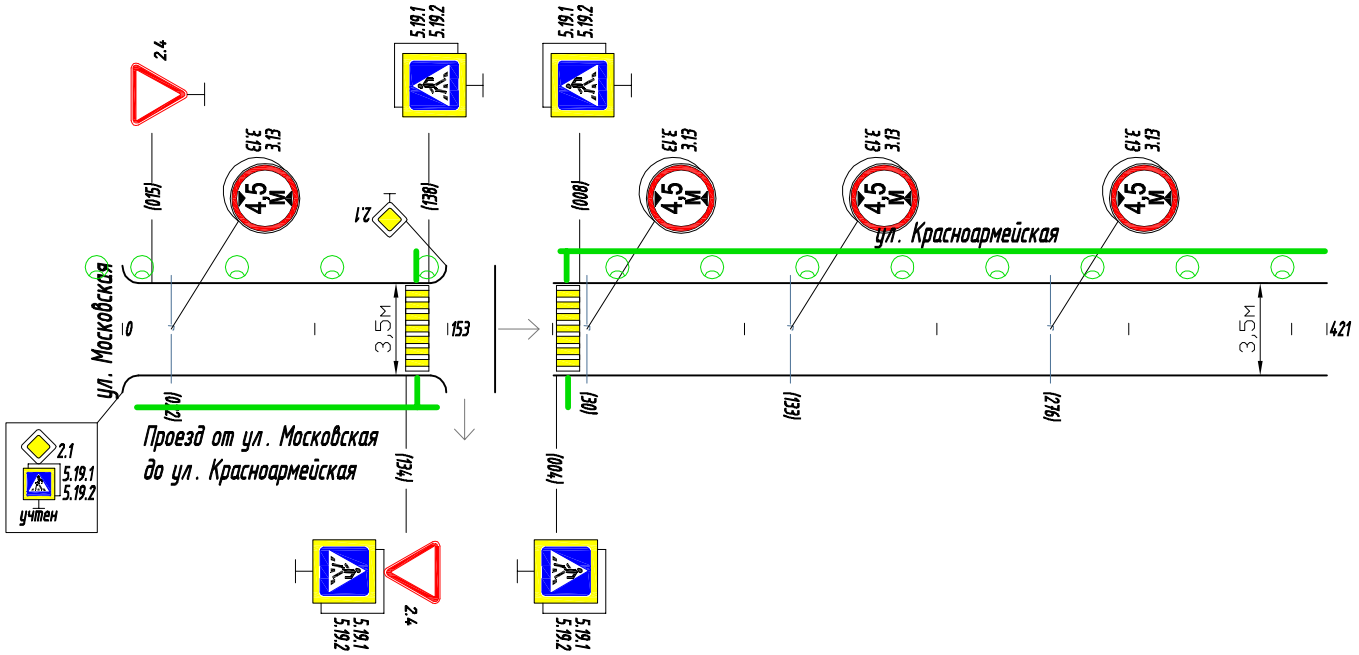

2.4
5.19.1
5.19.2
5.19.1
5.19.2
3.13
3.13
3.13
3.13
4,5 м
(015)
(138)
(008)
2.1
ул. Красноармейская
ул. Московская
0
3,5м
153
3,5м
421
(012)
(30)
(133)
(276)
2.1
5.19.1
5.19.2
учтен
Проезд от ул. Московская
до ул. Красноармейская
(134)
(004)
5.19.1
5.19.2
2.4
5.19.1
5.19.2

Горизонтальная дорожная разметка справа	Осевая линия	1.14.1		1.14.1	
	1-я от осевой				
Дорожные ограждения и направляющие устройства справа					
Тротуары справа		Недостающий: шир 1м, 0-153			